

平成 27年 5月7日

九州地方整備局

武雄河川事務所

出水期を前に河川合同巡視を実施します。 ～六角川水系・松浦川水系、総勢約150名で実施予定～

国土交通省武雄河川事務所では、今年も出水期を迎えるにあたり、六角川水系（六角川、武雄川、牛津川）と松浦川水系（松浦川、徳須恵川、巖木川）の二水系において、水防管理団体である関係市町（4市3町）・水防団及び佐賀県の防災関係者、九州防災エキスパート会、NPO法人技術交流フォーラムと河川合同巡視を実施します。合同巡視では水防時に適切な対応が迅速に取れるよう、重要水防箇所を巡視し、水防対応策等の確認を行います。

なお、小雨の場合は決行しますが、水防警戒体制に入った場合は延期します。

○実施日時

六角川水系・松浦川水系

平成27年5月12日（火）午前9時00分より

詳細は別紙「合同巡視行程」参照

○参加機関

別紙「河川合同巡視計画表」のとおり

「問い合わせ先」

国土交通省 九州地方整備局 武雄河川事務所

技術副所長 石橋 浩 （六角川水系）

技術副所長 山本 佳久 （松浦川水系）

総括保全対策官 安田 豊生

TEL 0954-23-5151

FAX 0954-23-5191

平成27年度合同巡視行程（朝日出張所管内）

平成27年5月12日

	時 間	市町名	説 明 場 所	摘要及び説明要旨	備 考
①	9:30	武雄市 大町町	朝日出張所	挨拶及び行程説明等	
②	10:00		潮見橋 (六角川左岸30k300)	水防警報、洪水予報基準地点	
③	10:20		鐘撞川排水樋管 (六角川右岸27k900)	内水被害常襲箇所(排水ポンプ車)	
④	10:40		六角川右岸26k200	・危険度レベル表示 ・板橋排水機場回転灯設置 ※上流地区の全6機場(国交省)は設置済	
⑤	11:00		六角川右岸25k800	水位標を監視カメラにより確認(越水まで数10cm等リアルタイム監視)	
⑥	11:20		六角川左岸16k400	堤防小段盛土(平成26年度) ※堤防川裏の湿潤対応として覆土	
⑦	11:30		八ツ江排水樋管 (六角川左岸14k740) ※午前の部解散	内水被害常襲箇所(高来川の佐賀県の内水ポンプ)	
⑧	13:30	江北町 白石町	河口堰操作所	挨拶及び行程説明等	
⑨	14:00		牛津川右岸1k800	堤脚水路設置(平成26年度)	
⑩	14:10		牛津川右岸2k800	堤防小段盛土(平成26年度) ※堤防川裏の湿潤対応として覆土	
⑪	14:30		六角川右岸11k000	旧堤撤去(平成26年度)	
⑫	14:50		JR橋 右岸 (六角川右岸13/450)	・HWL高の堤防 ・備蓄資材(大型土嚢)配備	
⑬	15:20		JR橋 左岸 (六角川左岸13/450) ※午後の部解散	・HWL高の堤防 ・備蓄資材(大型土嚢)配備 ・河道掘削及び高水敷整正	

※巡視状況・質問等において予定時間の変更があり得ます。

H27河川合同巡視箇所図 (六角川:朝日出張所管内)



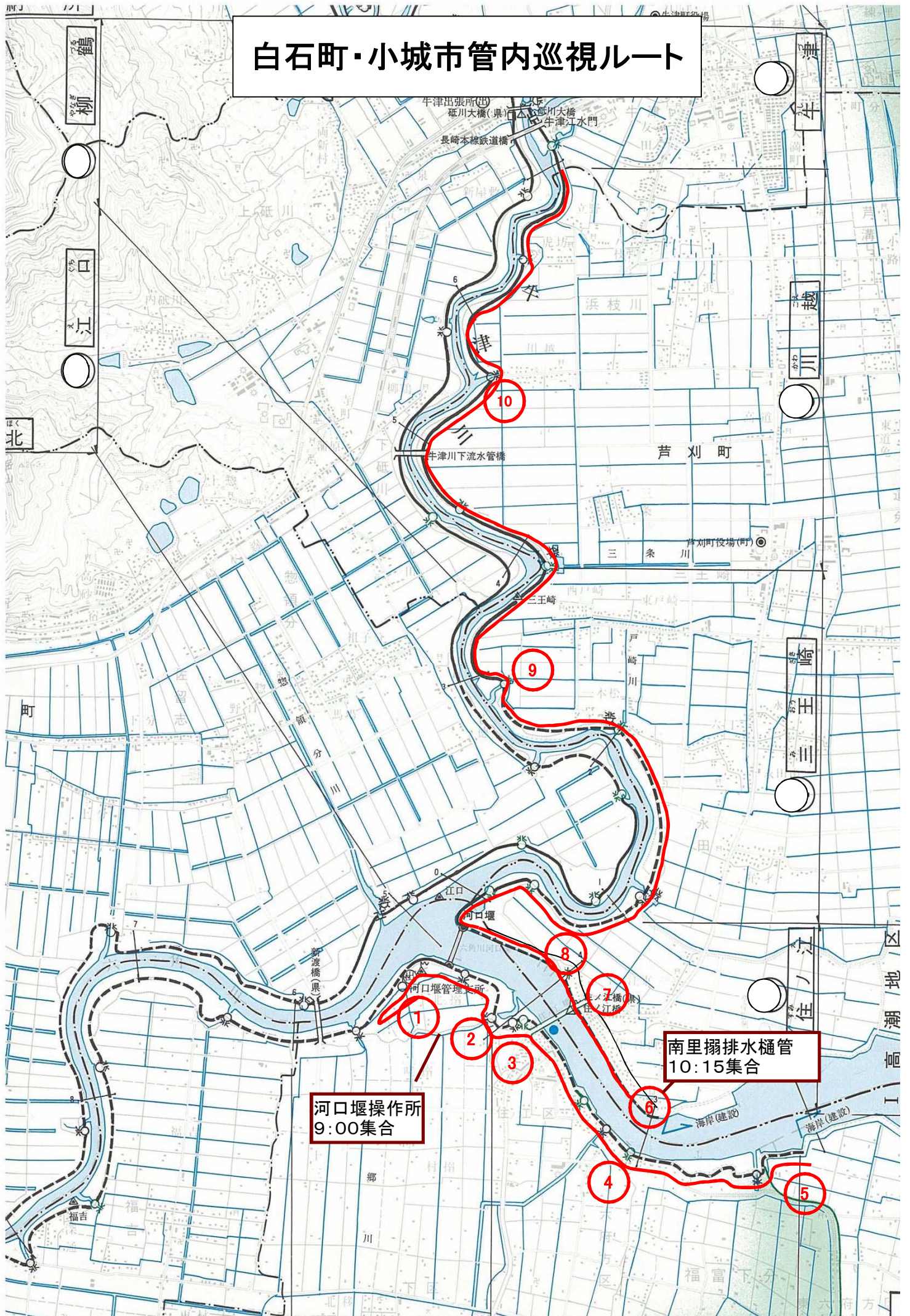
平成27年度合同巡視行程（牛津出張所管内）

平成27年5月12日

	時 間	市町名	事 項	説 明 場 所	摘要及び説明要旨
①	9:00	白石町	現地集合	六角川河口堰操作所前	挨拶及び行程説明 重要水防区域の考え方
②	9:10		重要水防構造物(樋管)	福富天神排水樋管	福富天神及び松右得工門粥排水樋管の改築(H27～H29) 住之江橋～松右得工門瀬排水樋管の高潮鋼製パラペット整備
③	9:20		重要水防構造物Bランク	住之江橋	堤防高不足(土嚢で対応)
④	9:30		高潮時開閉操作必要場所	六角川右岸3k100	陸閘
⑤	9:45			福富海岸境界	反省会(9:45～9:55)
⑥	10:15	小城市 芦刈町	現地集合	南里瀬排水樋管上流堤防	挨拶及び行程説明 重要水防区域の考え方
⑦	10:30		重要水防構造物Bランク	住之江橋	堤防高不足(土嚢で対応)
⑧	10:40			住之江橋上流荷揚場	H26年度に護岸補修工事を実施
⑨	11:00		重要水防区域Aランク	楠排水樋管付近	H26年度に樋管改築及び築堤施工完了
⑩	11:30 11:50		重要水防区域Bランク	牛津川左岸5k400 "	危険箇所量水標、川越・立野・虎坊地区引堤の説明 反省会(11:50～12:00)
⑪	13:30	小城市 牛津町	現地集合	友田樋管前	挨拶及び行程説明 重要水防区域の考え方
⑫	14:10		重要水防区域Bランク		H26年度に河道掘削を実施。JR橋梁下堤防の健全性の説明
⑬	14:20		重要水防区域 要注意区間	牛津川右岸5k600 牛津町、江北町境界 付近	H25年度に引堤工事を実施、H26年度に旧堤撤去 反省会(14:20～14:30)
⑭	15:00	小城市 小城市	現地集合	牛尾堀切樋管前	挨拶及び行程説明 重要水防区域の考え方
⑮	15:20		重要水防区域Bランク	牛津川左岸7k800付近	H26年度に樹木伐採を実施予定
⑯	15:30		重要水防区域Bランク	山崎排水機場付近	佐賀県において排水ポンプ車の釜揚げ整備
⑰	15:40			池田川排水機場付近	反省会(15:40～15:50)

※巡視状況・質問等において予定時間の変更があり得ます。

白石町・小城市管内巡視ルート



平成27年度合同巡視行程表（松浦川出張所管内）

松浦川班（午前：伊万里市管内、唐津市管内）

松浦川・徳須恵川

平成27年5月12日

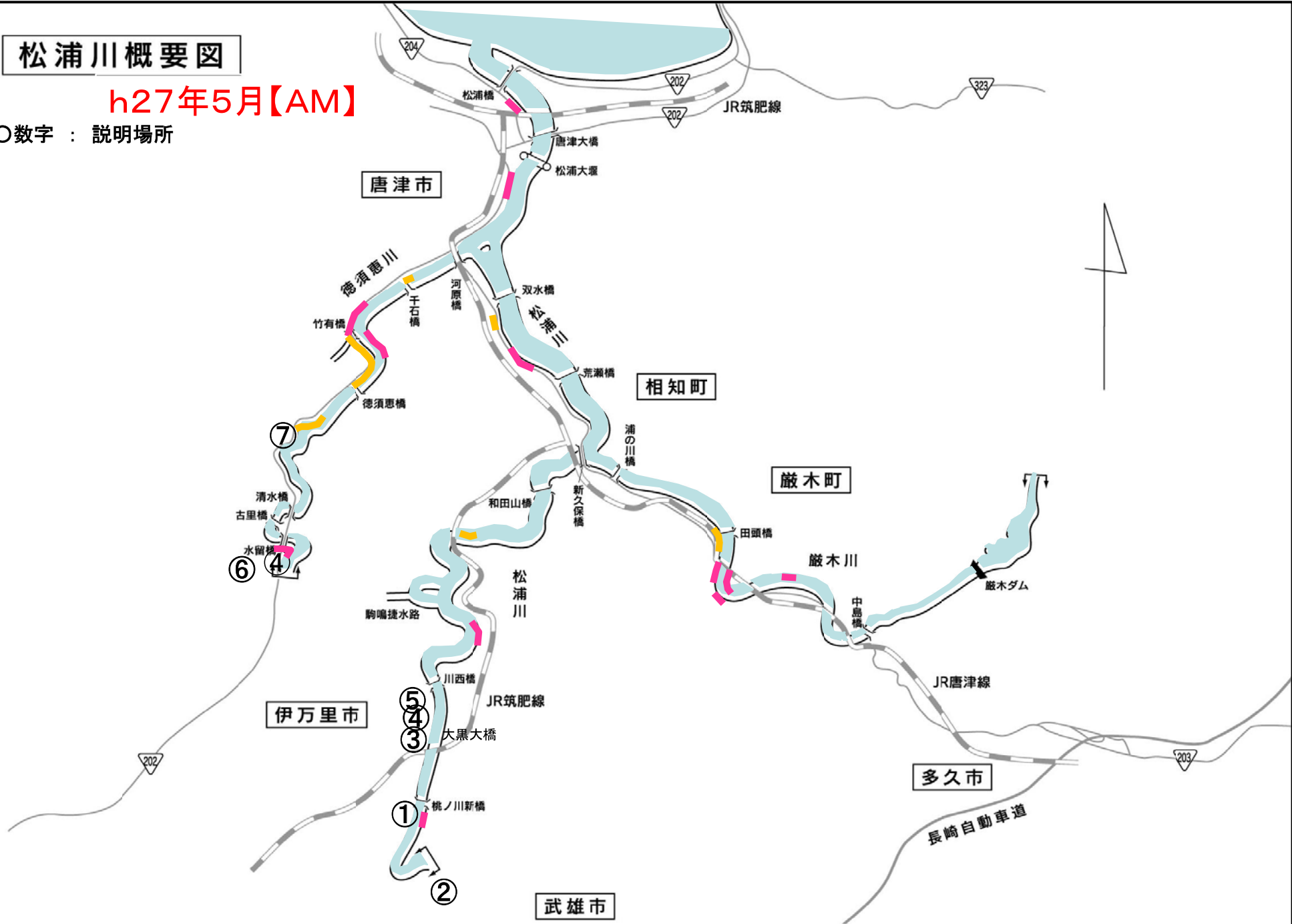
	時 間	市町名	説 明 場 所	摘要及び説明要旨	備 考
1	9:30 9:50	伊万里市	松浦川(左岸)28/800(桃ノ川橋)	挨拶及び行程説明 ・松浦町(松浦川右岸)28/790～29/000【重点区間】の説明 ・松浦川橋～馬ノ頭堰【樹木伐採】の説明	
2	10:00 10:10		松浦川(右岸)31/400(萩ノ尾堰)	・松浦町(松浦川左岸)31/200～31/400【整備状況】の説明 (河道掘削、地すべり対策)	事業実施箇所
3	10:20 10:30		松浦川 28/600(大黒大橋)	・松浦町(松浦川左岸)26/650～27/260【重点区間】の説明 (田面、道路冠水箇所等) ・大川町(松浦川右岸)26/100～27/325【重点区間】の説明	
4	10:35 10:40		松浦川(左岸)26/300(大黒井堰)	・大黒井堰付近の洪水時流下状況等説明	
5	10:45 10:55		松浦川(左岸)25/200(川西橋)	・川西橋水位観測所の状況等説明 ・大川町(松浦川右岸)22/700～23/300【重点区間】の説明 ・大川町(松浦川左岸)24/100～24/300【重点区間】の説明	
6	11:15 11:25		徳須恵川(左岸)13/000(堤防上)	・南波多町(徳須恵川左岸)12/400～13/700【重点区間】の説明	
7	11:35 11:50		徳須恵川(左岸)8/900(国道下)	・南波多町(徳須恵川左岸)8/900～9/100【樹木伐採】の説明	伊万里市管内の意見交換

※巡視状況等によって行程を変更する場合があります。

松浦川概要図

h27年5月【AM】

○数字：説明場所



平成27年度合同巡視行程表（松浦川出張所管内）

松浦川班（午後：唐津市管内）

松浦川・徳須恵川・厳木川

平成27年5月12日

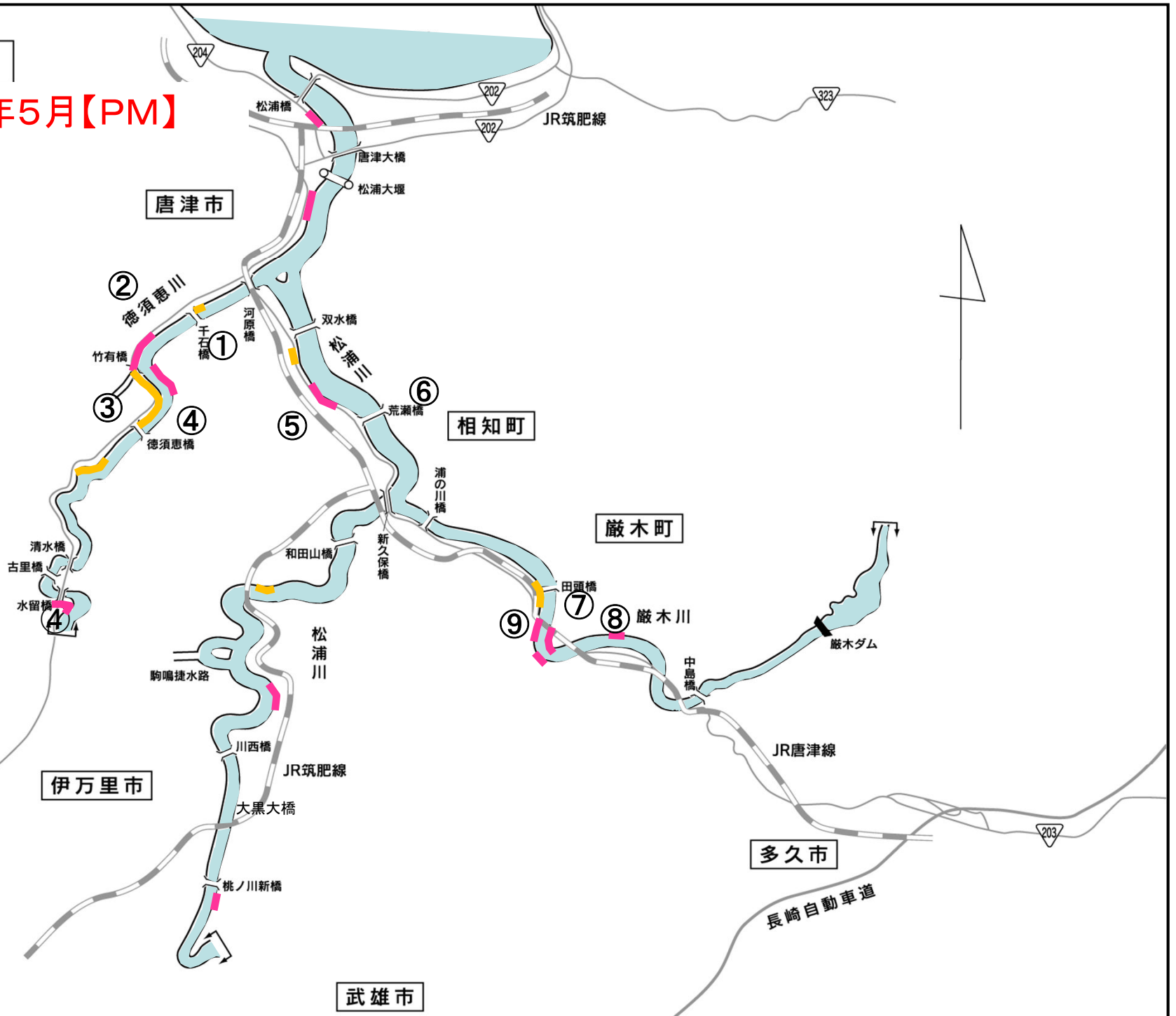
	時間	市町名	説明場所	摘要及び説明要旨	備考
1	13:30	唐津市	徳須恵川(右岸)1/800(千石橋)	挨拶及び行程説明 <ul style="list-style-type: none"> 和多田(松浦川左岸)1/300～1/500【重点区間】の説明 養母田(松浦川左岸)3/600～4/300【重点区間】の説明 石志(徳須恵川右岸)0/500～1/500【重点区間】の説明 千々賀(徳須恵川左岸)0/300～1/545【重点区間】の説明 	
2	13:45 13:55 14:00		徳須恵川(左岸)2/600(堤防上)	・畑島(徳須恵川左岸)2/680～3/400【重点区間】の説明 (内水による道路冠水箇所等)	
3	14:05		徳須恵川(左岸)3/800(堤防上)	・北波多大杉(徳須恵川右岸)2/900～4/300【重点区間】の説明 <ul style="list-style-type: none"> 北波多田中(徳須恵川左岸)3/400～4/200【整備状況】の説明 (樋管改築、築堤、護岸) 北波多行合野(徳須恵川左岸)5/800～7/100【整備状況】の説明 (護岸補修、築堤、護岸) 	事業実施箇所 事業実施箇所
4	14:15 14:20 14:25		徳須恵川(右岸)4/500(堤防上) (岸山川水門)	・内水箇所の説明	
5	14:40		松浦川(左岸)10/000 (下牟田部排水樋管)	・相知町久保(松浦川左岸)9/300～9/900【重点区間】の説明 <ul style="list-style-type: none"> 唐津市山本(松浦川左岸)7/850～8/000【整備状況】の説明 (築堤、樹木伐採) 相知町大野(松浦川右岸)9/100～9/500【樹木伐採】の説明 	事業実施箇所
6	14:55		松浦川(左岸)10/800(荒瀬橋)	・相知町大野(松浦川右岸)10/400～10/600【整備状況】の説明 (護岸補修) <ul style="list-style-type: none"> 相知町黒岩(松浦川右岸)10/850～11/450【整備状況】の説明 (川表堤防腹付盛土補強) 	事業実施箇所 事業実施箇所
7	15:00 15:15 15:25		厳木川(右岸)5/000(堤防上)	・相知町田頭(厳木川)4/200～5/100【整備状況】の説明 (橋梁架替、築堤、護岸、河道掘削)	事業実施箇所
8	15:35 15:40		厳木川(左岸)8/100(道路上)	・厳木町厳木(厳木川右岸)8/100～8/300【重点区間】の説明	
9	15:50 16:10		厳木川(左岸)5/300(本山橋)	・危険箇所及び危険度レベル表示説明 <ul style="list-style-type: none"> 厳木町本山(厳木川左岸)5/200～5/450【重点区間】の説明 厳木町岩屋(厳木川左岸)5/700～5/900【重点区間】の説明 相知町町切(厳木川右岸)5/200～6/040【重点区間】の説明 	唐津市市管内の意見交換

※巡視状況等によって行程を変更する場合があります。

松浦川概要図

h27年5月【PM】

○数字 : 説明場所



平成27年度 河川合同巡視計画表

別紙

平成27年5月12日

実施日		5月12日 (火)			備考
班名		朝日 (出) 班	牛津 (出) 班	松浦川(出)班	
対象河川		六角川・武雄川	六角川・牛津川	松浦川・徳須恵川・巖木川	
参加機関	市 町	武雄市 白石町 大町町 江北町	小城市 白石町	唐津市 伊万里市	
	佐賀県	杵藤土木	佐賀土木 杵藤土木	唐津土木 伊万里土木	
	九州防災エキスパート会	○	○	○	
	NPO法人技術交流フォーラム	○	○	○	
集合時間		午前9時30分	午前9時	午前9時30分	
集合場所		朝日出張所 (武雄市朝日町)	六角河口堰操作所 (白石町福富)	桃ノ川橋 (伊万里市松浦町)	