

平成29年 5月24日

九州地方整備局

武雄河川事務所

出水期を前に河川合同巡視を実施します。

～嘉瀬川水系・六角川水系・松浦川水系、総勢約250名で実施予定～

国土交通省武雄河川事務所では、今年も出水期を迎えるにあたり、嘉瀬川水系（嘉瀬川、祇園川）、六角川水系（六角川、武雄川、牛津川）、松浦川水系（松浦川、徳須恵川、巖木川）の三水系において、水防管理団体である関係市町（5市3町）・水防団及び佐賀県の防災関係者、九州防災エキスパート会、佐賀県防災・砂防ボランティア協会、NPO法人技術交流フォーラムと河川合同巡視を実施します。

合同巡視では水防時に適切な対応が迅速に取れるよう、重要水防箇所を巡視し、水防対応の確認を行います。

○実施日時

嘉瀬川水系・六角川水系

平成29年5月29日（月）午前9時00分より

松浦川水系

平成29年5月31日（水）午前9時30分より

詳細は別紙「合同巡視行程」参照

「問い合わせ先」

国土交通省 九州地方整備局 武雄河川事務所

技術副所長 石橋 浩（嘉瀬川水系）

技術副所長 杉町 英明（六角川・松浦川水系）

管理第一課長 福留 泰男

TEL 0954-23-5151

FAX 0954-23-5191

平成29年度 河川合同巡視計画書

水系名	嘉瀬川水系 5月29日(月)		六角川水系 5月29日(月)					松浦川水系 5月31日(水)				備考
班名	嘉瀬川(出)班		朝日(出)班		牛津(出)班			松浦川(出)班				
対象河川	嘉瀬川 祇園川	嘉瀬川	六角川 武雄川	六角川 牛津川	六角川	六角川 牛津川	牛津川	徳須恵川	松浦川	徳須恵川	松浦川 厳木川	
巡視区域	嘉瀬川 右岸 7/000～ 8/600 祇園川 0/000～ 1/060	嘉瀬川 右岸 14/800～ 15k880 左岸 6k200～ 7/900	六角川 右岸 25/800～ 27/900 左岸 14/740～ 30/300 武雄川 左岸 0/000～ 1/000	六角川 右岸 5/000～ 13/450 左岸 5/300～ 13/450	六角川 右岸 3/100～ 5/000	六角川 左岸 3/800～ 4/750 牛津川 左岸 0/000～ 2/900	牛津川 右岸 5/600～ 7/800	徳須恵川 左岸 13/000～ 13/200	松浦川 左岸 25/200～ 28/800 右岸 24/000～ 24/200	徳須恵川 左岸 2/600～ 2/800 右岸 1/800～ 4/500	松浦川 左岸 10/0800～ 10/200 厳木川 左岸 5/900～ 6/000 右岸 5/200～ 8/100	
関係市町名	小城市	佐賀市	武雄市 (旧北方町) 大町町	江北町 白石町	白石町 (旧福富町)	小城市 (旧芦刈町)	小城市 (旧牛津町)	伊万里市	伊万里市	唐津市 (旧北波多村)	唐津市 (旧厳木町) (旧相知町)	
関係 土木事務所名	佐賀土木	佐賀土木	杵藤土木	杵藤土木	杵藤土木	佐賀土木	佐賀土木	伊万里土木	伊万里土木	唐津土木	唐津土木	
九州防災 エキスパート会	佐賀地区	佐賀地区	佐賀地区	佐賀地区	佐賀地区	佐賀地区	佐賀地区	佐賀地区	佐賀地区	佐賀地区	佐賀地区	
集合場所 及び集合時間	嘉瀬川 出張所 3F 10:00	嘉瀬川 出張所 3F 13:30	朝日 出張所 9:30	六角川 河口堰 操作所 13:30	六角川 河口堰 操作所 9:00	牛津 出張所 13:30		桃ノ川橋 9:30		徳須恵川 千石橋 13:30	松浦川 下牟田部 排水樋管 14:30	

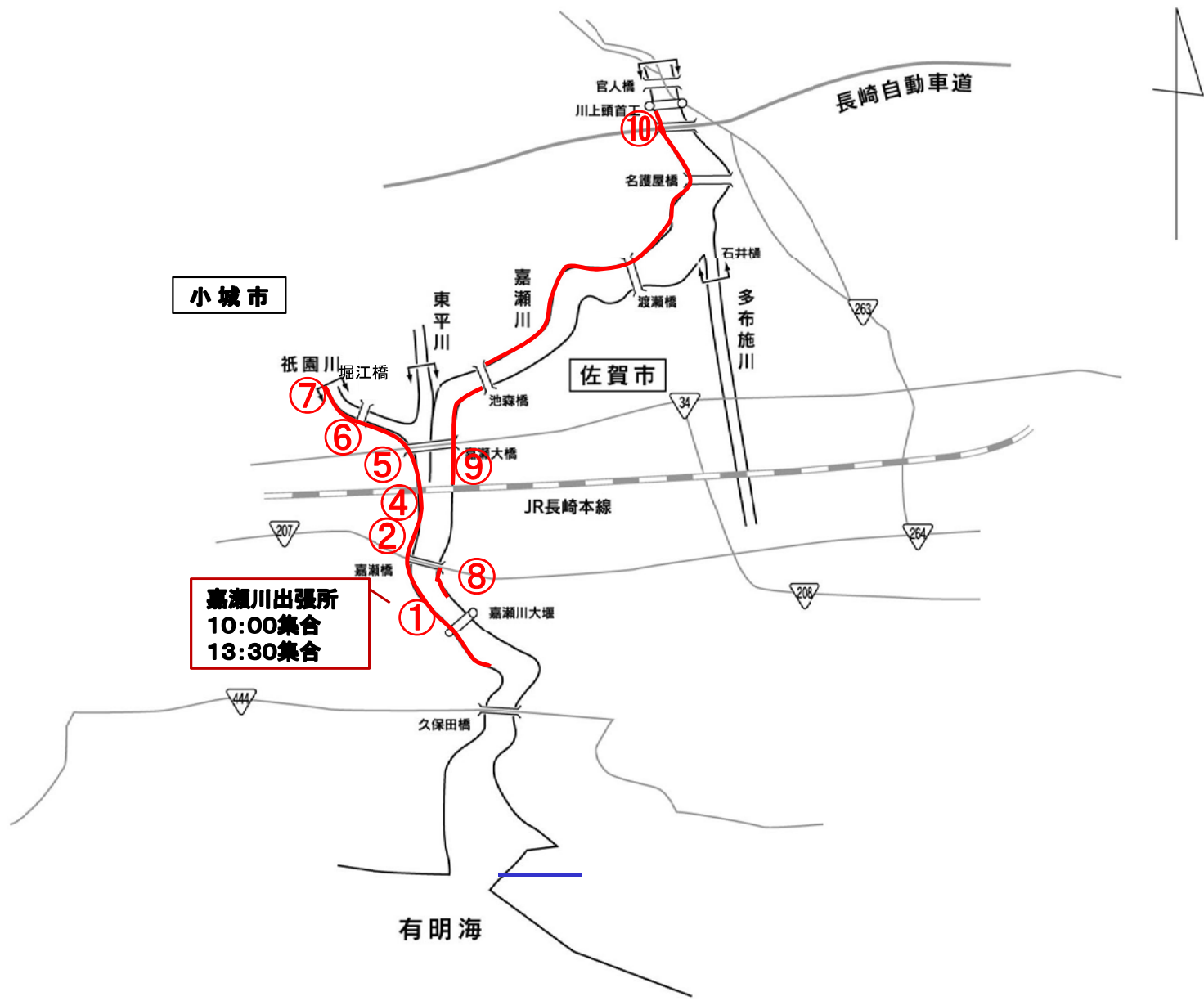
平成29年度合同巡視行程（嘉瀬川出張所管内）

（平成29年5月29日）

	時 間	市町名	事 項	説 明 場 所	摘要及び説明要旨
①	10:00	小城市	嘉瀬川出張所	出張所3F 堰操作室	挨拶及び行程説明 重要水防区域の考え方
②	10:30		禅門樋管工事箇所	嘉瀬川右岸7k000	工事内容
④	11:10		重要水防構造物Aランク	嘉瀬川右岸7k770	長崎本線鉄道橋 桁下高不足
⑤	11:30		重要水防構造物Aランク	嘉瀬川右岸8k600	嘉瀬大橋 桁下高不足
⑥	11:40		重要水防構造物Aランク	祇園川右岸0k005	森川橋 桁下高不足
⑦	11:45		重要水防構造物Aランク	祇園川右岸1k060	堀江橋 桁下高不足
①	13:30		佐賀市	嘉瀬川出張所	出張所3F 堰操作室
⑧	14:00	自転車道法面補修箇所		嘉瀬川左岸6k200	状況説明
⑨	14:25	水防資材備蓄(根固)		嘉瀬川防災ステーション	備蓄資材の確認
		重要水防構造物Aランク		嘉瀬川左岸7k900	長崎本線鉄道橋 桁下高不足
⑩	15:15	重要水防構造物Aランク		嘉瀬川右岸15k880	惣座橋 桁下高不足
		重要水防箇所Aランク			嘉瀬川左岸14k800～16k550 堤防高不足

※巡視状況・質問等において予定時間の変更があり得ます。

小城市・佐賀市嘉瀬川出張所管内巡視ルート



平成29年度合同巡視行程（朝日出張所管内）

	時 間	市町名	説 明 場 所	摘要及び説明要旨	備 考
①	9:30	武雄市 大町町	朝日出張所	挨拶及び行程説明等	
②	10:00		武雄川左岸1k000	堤防補強工事箇所(昨年度及び今年度堤防補強工事内容説明)	
③	10:30		潮見橋 (六角川左岸30k300)	水防警報、洪水予報基準地点	
④	10:50		鐘撞川排水樋管 (六角川右岸27k900)	内水被害常襲箇所(排水ポンプ車)	
⑤	11:10		【重要水防区域Bランク】 六角川右岸25k800	水位標を監視カメラにより確認(越水まで数10cm等リアルタイム監視)	
⑥	11:30		ハツ江排水樋管 (六角川左岸14k740) ※午前の部解散	内水被害常襲箇所(高来川の佐賀県の内水ポンプ)	
⑦	13:30	江北町 白石町	河口堰操作所	挨拶及び行程説明等	
⑧	14:00		六角川左岸5k300	備蓄資材(普通土嚢)配備	
⑨	14:30		【重要水防区域Bランク】 JR橋 右岸 (六角川右岸13/450)	・HWL高の堤防 ・備蓄資材(大型土嚢)配備	
⑩	14:50		六角川右岸12k500	河岸侵食対策(木柵工)	
⑪	15:10		六角川左岸11k400	仮置き土	
⑫	15:20		【重要水防区域Bランク】 JR橋 左岸 (六角川左岸13/450) ※午後の部解散	・HWL高の堤防 ・備蓄資材(大型土嚢)配備	

※巡視状況・質問等において予定時間の変更があり得ます。

H29河川合同巡視箇所図 (六角川:朝日出張所管内)

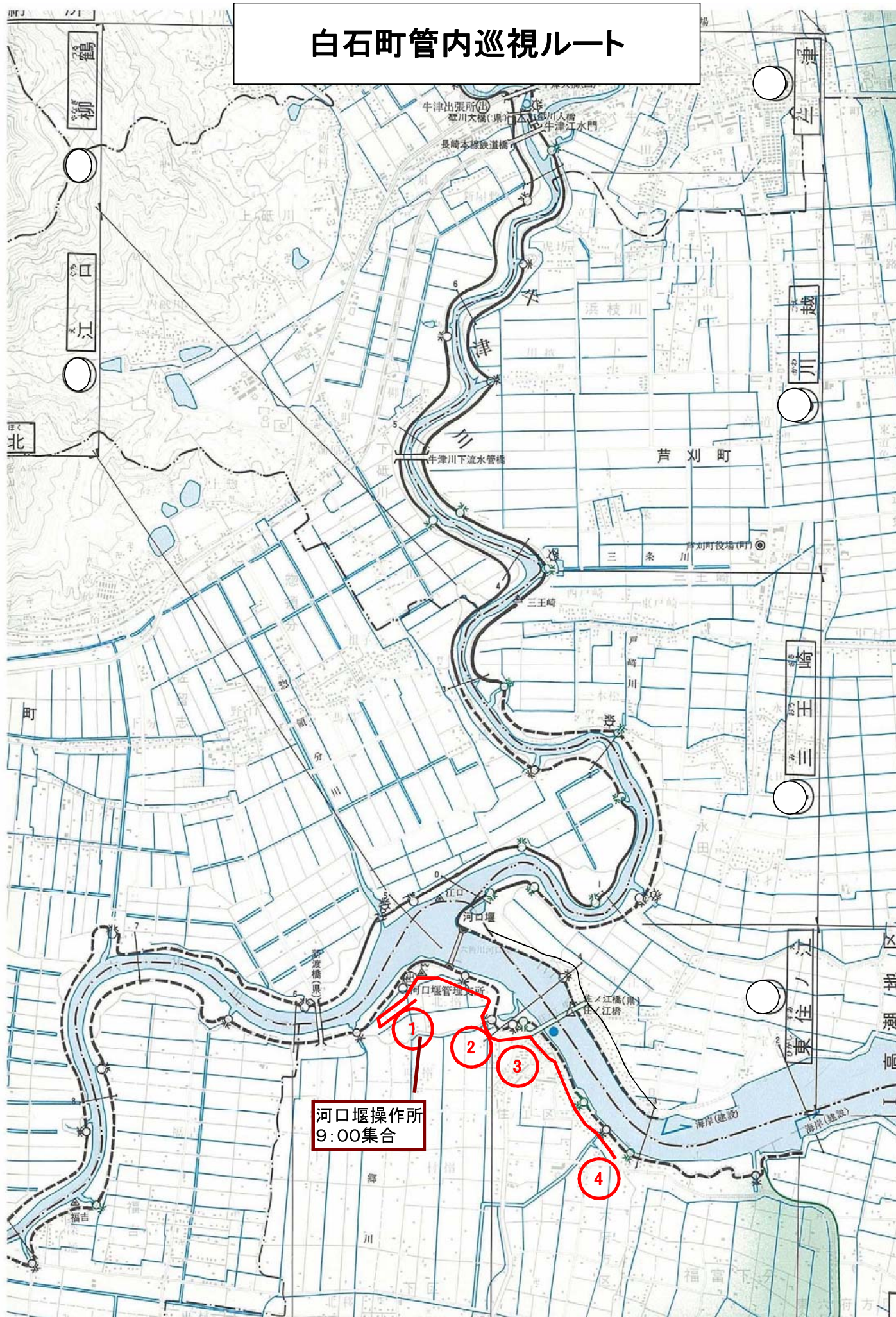


平成29年度合同巡視行程（牛津出張所管内）

	時間	市町名	事項	説明場所	概要及び説明要旨
①	9:00	白石町	現地集合	六角川河口堰操作所前	挨拶及び行程説明 重要水防区域の考え方
②	9:20		重要水防構造物 Aランク	福富天神排水樋管	福富天神及び松右工門搦排水樋管の改築(H27～H29) 住之江橋～松右工門搦排水樋管の高潮鋼製パラペット区間の整備
③	9:40		重要水防構造物 Bランク	住之江橋	堤防高不足(土嚢で対応)
④	10:00		重要水防構造物 要注意	六府方陸閘	高潮時開閉操作必要場所 意見交換(10:00～10:10)
⑤	13:30	小城市	現地集合	牛津出張所	挨拶及び行程説明 重要水防区域の考え方
⑥	13:50			牛津川右岸5k600	危険箇所量水標 対岸:重要水防区域 要注意区間 (左岸5k600～6k170H26年度に引堤施工)
⑦	14:10		重要水防区域 要注意区間	楠排水樋管 (牛津川左岸2k900付近)	H26年度に樋管改築及び築堤施工 H29年度堤防補強工事 施工区間 (牛津川左岸0k300～3k400付近堤防補強施工予定箇所)
⑧	14:30		水防資材備蓄箇所	牛津川左岸0k000付近	水防資材備蓄 (根固 約300個,大型土嚢 約500個,連節ブロック 約500個)
⑨	14:50		重要水防構造物 Bランク	住之江橋	堤防高不足(土嚢で対応) 意見交換(14:50～15:00)

※巡視状況・質問等において予定時間の変更があり得ます。

白石町管内巡視ルート



小城市 管内巡視ルート

牛津出張所
13:30集合

5

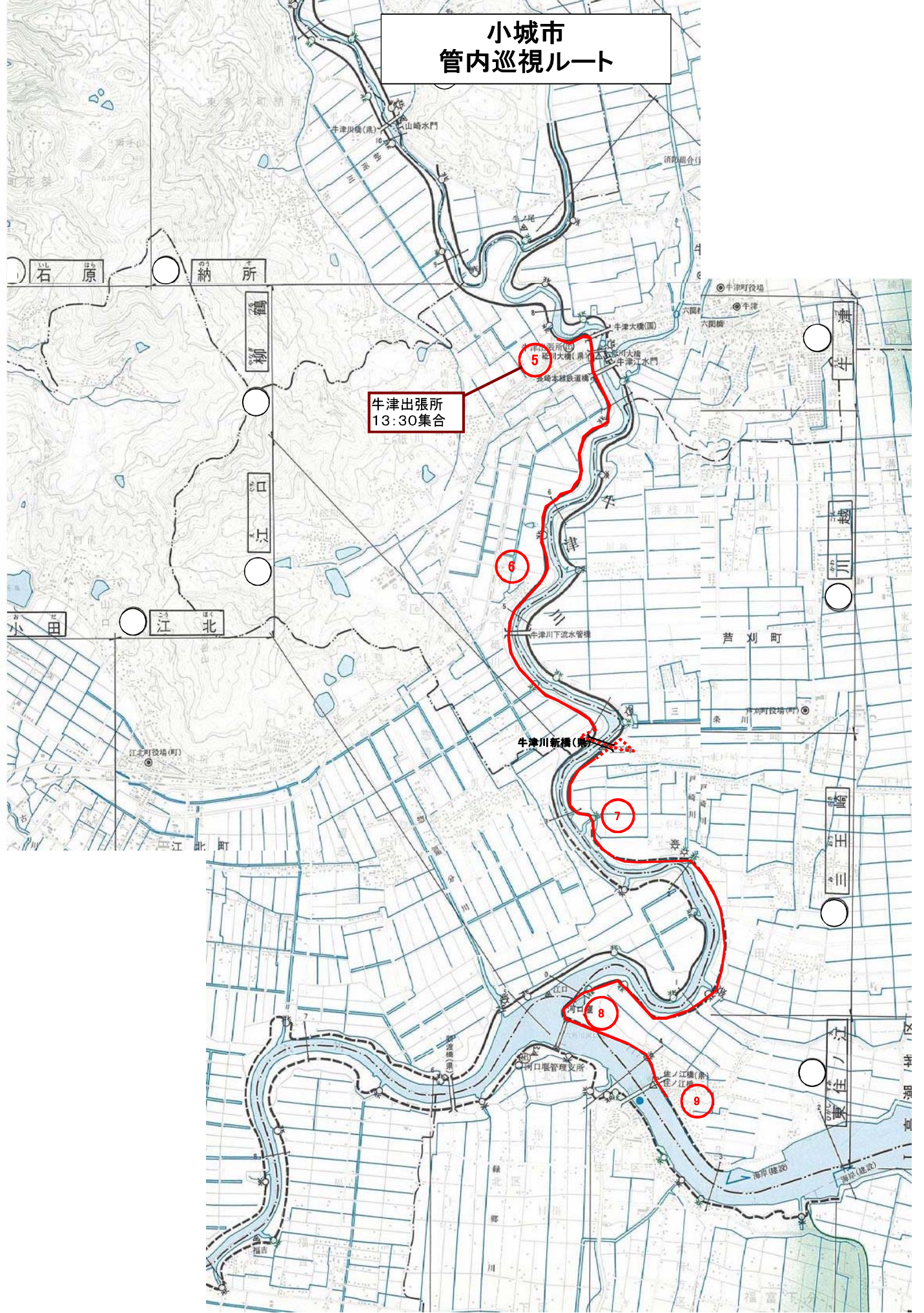
6

7

8

9

牛津川新橋(県)



平成29年度合同巡視行程表（松浦川出張所管内）

松浦川班（午前：伊万里市管内） 松浦川・徳須恵川

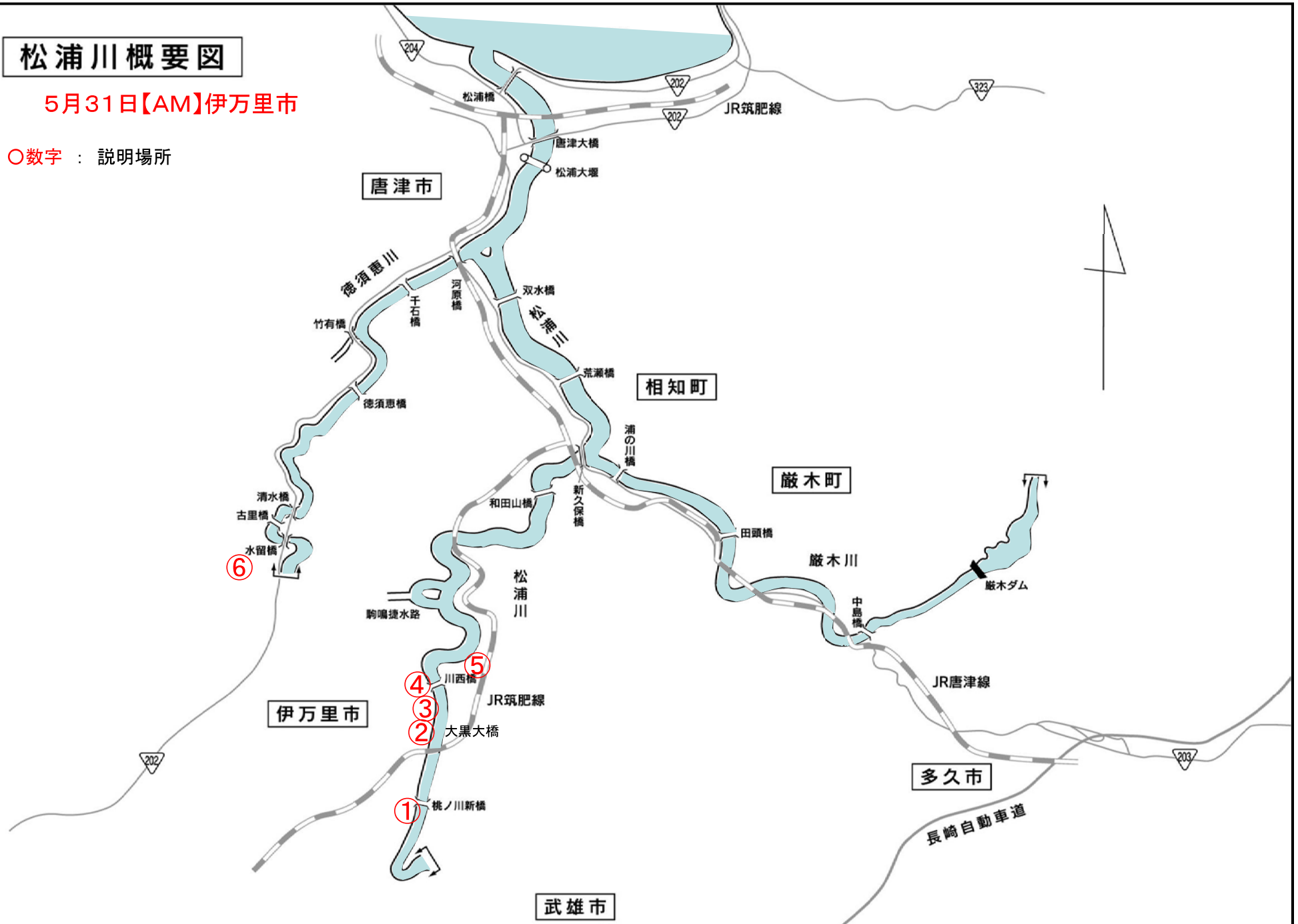
	時 間	市町名	説 明 場 所	摘要及び説明要旨	備 考
1	9:30 9:50	伊万里市	松浦川(左岸)28/800(桃ノ川橋)	挨拶及び行程説明 ・松浦町(松浦川右岸)28/790～29/000【重点区間】の説明	
2	10:00 10:10		松浦川 26/600(大黒大橋)	・松浦町(松浦川左岸)26/650～27/260【重点区間】の説明 (田面、道路冠水箇所等) ・大川町(松浦川右岸)26/100～27/325【重点区間】の説明	
3	10:15 10:25		松浦川(左岸)26/300(大黒井堰)	・大黒井堰付近の洪水時流下状況等説明	
4	10:30 10:40		松浦川(左岸)25/200(川西橋)	・川西橋水位観測所の状況等説明 ・大川町(松浦川右岸)23/900～25k150【整備状況】の説明 (天端舗装)	事業実施箇所
5	10:45 10:55		松浦川(右岸)24/000(堤防上)	・大川町(松浦川左岸)21/800～22k600【整備状況】の説明 (天端舗装) ・大川町(松浦川右岸)22/700～23/300【重点区間】の説明 ・大川町(松浦川左岸)24/100～24/300【重点区間】の説明	事業実施箇所
6	11:15 11:40		徳須恵川(左岸)13/000(堤防上)	・南波多町(徳須恵川左岸)12/400～13/700【重点区間】の説明	伊万里市管内の意見交換

※巡視状況等によって行程を変更する場合があります。

松浦川概要図

5月31日【AM】伊万里市

○数字 : 説明場所



平成29年度合同巡視行程表（松浦川出張所管内）

松浦川班（午後：唐津市管内）

松浦川・徳須恵川・巖木川

	時間	市町名	説明場所	摘要及び説明要旨	備考
1	13:30 13:45	唐津市	徳須恵川(右岸)1/800(千石橋)	挨拶及び行程説明 ・和多田(松浦川左岸)1/300～1/500【重点区間】の説明 ・養母田(松浦川左岸)3/600～4/300【重点区間】の説明 ・石志(徳須恵川右岸)0/500～1/500【重点区間】の説明 ・千々賀(徳須恵川左岸)0/500～1/300【重点区間】の説明 ・石志(徳須恵川右岸)0/500～1/100【整備状況】の説明	事業実施箇所
2	13:55 14:00		徳須恵川(左岸)2/600(堤防上)	・畑島(徳須恵川左岸)2/680～3/400【重点区間】の説明 (内水による道路冠水箇所等)	
3	14:10 14:15		徳須恵川(右岸)4/500(堤防上) (岸山川水門)	・内水箇所の説明	
4	14:30 14:40		松浦川(左岸)10/000 (下牟田部排水樋管)	・相知町久保(松浦川左岸)9/300～9/900【重点区間】の説明 ・相知町佐里(松浦川左岸)15/000～15/200【整備状況】の説明 (天端舗装)	事業実施箇所
5	15:00 15:10		巖木川(右岸)5/200(堤防上)	・相知町田頭(巖木川)4/200～5/200【整備状況】の説明 (築堤、護岸、河道掘削)	事業実施箇所
6	15:20 15:30		巖木川(右岸)8/100(道路上)	・巖木町巖木(巖木川右岸)8/100～8/300【重点区間】の説明	
7	15:40 16:00		巖木川(左岸)5/900(岩屋橋)	・危険箇所及び危険度レベル表示説明 ・巖木町本山(巖木川左岸)5/200～5/450【重点区間】の説明 ・巖木町岩屋(巖木川左岸)5/700～5/900【重点区間】の説明 ・相知町町切(巖木川右岸)5/200～6/040【重点区間】の説明	唐津市管内の意見交換

※巡視状況等によって行程を変更する場合があります。

松浦川概要図

5月31日【PM】唐津市

○数字 : 説明場所

