

平成30年 5月18日

九州地方整備局

武雄河川事務所

## 平成30年度 牟田辺遊水地水防訓練を実施します。

～ 出水期に備え、佐賀県・多久市と合同訓練を実施 ～

牟田辺遊水地は、牛津川で大きな洪水が発生した場合に、洪水の一部を一時的に、遊水地で貯めることにより、牛津川下流の洪水被害を軽減する施設です。日頃は、田畑として利用されている牟田辺遊水地ですが、洪水時には、遊水地内の道路が冠水してしまうため、これら道路の通行止め訓練等を関係機関と実施します。

1 日 時：平成30年5月23日（水）13時30分～15時00分

2 場 所：牛津川 牟田辺遊水地（多久市南多久町牟田辺地先）

※別紙「位置図」参照

3 訓練内容：道路通行止め、情報表示装置の操作等

※別紙「訓練スケジュール」参照

4 参加機関：国土交通省 武雄河川事務所  
佐賀県（佐賀土木事務所）、多久市  
災害時協力会社（深町・モロドミJV）

### 【問い合わせ先】

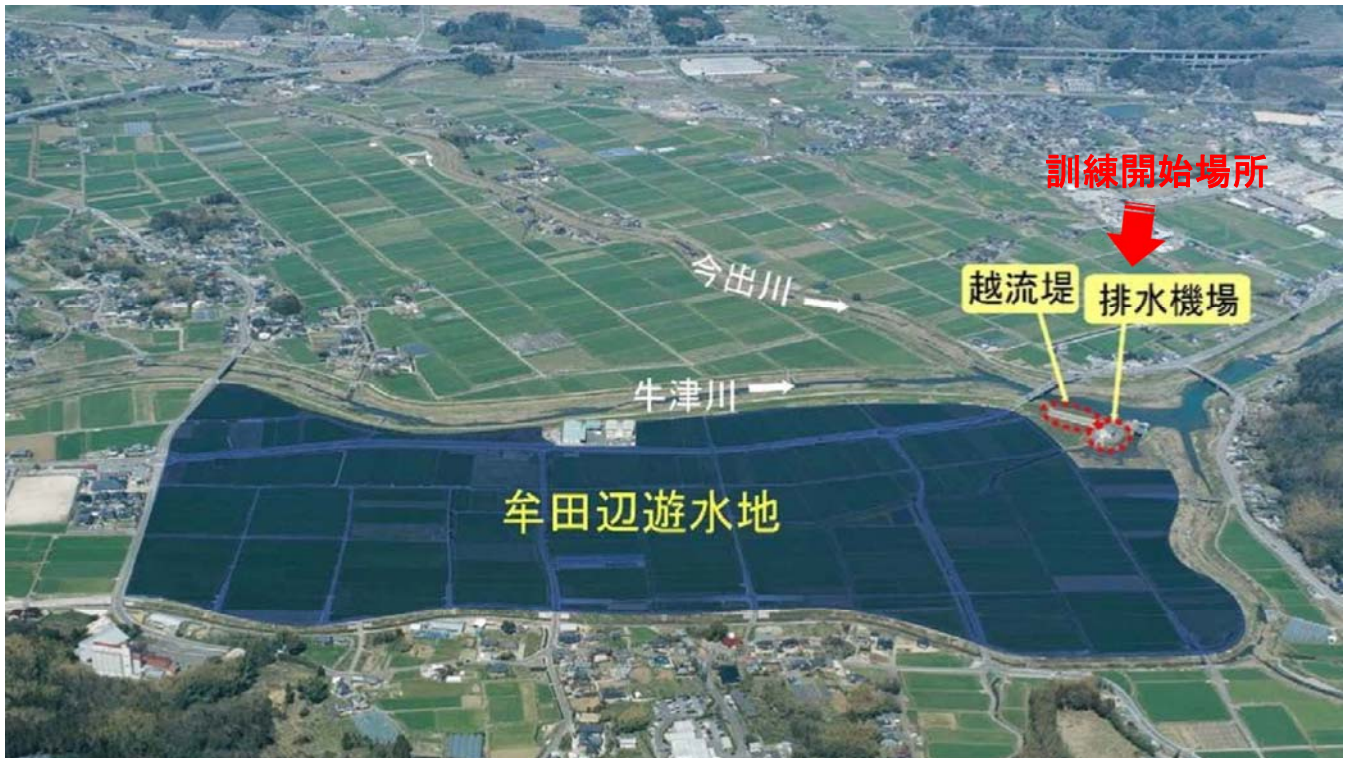
国土交通省 九州地方整備局 武雄河川事務所

技術副所長 的場 孝文

管理第一課長 福留 泰男

TEL：0954-23-5151（代表）

## 【位置図】



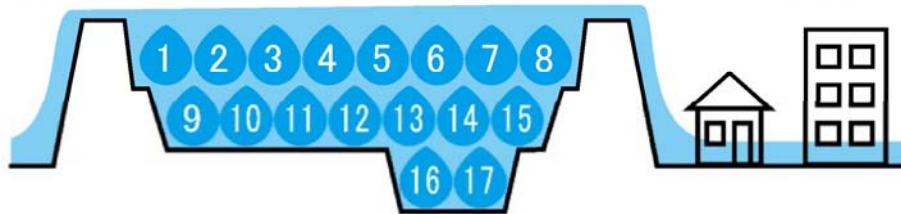
牟田辺遊水地は、平成2年7月出水を契機に建設され、平成14年6月に完成した洪水調節施設で、施設の規模は以下のとおりです。  
[洪水調節容量 90万m<sup>3</sup>、遊水地面積 53.4ha]

# 訓練スケジュール

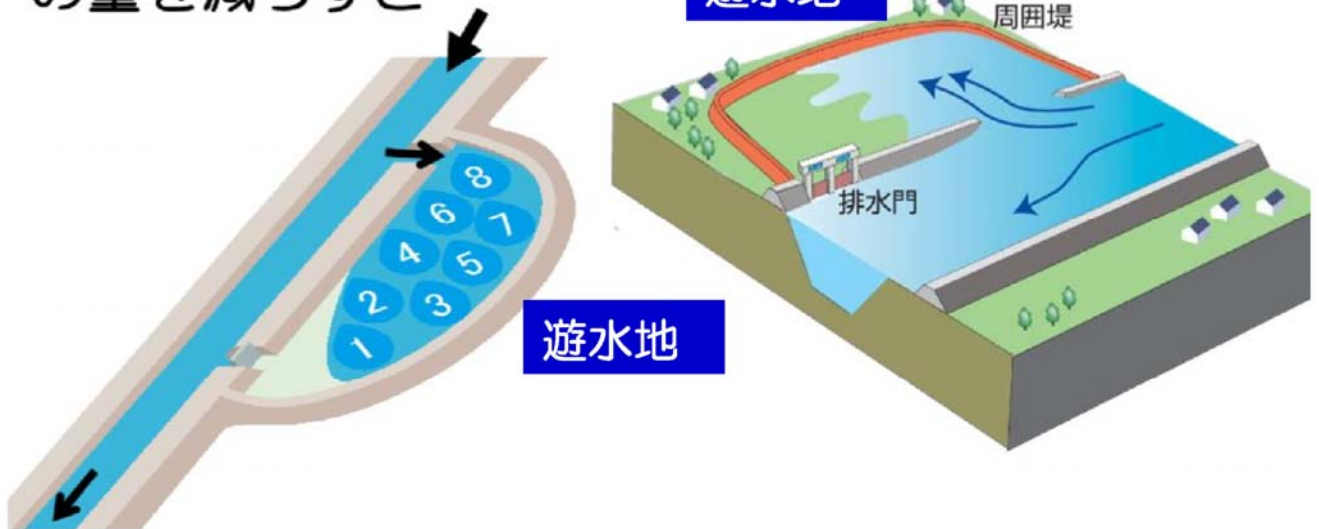
- ①13:30 開会 [武雄河川事務所 管理第一課長]
- ②13:33 挨拶 [武雄河川事務所 技術副所長]
- ③13:36 訓練内容説明 [武雄河川事務所 管理第一課長]
- ④13:40 訓練開始
- 巡視経路の確認（2班体制）
  - 通行止め完了までの所要時間の確認
  - 通行止め箇所及び、通行止めポスト、鎖の損傷、動作確認等
- ⑤14:30 情報表示装置及びスピーカー放送装置の操作説明  
[武雄河川事務所 防災情報課]
- ⑥14:55 訓練まとめ
- ⑦15:00 閉会 [武雄河川事務所 管理第一課長]

# 洪水を防ぐ工夫：遊水地

川の水があふれて、洪水になります。



流れる水の一部を遊水地に貯めて、流れる水の量を減らすと



流れる水の高さが低くなり  
洪水を防ぎます。

