

令和元年 5月20日

九州地方整備局

武雄河川事務所

令和元年度 牟田辺遊水地水防訓練を実施します。

～ 出水期に備え、佐賀県・多久市と合同訓練を実施 ～

牟田辺遊水地は、牛津川で大きな洪水が発生した場合に、洪水の一部を一時的に貯めることにより、牛津川下流の洪水被害を軽減する施設です。昨年7月の豪雨では遊水地に約18万m³の洪水を貯留し下流河川の水位を約30cm低下させています。

日頃は、田畑として利用されている牟田辺遊水地ですが、洪水時には、遊水地内の道路が冠水してしまうため、これら道路の通行止め訓練等を関係機関と実施します。

- 1 日 時：令和元年5月22日（水）13時30分～15時30分
- 2 場 所：牛津川 牟田辺遊水地（多久市南多久町牟田辺地先）
※別紙「位置図」参照
- 3 訓練内容：道路通行止め、河川情報表示・スピーカー放送の動作確認等
※別紙「訓練スケジュール」参照
- 4 参加機関：国土交通省 武雄河川事務所
佐賀県（佐賀土木事務所）、多久市
災害時協力会社（深町・モロドミJV）

【問い合わせ先】

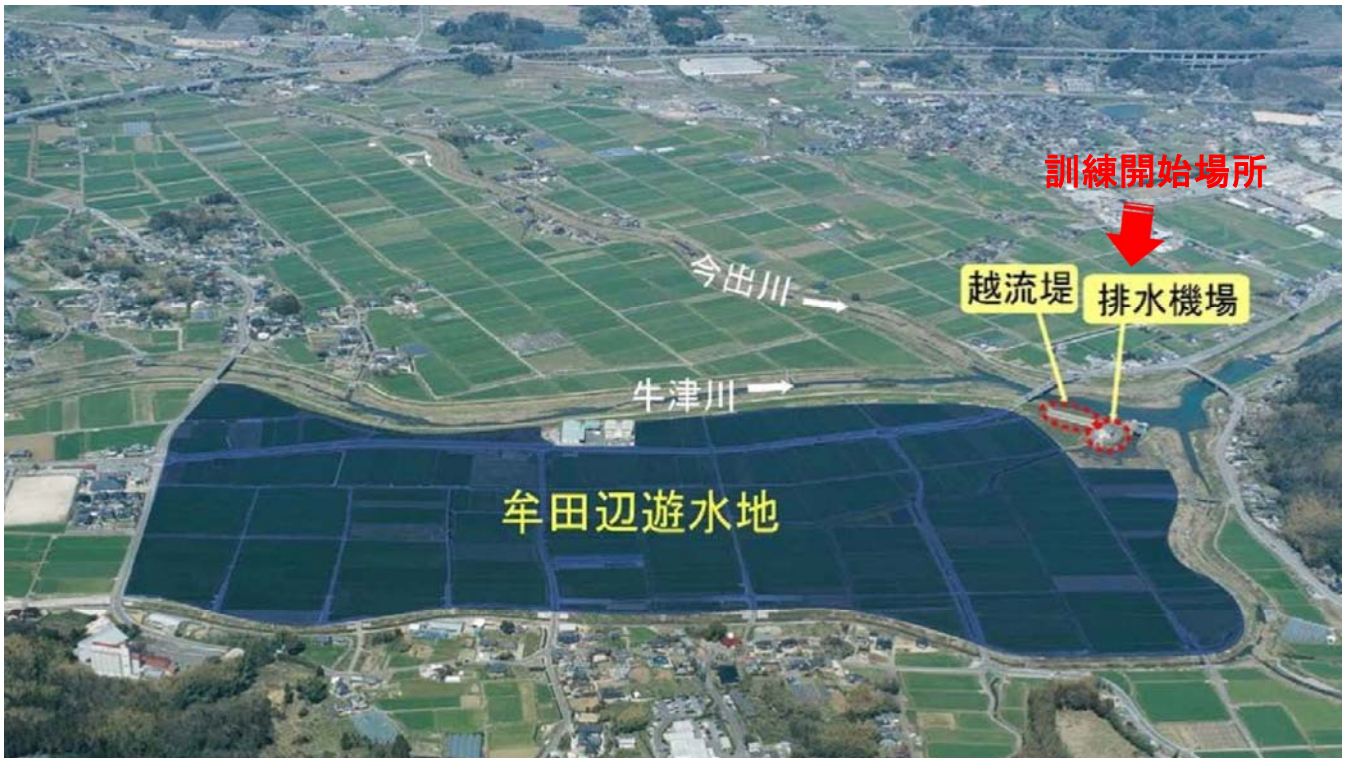
国土交通省 九州地方整備局 武雄河川事務所

技術副所長 的場 孝文

管理第一課長 福留 泰男

TEL：0954-23-5151（代表）

【位置図】



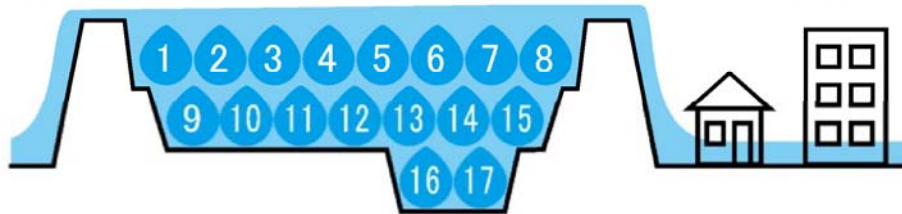
牟田辺遊水地は、平成2年7月出水を契機に建設され、平成14年6月に完成した洪水調節施設で、施設の規模は以下のとおりです。
[洪水調節容量 90万m³、遊水地面積 53.4ha]

訓練スケジュール

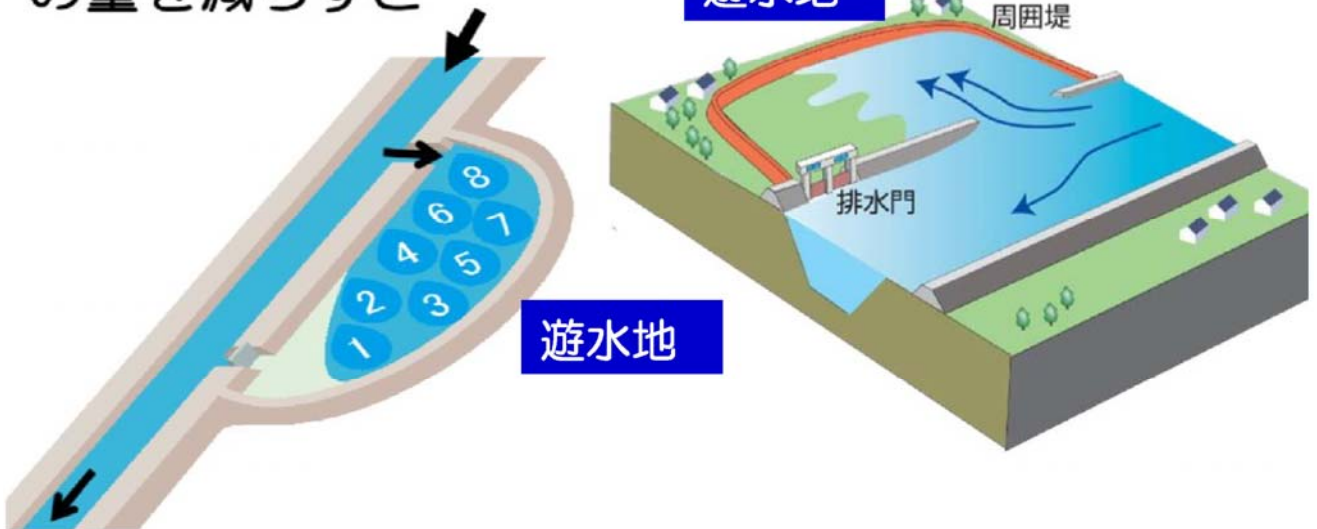
- ①13:30 開会 [武雄河川事務所 管理第一課長]
- ②13:33 挨拶 [武雄河川事務所 技術副所長]
- ③13:36 訓練内容説明 [武雄河川事務所 管理第一課長]
- ④13:40 訓練開始
- ・ 巡視経路の確認（2班体制）
 - ・ 通行止め完了までの所要時間の確認
 - ・ 通行止め箇所及び、通行止めポスト、鎖の損傷、動作確認等
 - ・ 情報表示及びスピーカー放送装置の動作確認
- ⑤14:30 情報表示装置及びスピーカー放送装置の操作説明
[武雄河川事務所 防災情報課]
- ⑥14:45 越流堰倒伏作動の確認
[武雄河川事務所 管理第一課]
- ⑦15:25 訓練まとめ
- ⑧15:30 閉会 [武雄河川事務所 管理第一課長]

洪水を防ぐ工夫：遊水地

川の水があふれて、洪水になります。



流れる水の一部を遊水地に貯めて、流れる水の量を減らすと



流れる水の高さが低くなり
洪水を防ぎます。

