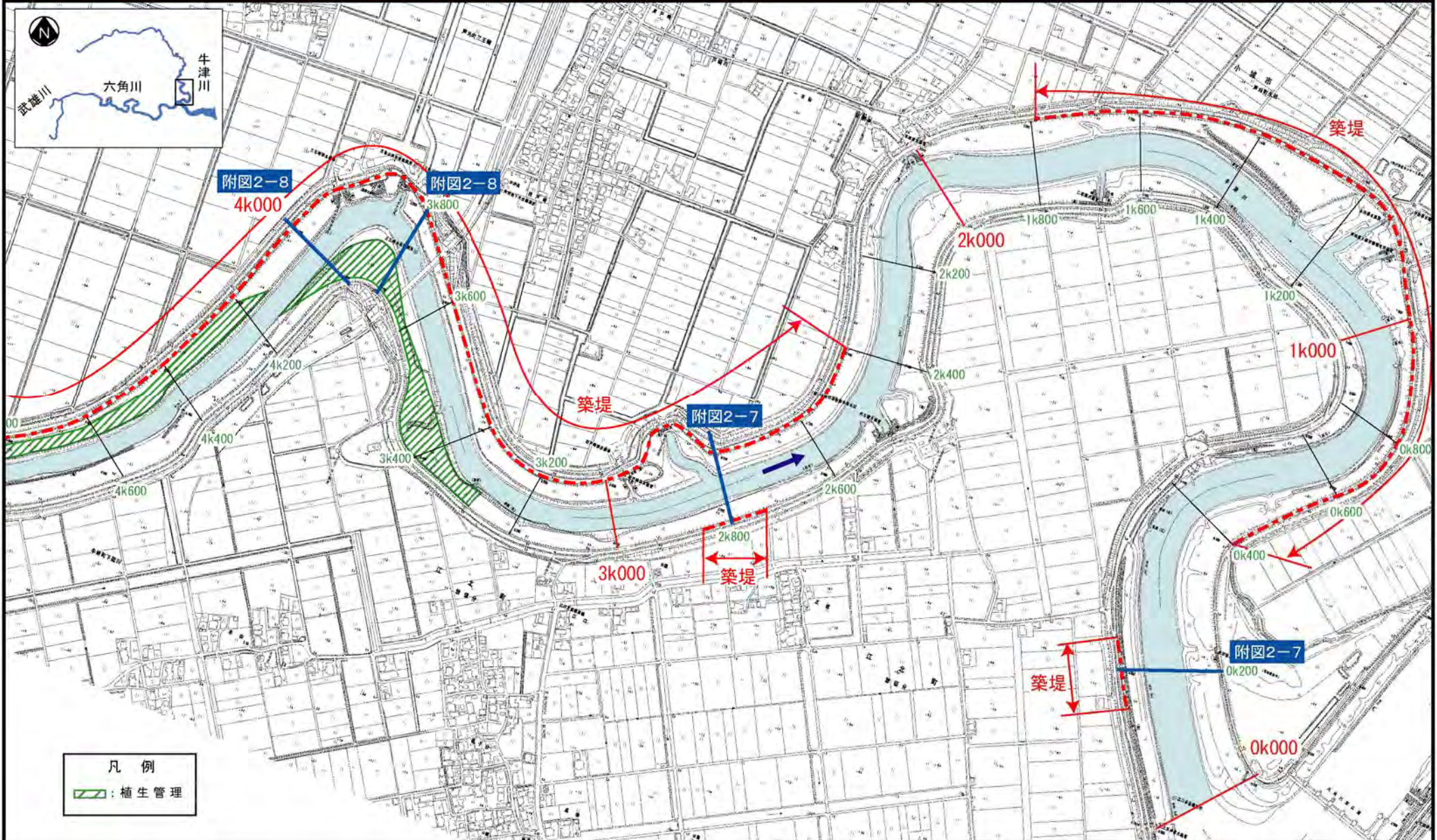


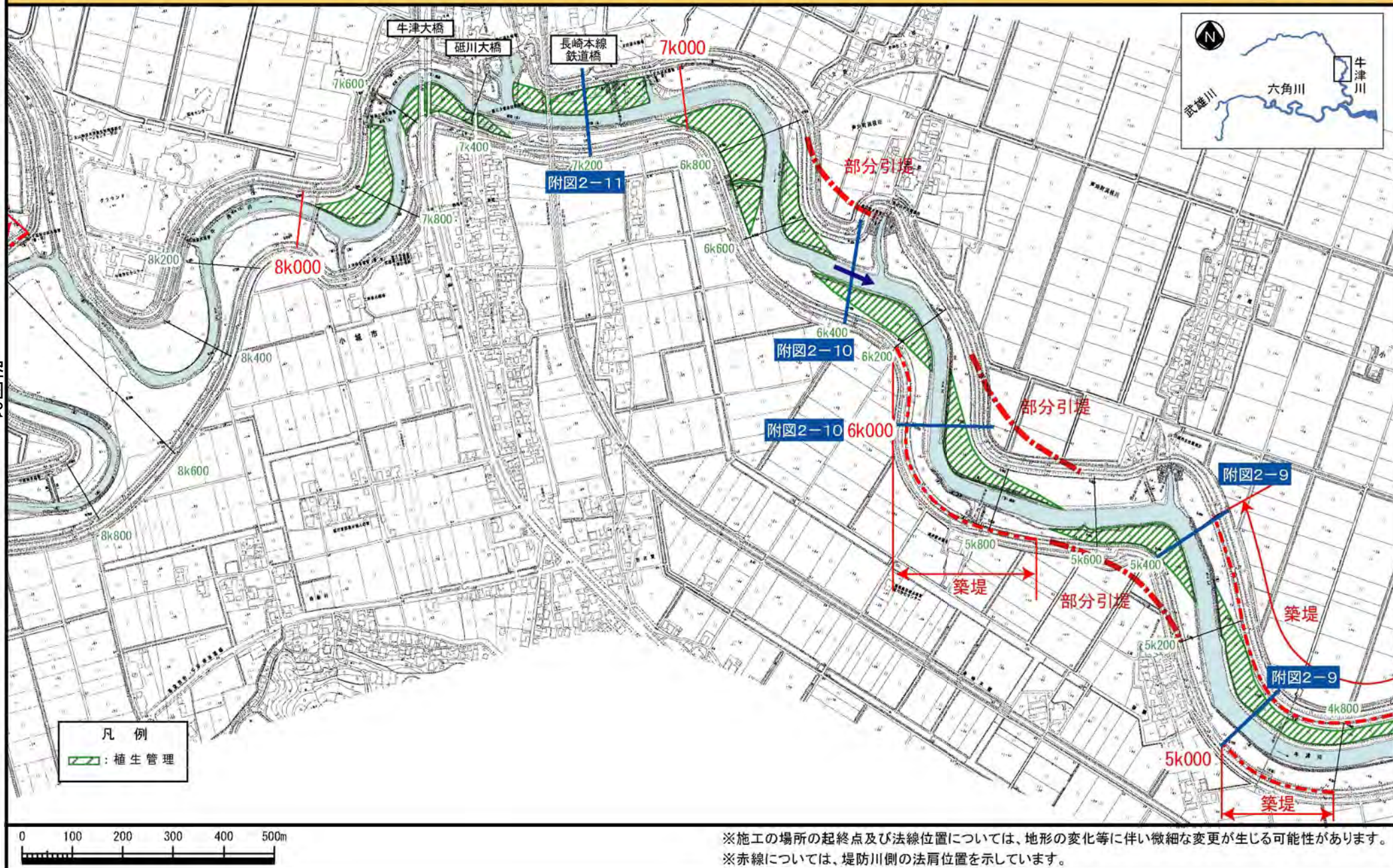
洪水対策に関する施工の場所

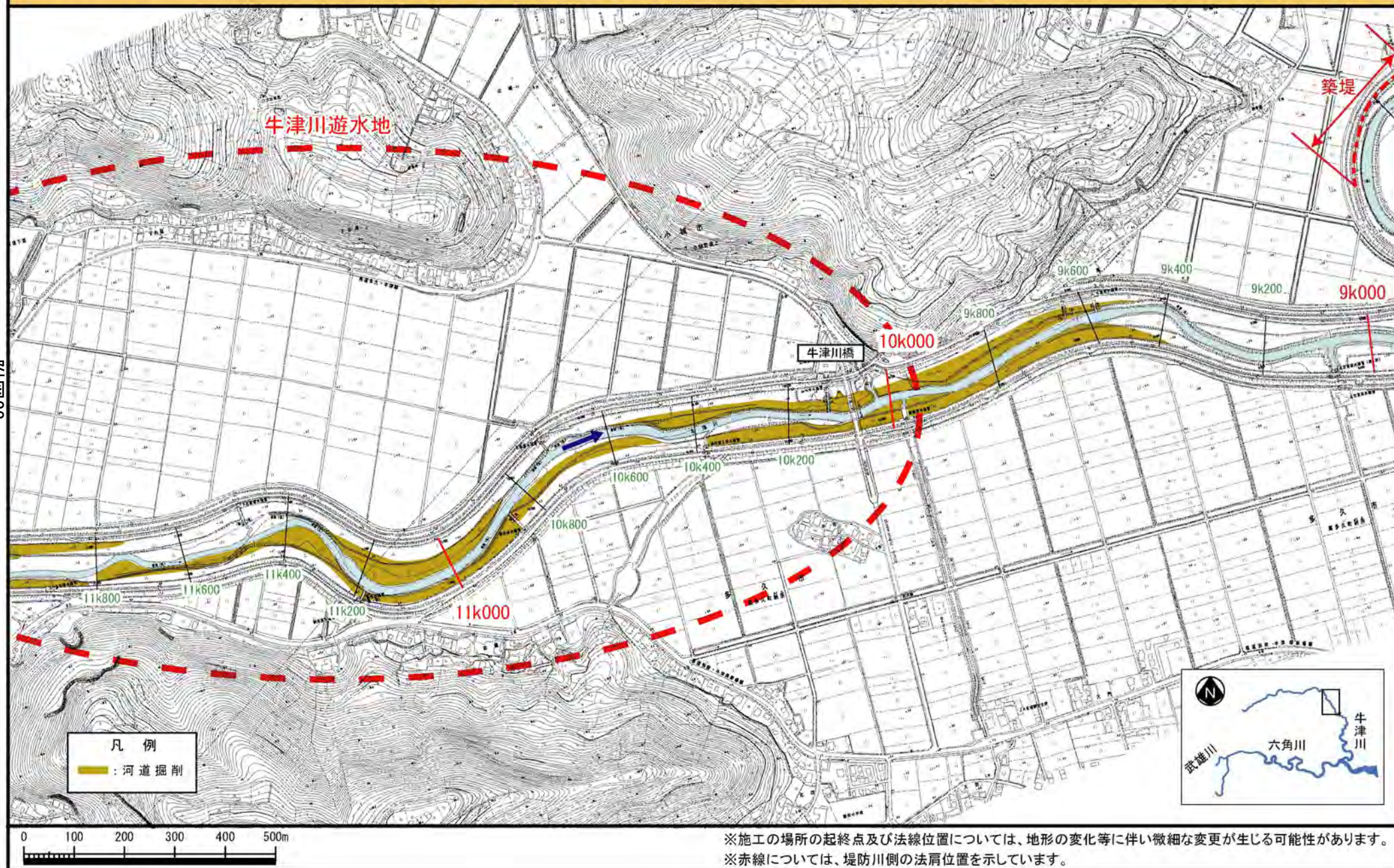
牛津川

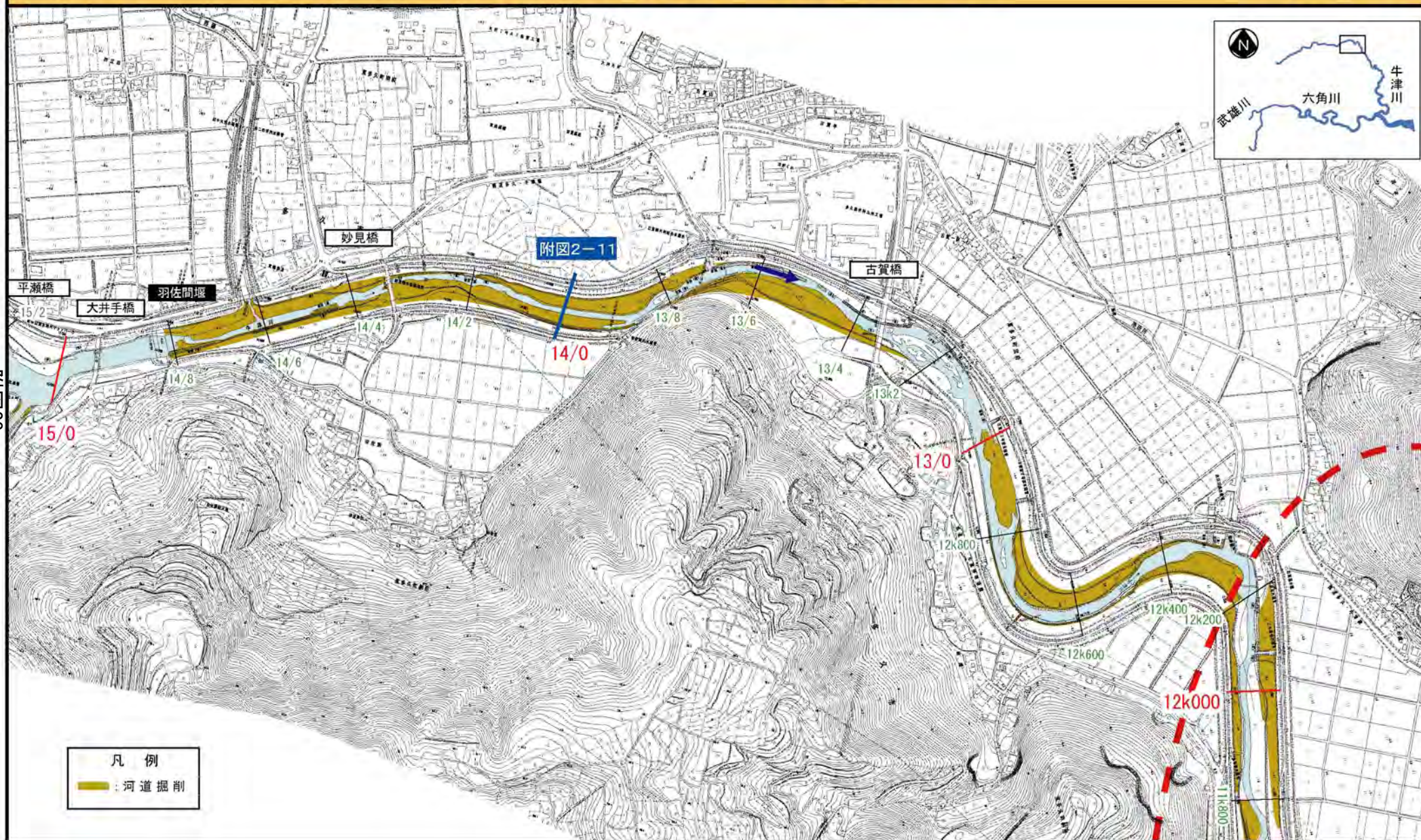
(位置図)



※施工の場所の起終点及び法線位置については、地形の変化等に伴い微細な変更が生じる可能性があります。
 ※赤線については、堤防川側の法肩位置を示しています。







※施工の場所の起終点及び法線位置については、地形の変化等に伴い微細な変更が生じる可能性があります。
 ※赤線については、堤防川側の法肩位置を示しています。

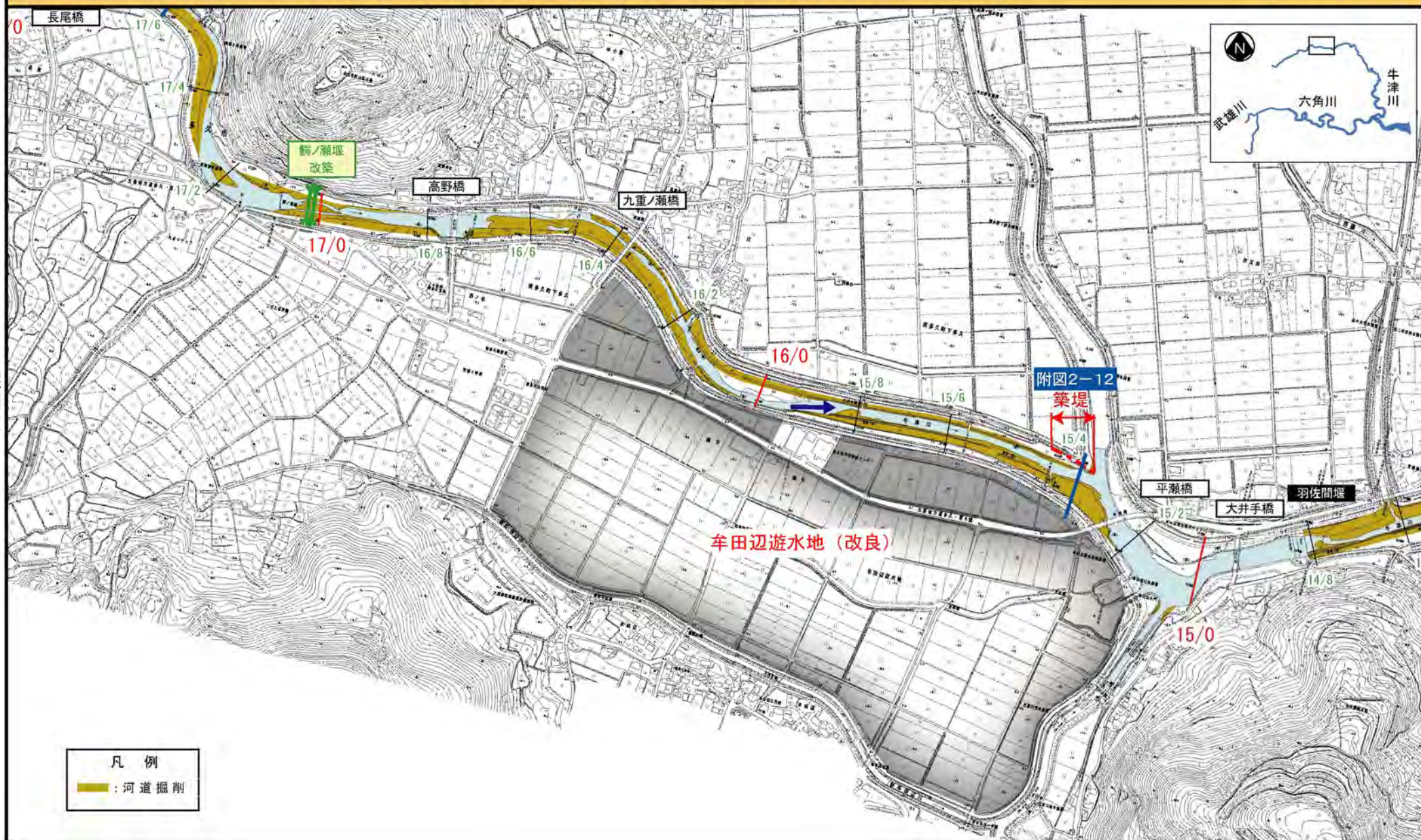
附図1-15

洪水対策に関する施工の場所(国土交通省)

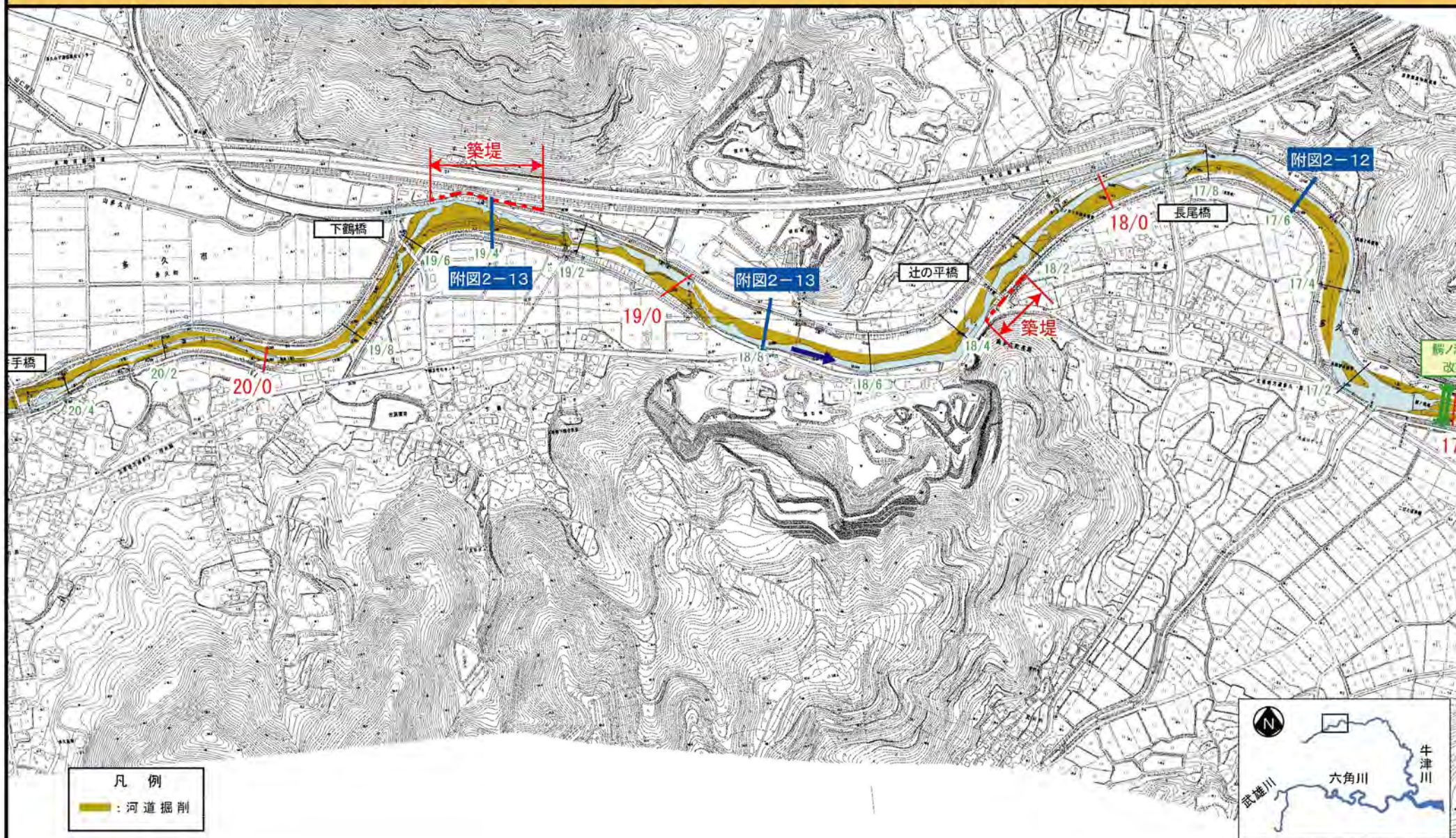
(牛津川 14k800~17k400)

縮尺1:10,000

附図24

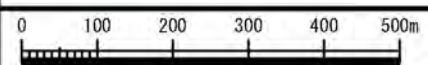


※施工の場所の起終点及び法線位置については、地形の変化等に伴い微細な変更が生じる可能性があります。
※赤線については、堤防川側の法肩位置を示しています。



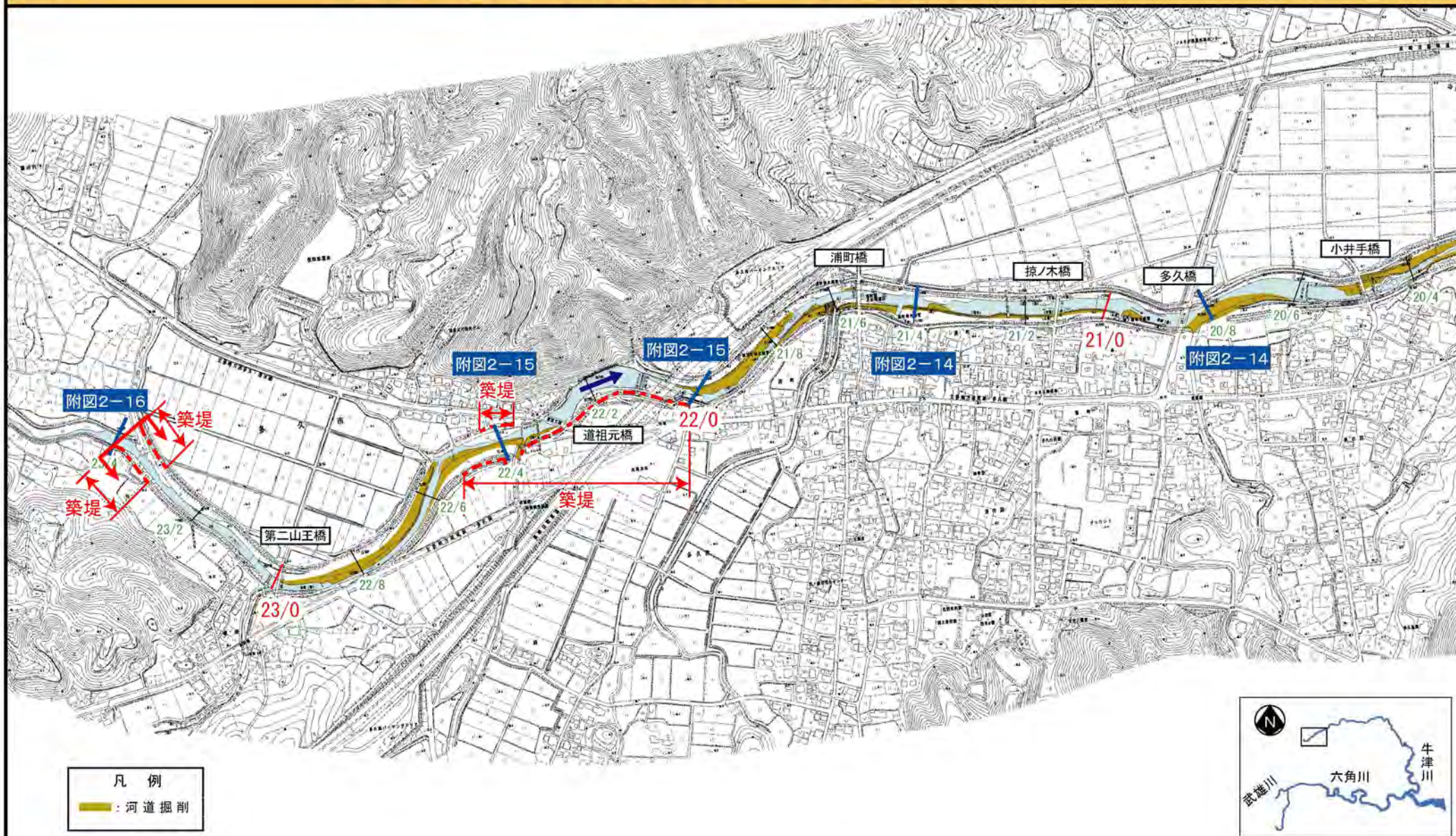
凡 例

河道掘削



※施工の場所の起終点及び法線位置については、地形の変化等に伴い微細な変更が生じる可能性があります。
 ※赤線については、堤防川側の法肩位置を示しています。

附図25



※施工の場所の起終点及び法線位置については、地形の変化等に伴い微細な変更が生じる可能性があります。
 ※赤線については、堤防川側の法肩位置を示しています。