

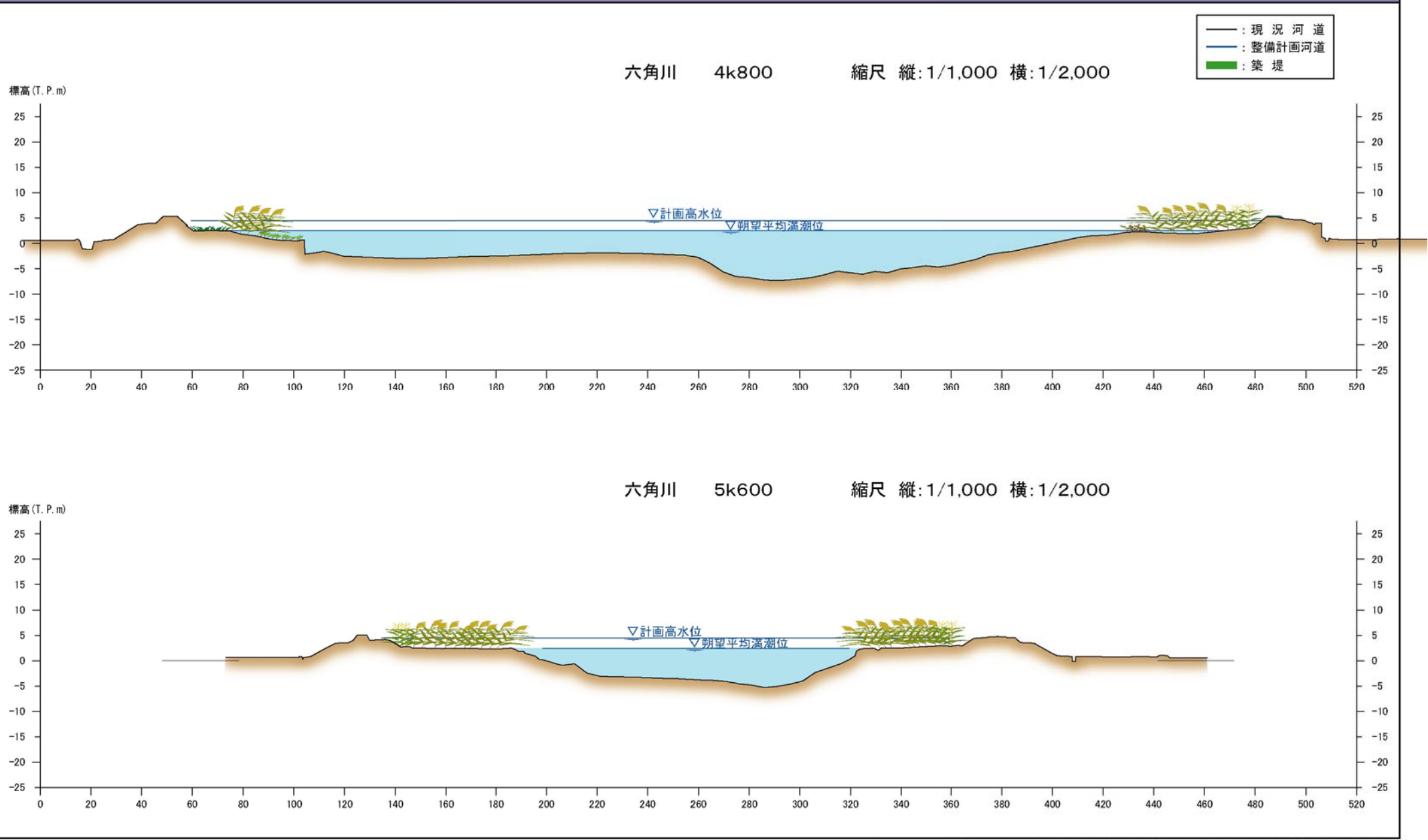
洪水対策に関する施工の場所

六角川

武雄川

(横断図)


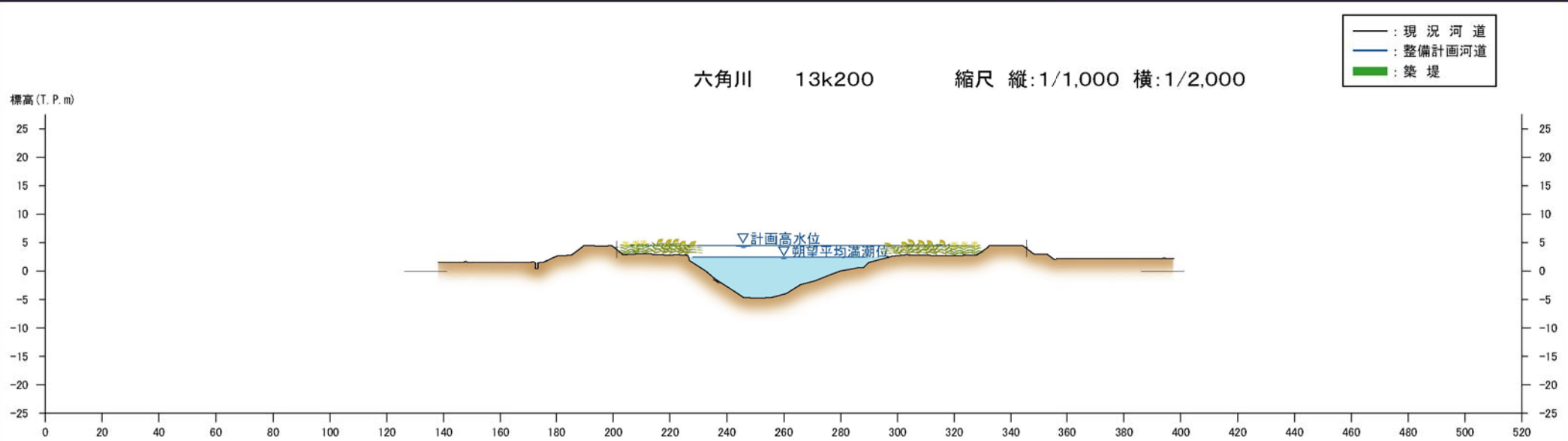
附図2-1 六角川横断図(国土交通省)



附図27

※堤防や掘削の形状については、施工性や自然環境・社会環境への影響等を考慮し、変更が生じる場合があります。

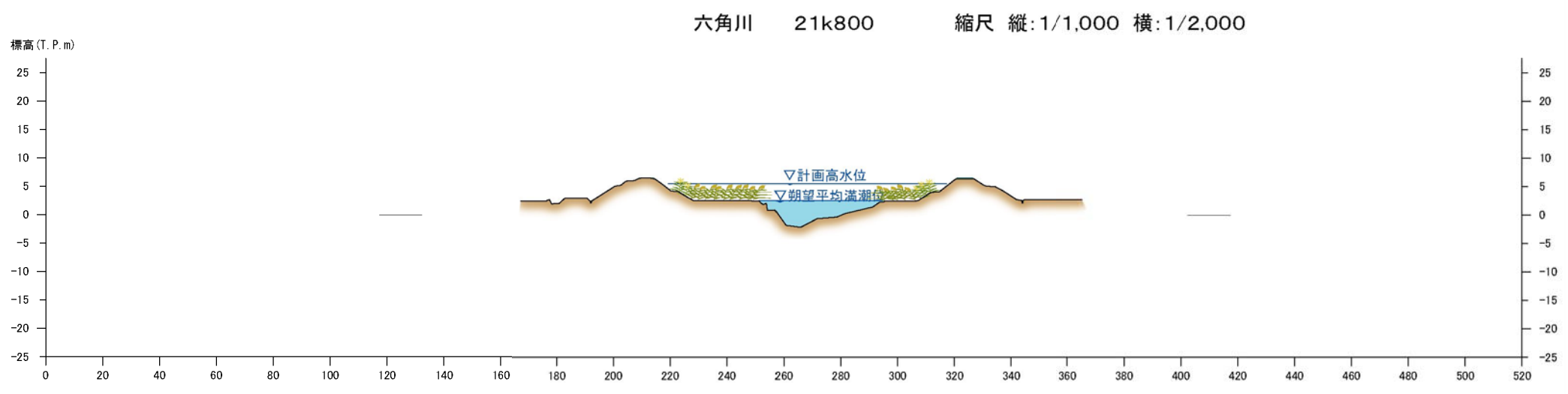
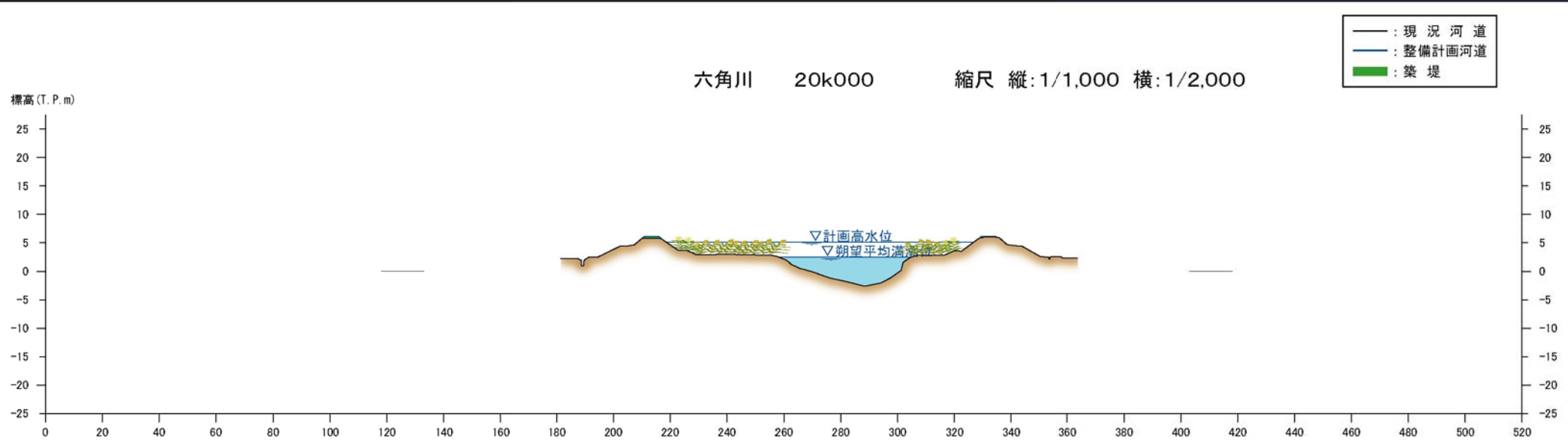
附図2-2 六角川横断図(国土交通省)



※堤防や掘削の形状については、施工性や自然環境・社会環境への影響等を考慮し、変更が生じる場合があります。

附図28

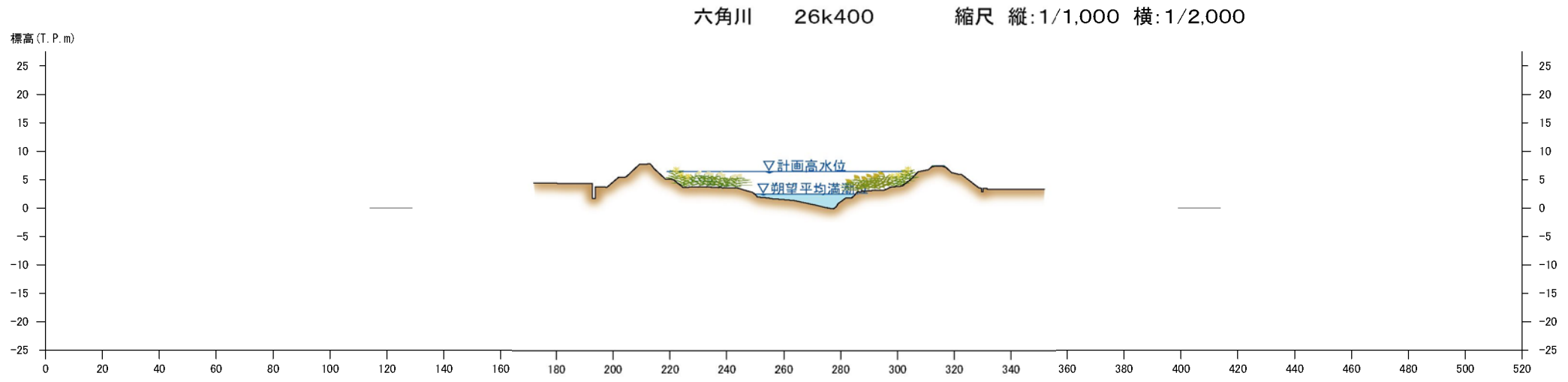
附図2-3 六角川横断図(国土交通省)



※堤防や掘削の形状については、施工性や自然環境・社会環境への影響等を考慮し、変更が生じる場合があります。


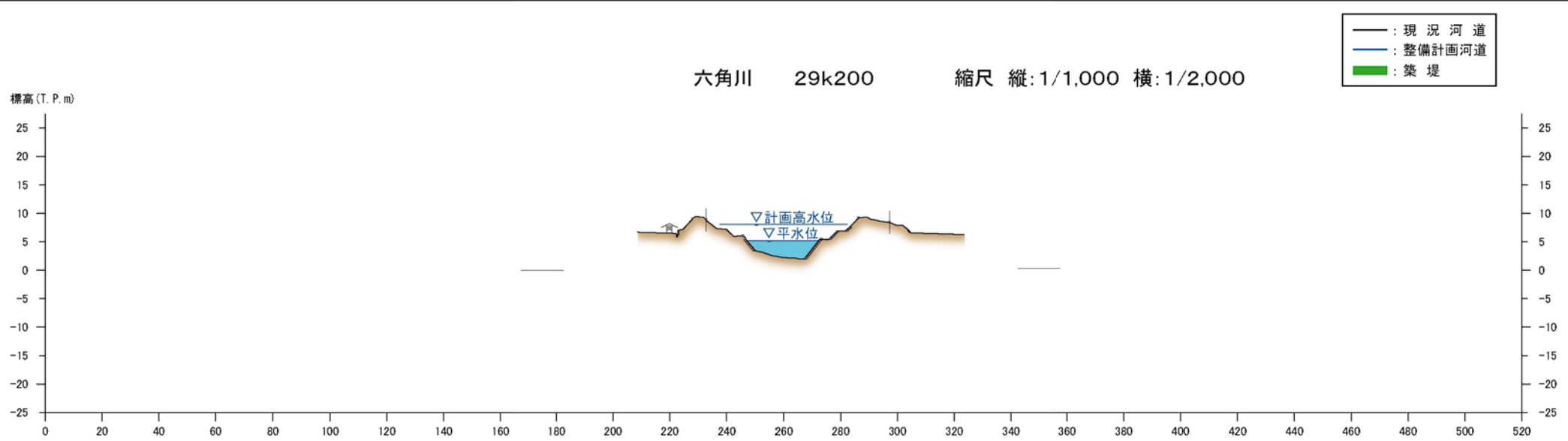
附図29

附図2-4 六角川横断図(国土交通省)



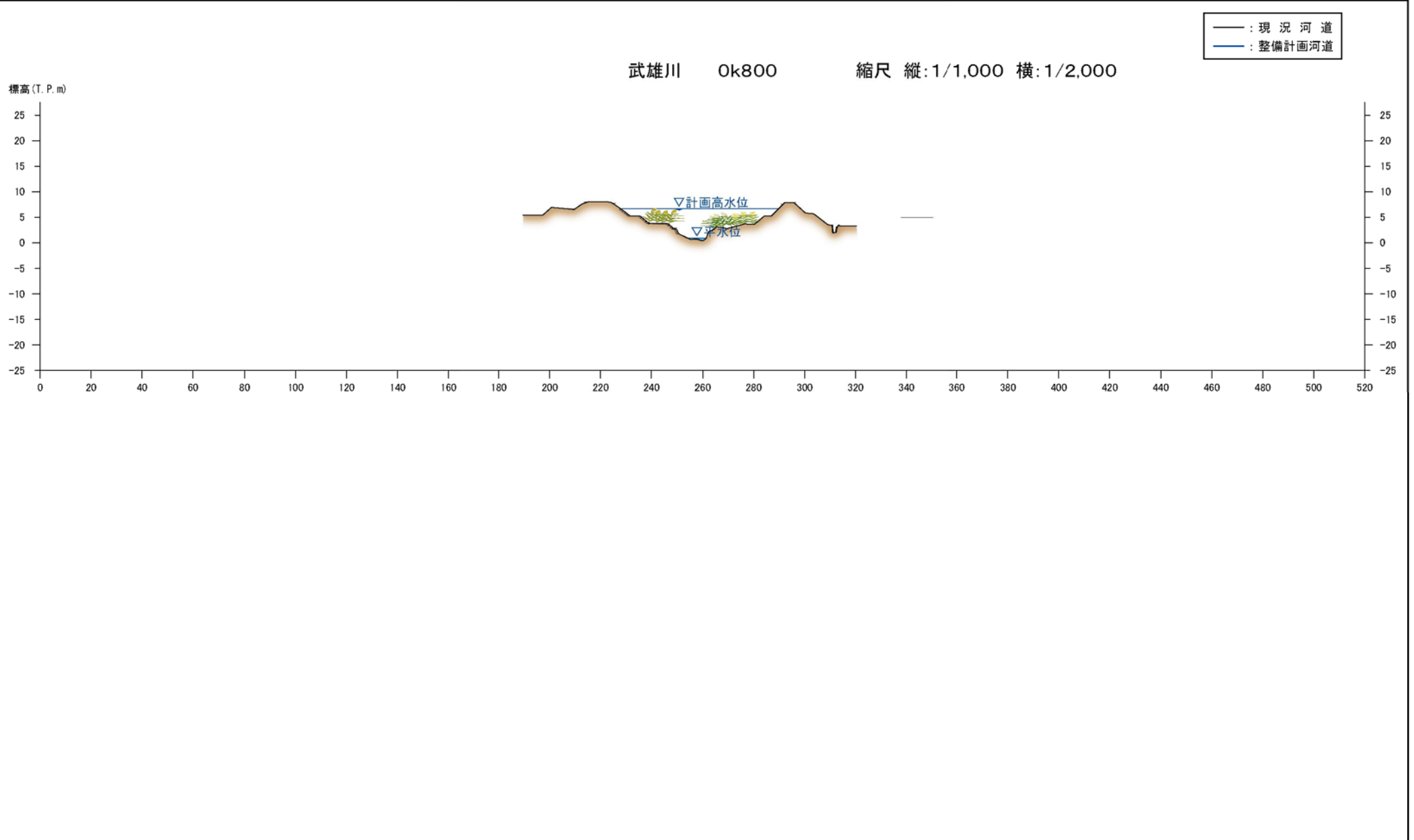
※堤防や掘削の形状については、施工性や自然環境・社会環境への影響等を考慮し、変更が生じる場合があります。

附図2-5 六角川横断図(国土交通省)



※堤防や掘削の形状については、施工性や自然環境・社会環境への影響等を考慮し、変更が生じる場合があります。

附図2-6 六角川横断図(国土交通省)



附図32

※堤防や掘削の形状については、施工性や自然環境・社会環境への影響等を考慮し、変更が生じる場合があります。