
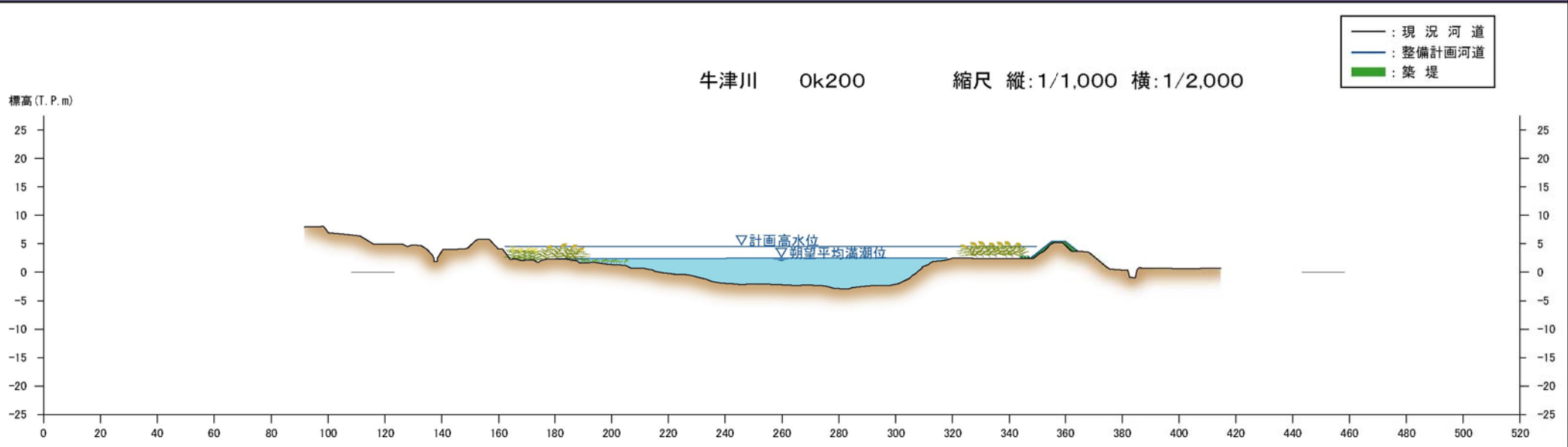


洪水対策に関する施工の場所

牛津川

(横断図)

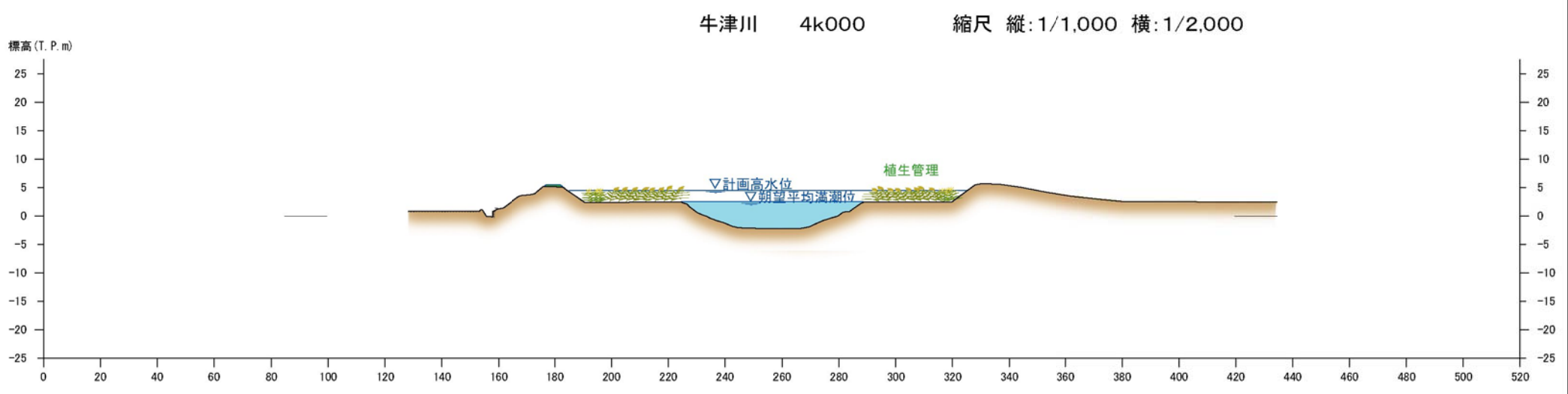
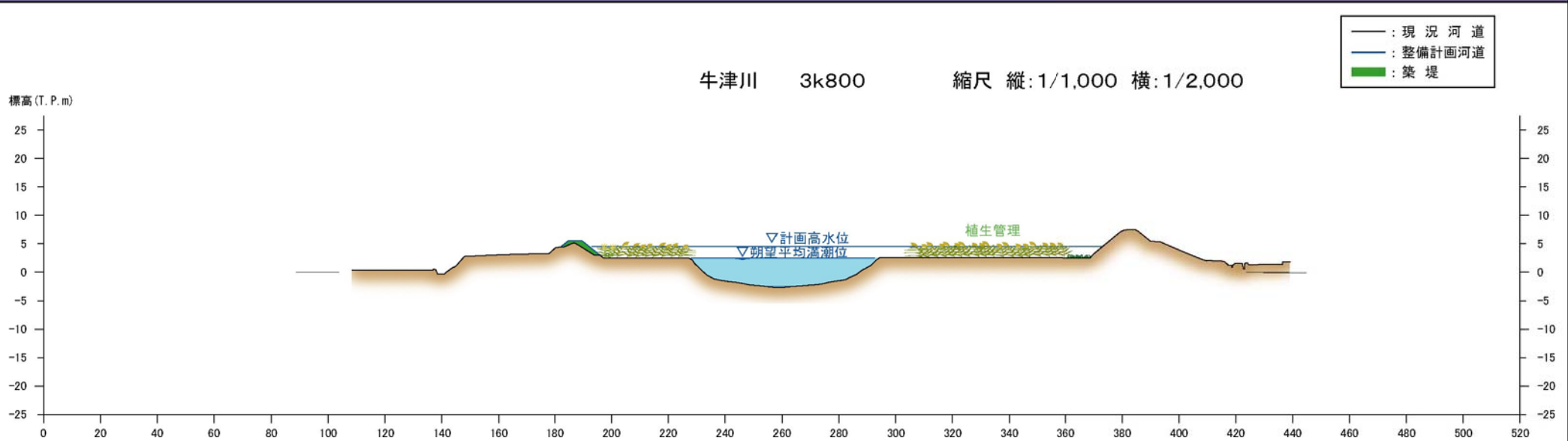
附図2-7 牛津川横断図(国土交通省)



※堤防や掘削の形状については、施工性や自然環境・社会環境への影響等を考慮し、変更が生じる場合があります。

附図33

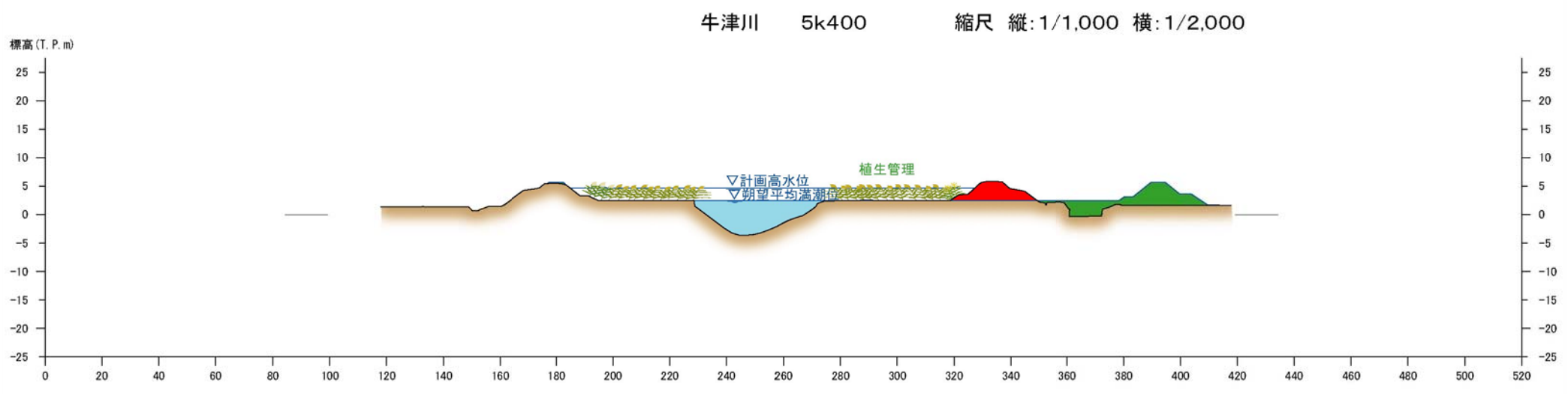
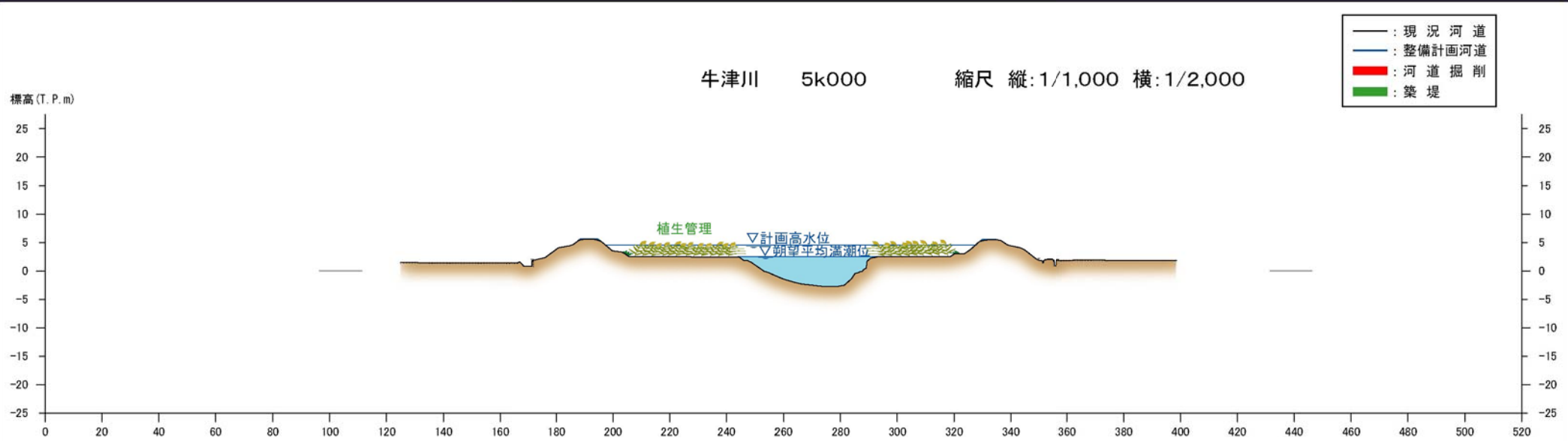
附図2-8 牛津川横断図(国土交通省)



※堤防や掘削の形状については、施工性や自然環境・社会環境への影響等を考慮し、変更が生じる場合があります。

附図34

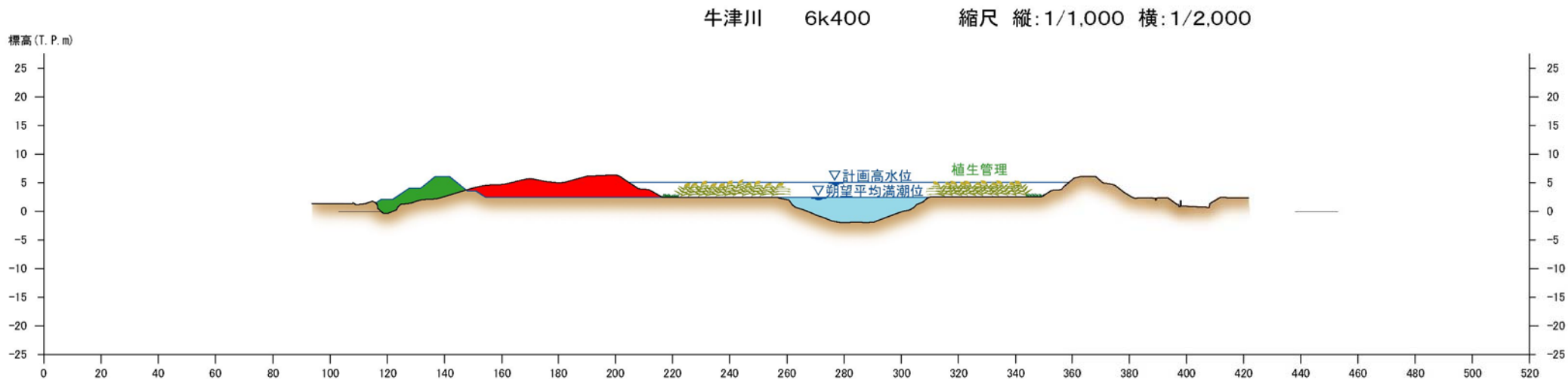
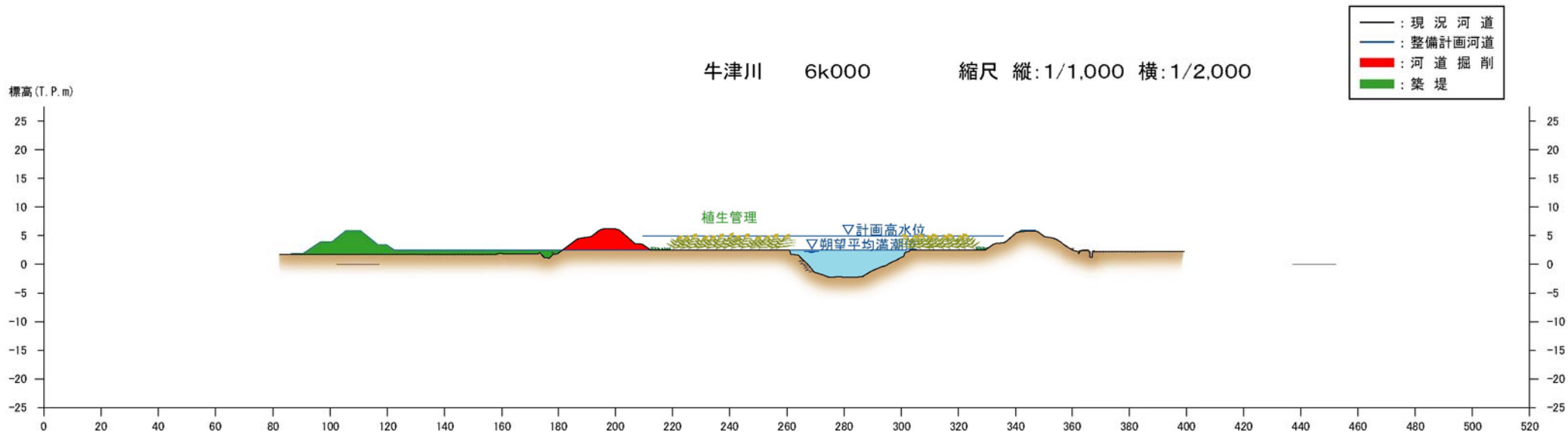
附図2-9 牛津川横断図(国土交通省)



※堤防や掘削の形状については、施工性や自然環境・社会環境への影響等を考慮し、変更が生じる場合があります。

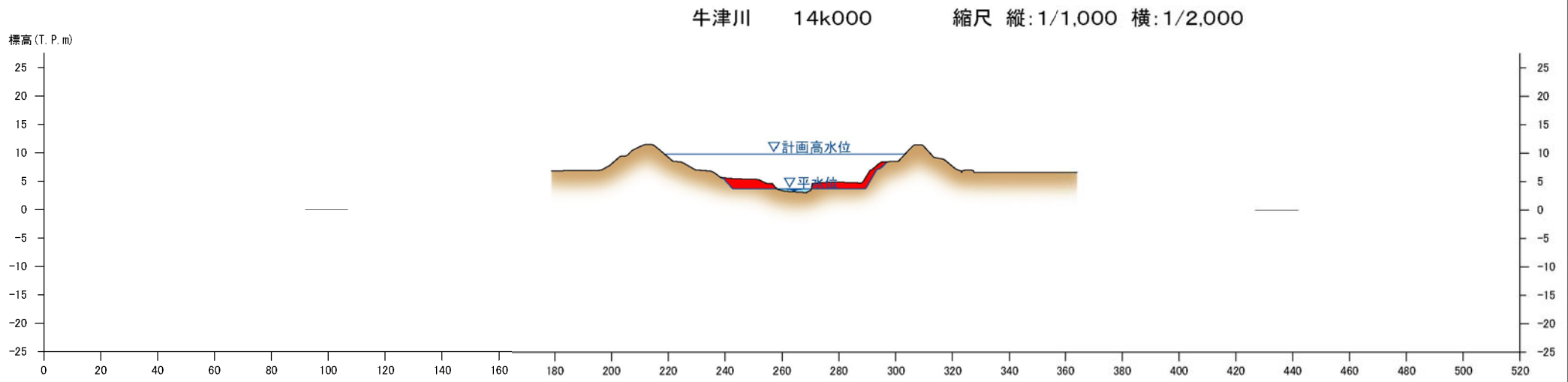

附図35

附図2-10 牛津川横断図(国土交通省)



※堤防や掘削の形状については、施工性や自然環境・社会環境への影響等を考慮し、変更が生じる場合があります。

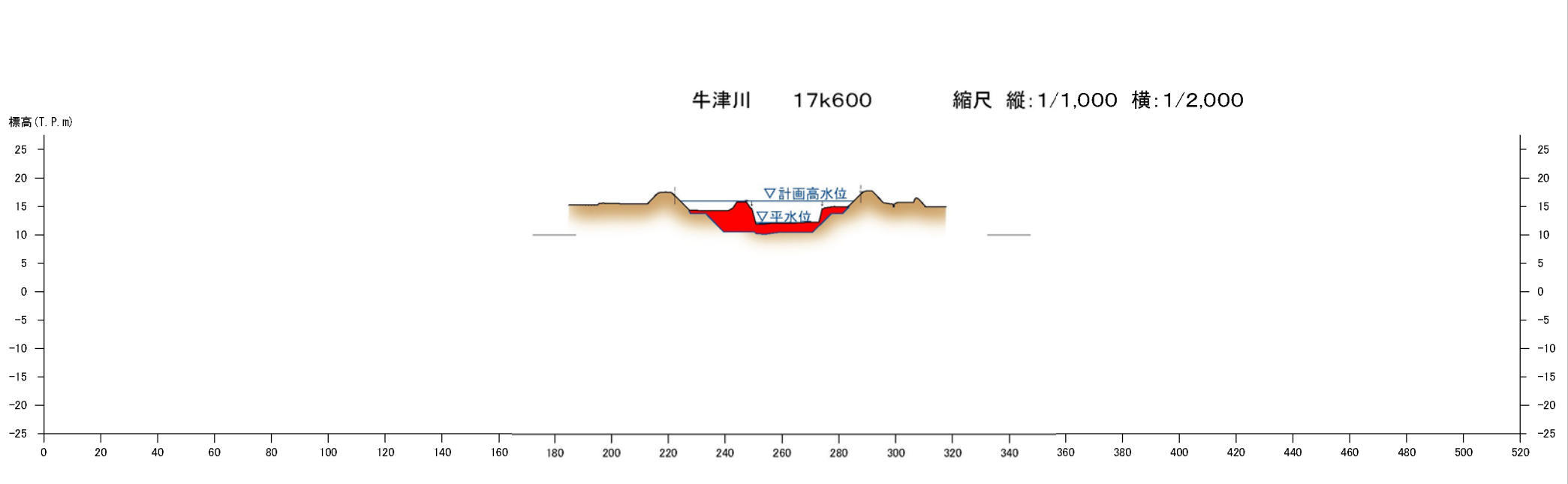
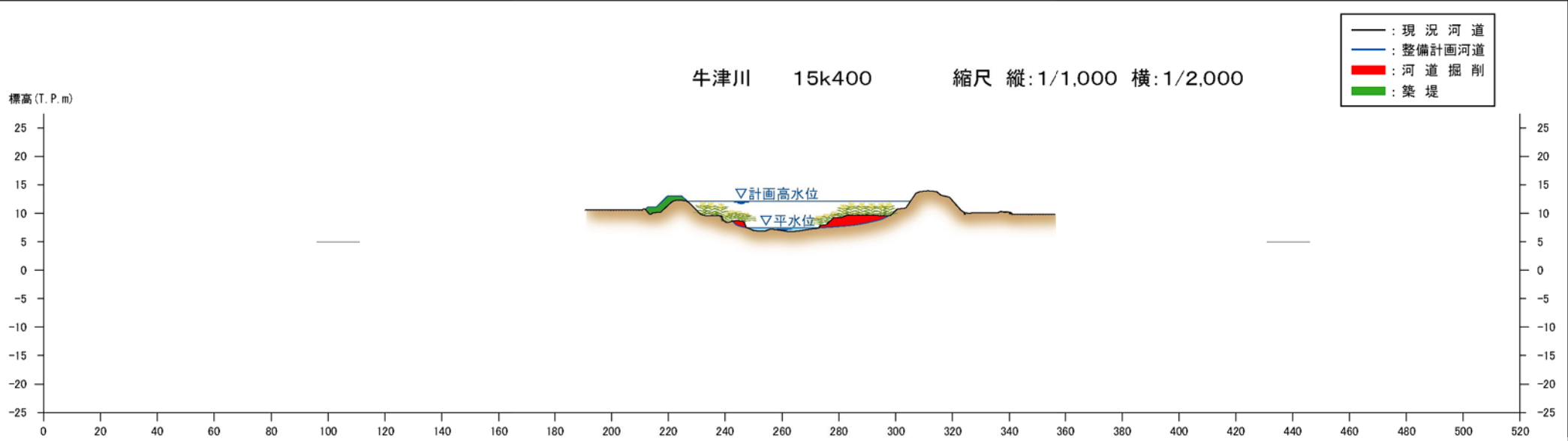
附図2-11 牛津川横断図(国土交通省)



附図37

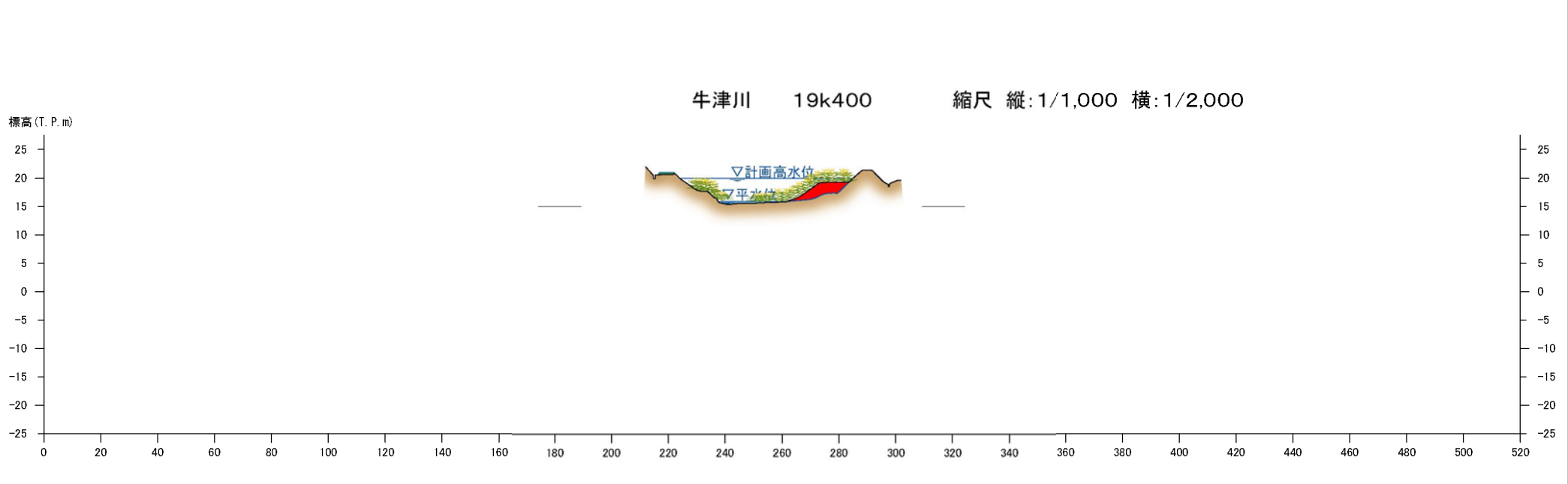
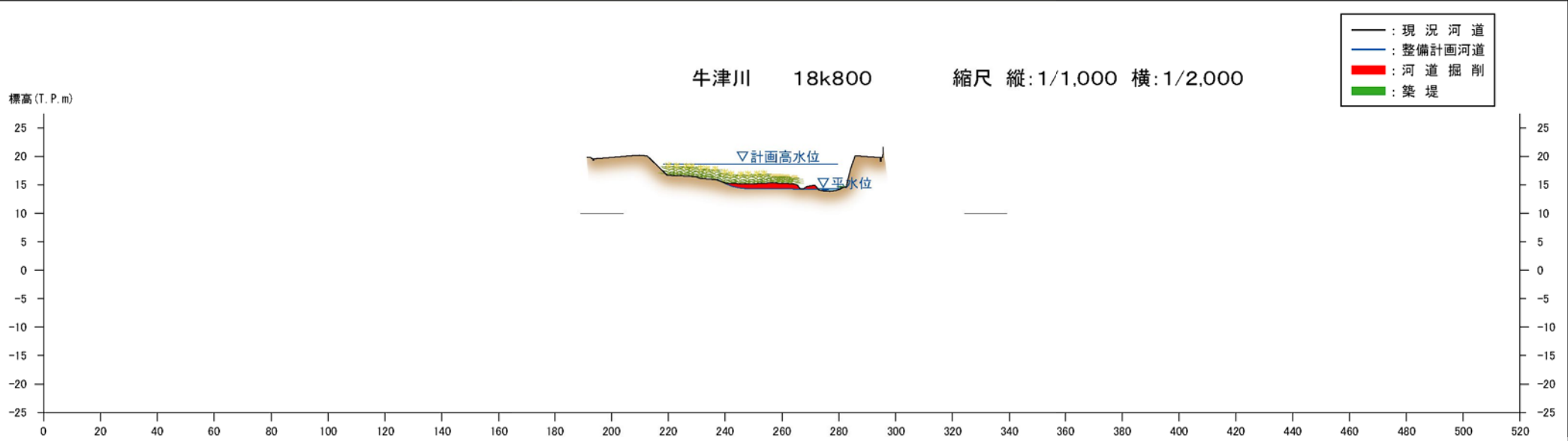
※堤防や掘削の形状については、施工性や自然環境・社会環境への影響等を考慮し、変更が生じる場合があります。

附図2-12 牛津川横断図(国土交通省)



※堤防や掘削の形状については、施工性や自然環境・社会環境への影響等を考慮し、変更が生じる場合があります。


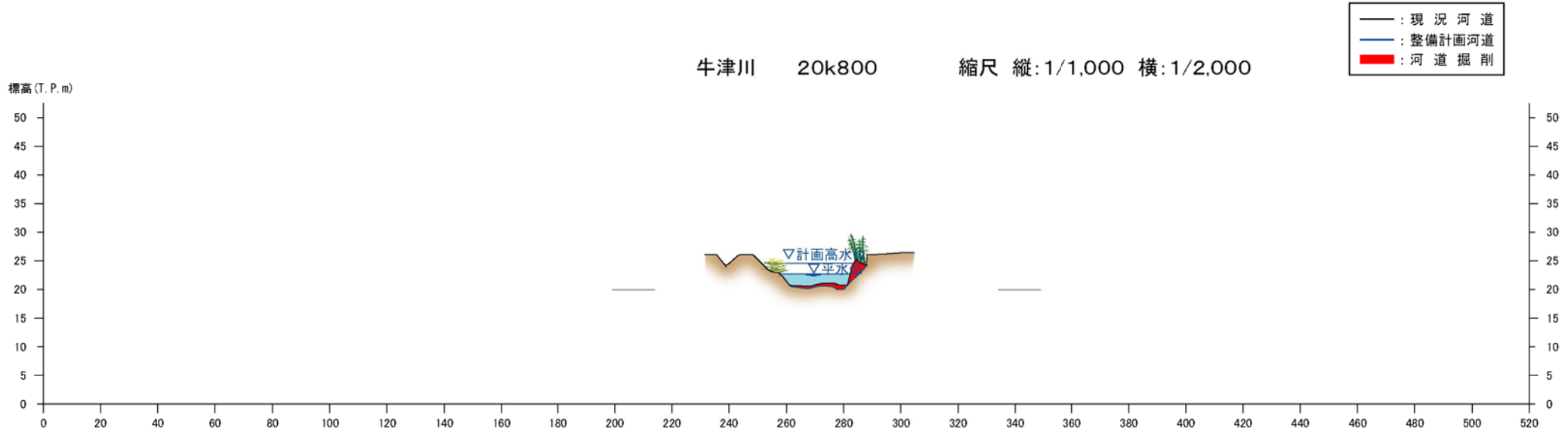
附図2-13 牛津川横断図(国土交通省)



※堤防や掘削の形状については、施工性や自然環境・社会環境への影響等を考慮し、変更が生じる場合があります。


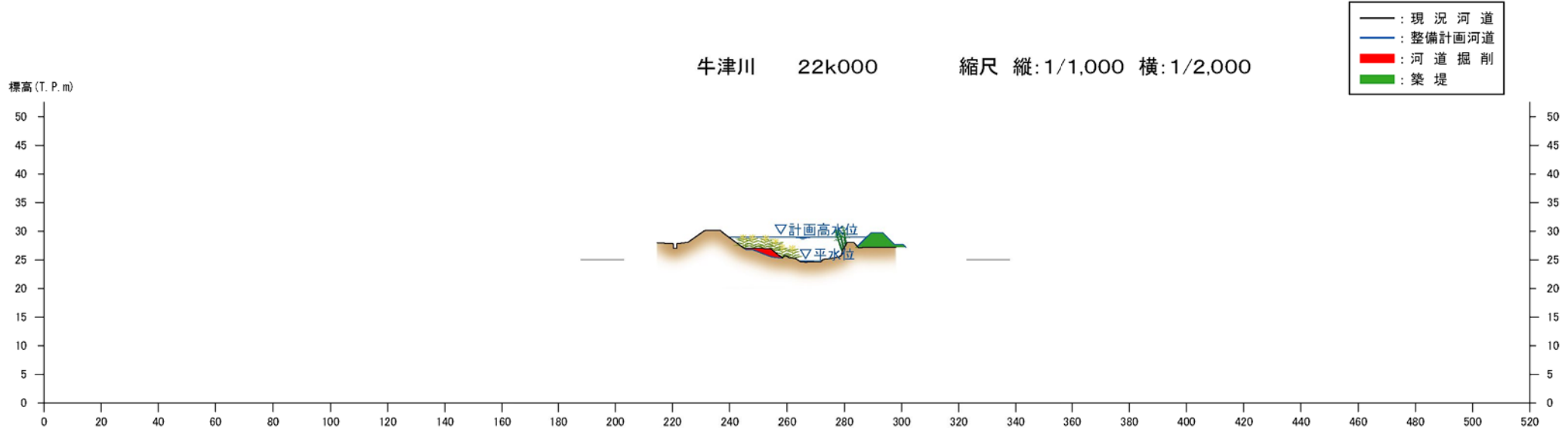


附図2-14 牛津川横断図(国土交通省)



※堤防や掘削の形状については、施工性や自然環境・社会環境への影響等を考慮し、変更が生じる場合があります。

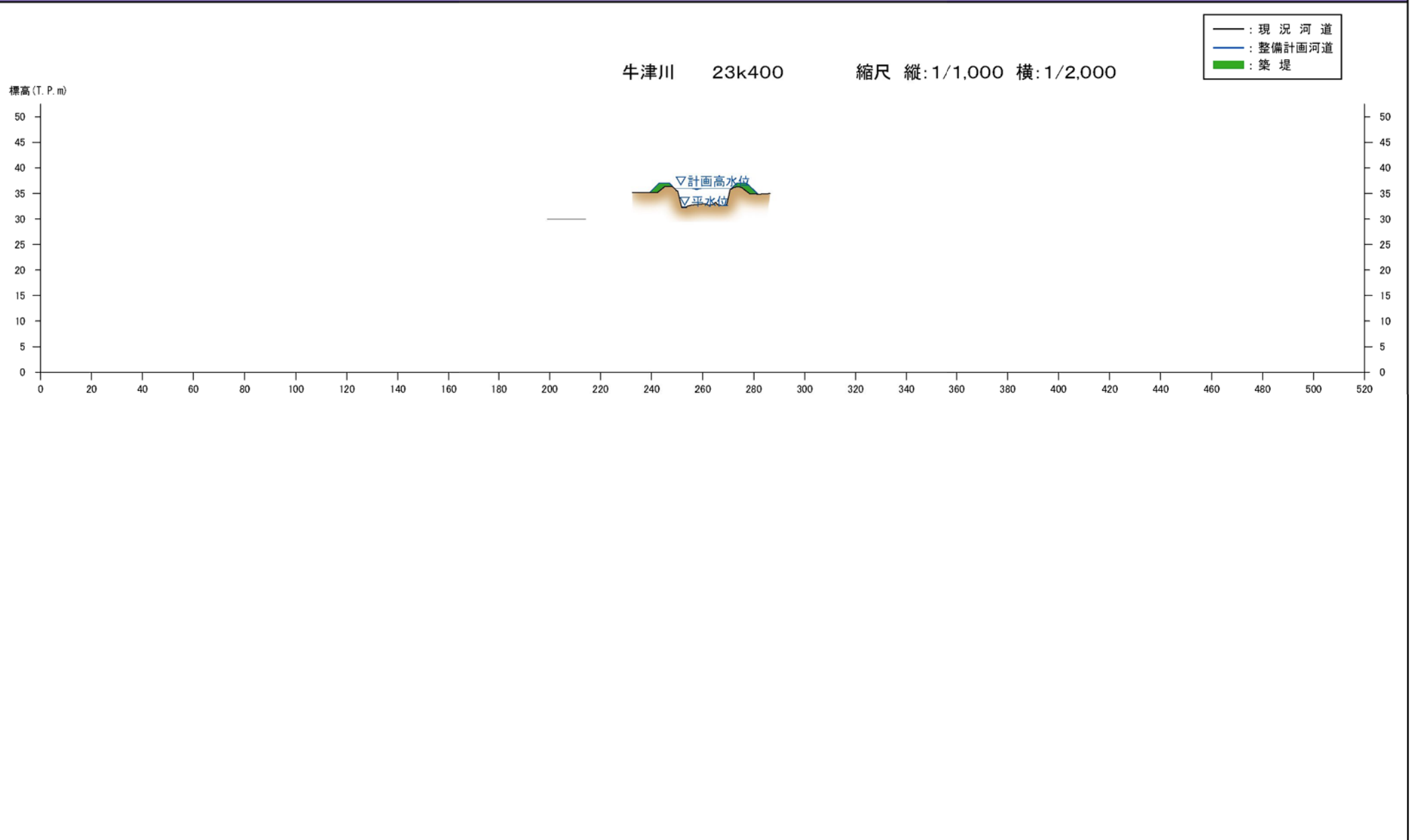
附図2-15 牛津川横断図(国土交通省)



※堤防や掘削の形状については、施工性や自然環境・社会環境への影響等を考慮し、変更が生じる場合があります。

附図41

附図2-16 牛津川横断図(国土交通省)



附図42

※堤防や掘削の形状については、施工性や自然環境・社会環境への影響等を考慮し、変更が生じる場合があります。