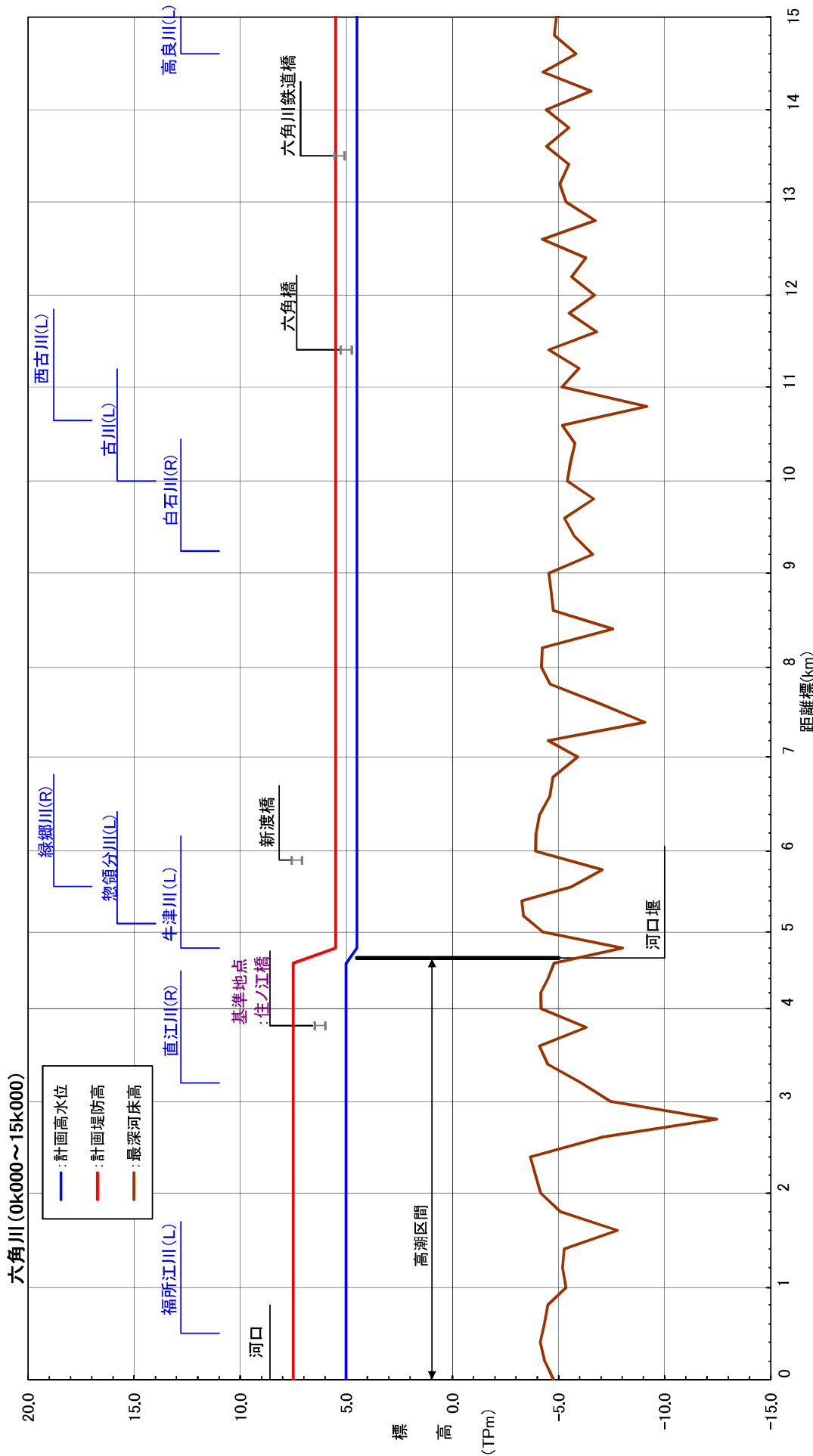


附 圖

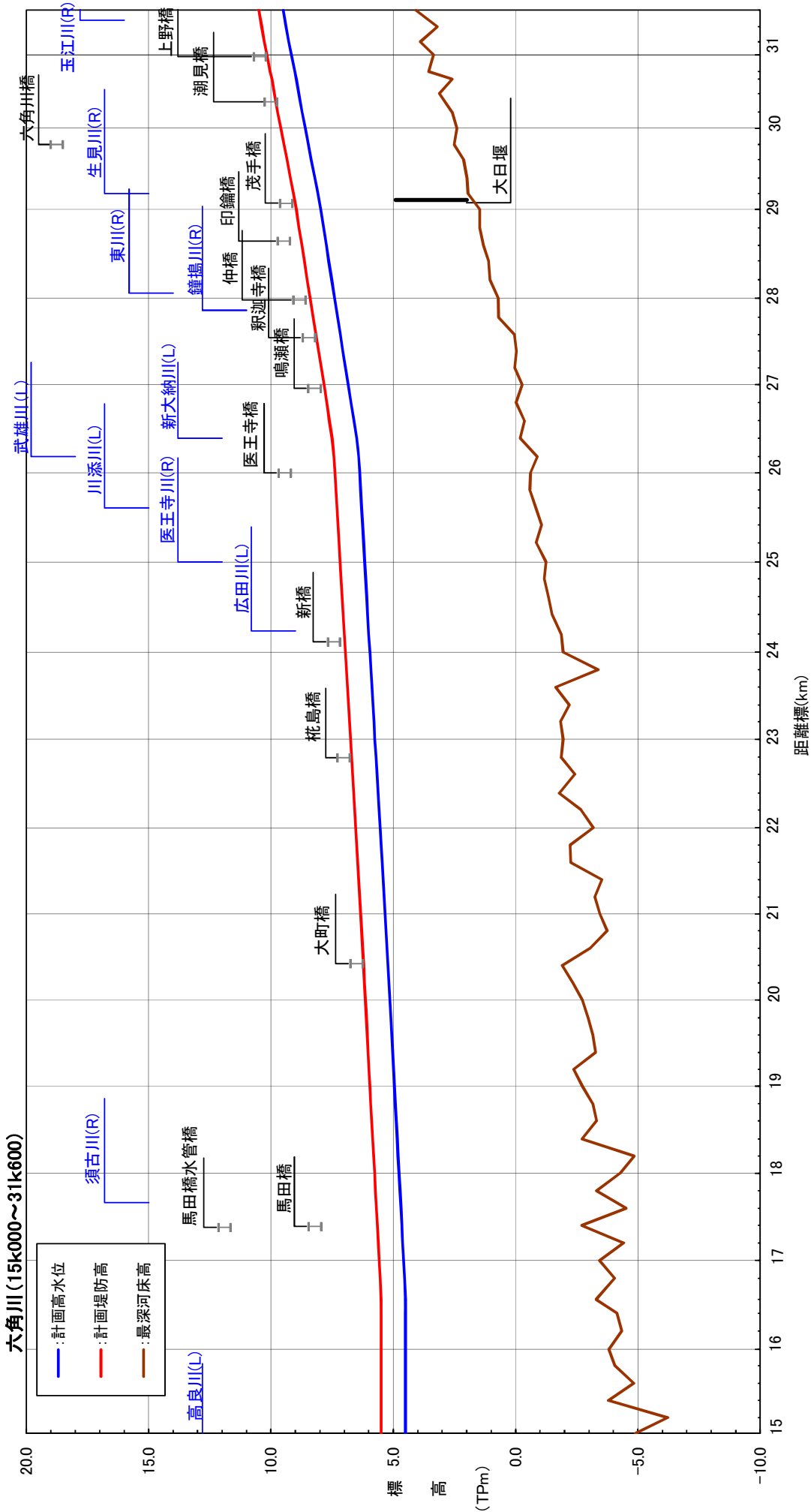
計画諸元表



計画堤防高 (T.P.m)	計画高水位 (T.P.m)	距離標 (km)
0.000	5.02	7.50
0.200	5.02	7.50
0.400	5.02	7.50
0.600	5.02	7.50
0.800	5.02	7.50
1.000	5.02	7.50
1.200	5.02	7.50
1.400	5.02	7.50
1.600	5.02	7.50
1.800	5.02	7.50
2.000	5.02	7.50
2.200	5.02	7.50
2.400	5.02	7.50
2.600	5.02	7.50
2.800	5.02	7.50
3.000	5.02	7.50
3.200	5.02	7.50
3.400	5.02	7.50
3.600	5.02	7.50
3.800	5.02	7.50
4.000	5.02	7.50
4.200	5.02	7.50
4.400	5.02	7.50
4.600	5.02	7.50
4.800	4.50	5.50
5.000	4.50	5.50
5.200	4.50	5.50
5.400	4.50	5.50
5.600	4.50	5.50
5.800	4.50	5.50
6.000	4.50	5.50
6.200	4.50	5.50
6.400	4.50	5.50
6.600	4.50	5.50
6.800	4.50	5.50
7.000	4.50	5.50
7.200	4.50	5.50
7.400	4.50	5.50
7.600	4.50	5.50
7.800	4.50	5.50
8.000	4.50	5.50
8.200	4.50	5.50
8.400	4.50	5.50
8.600	4.50	5.50
8.800	4.50	5.50
9.000	4.50	5.50
9.200	4.50	5.50
9.400	4.50	5.50
9.600	4.50	5.50
9.800	4.50	5.50
10.000	4.50	5.50
10.200	4.50	5.50
10.400	4.50	5.50
10.600	4.50	5.50
10.800	4.50	5.50
11.000	4.50	5.50
11.200	4.50	5.50
11.400	4.50	5.50
11.600	4.50	5.50
11.800	4.50	5.50
12.000	4.50	5.50
12.200	4.50	5.50
12.400	4.50	5.50
12.600	4.50	5.50
12.800	4.50	5.50
13.000	4.50	5.50
13.200	4.50	5.50
13.400	4.50	5.50
13.600	4.50	5.50
13.800	4.50	5.50
14.000	4.50	5.50
14.200	4.50	5.50
14.400	4.50	5.50
14.600	4.50	5.50
14.800	4.50	5.50
15.000	4.50	5.50

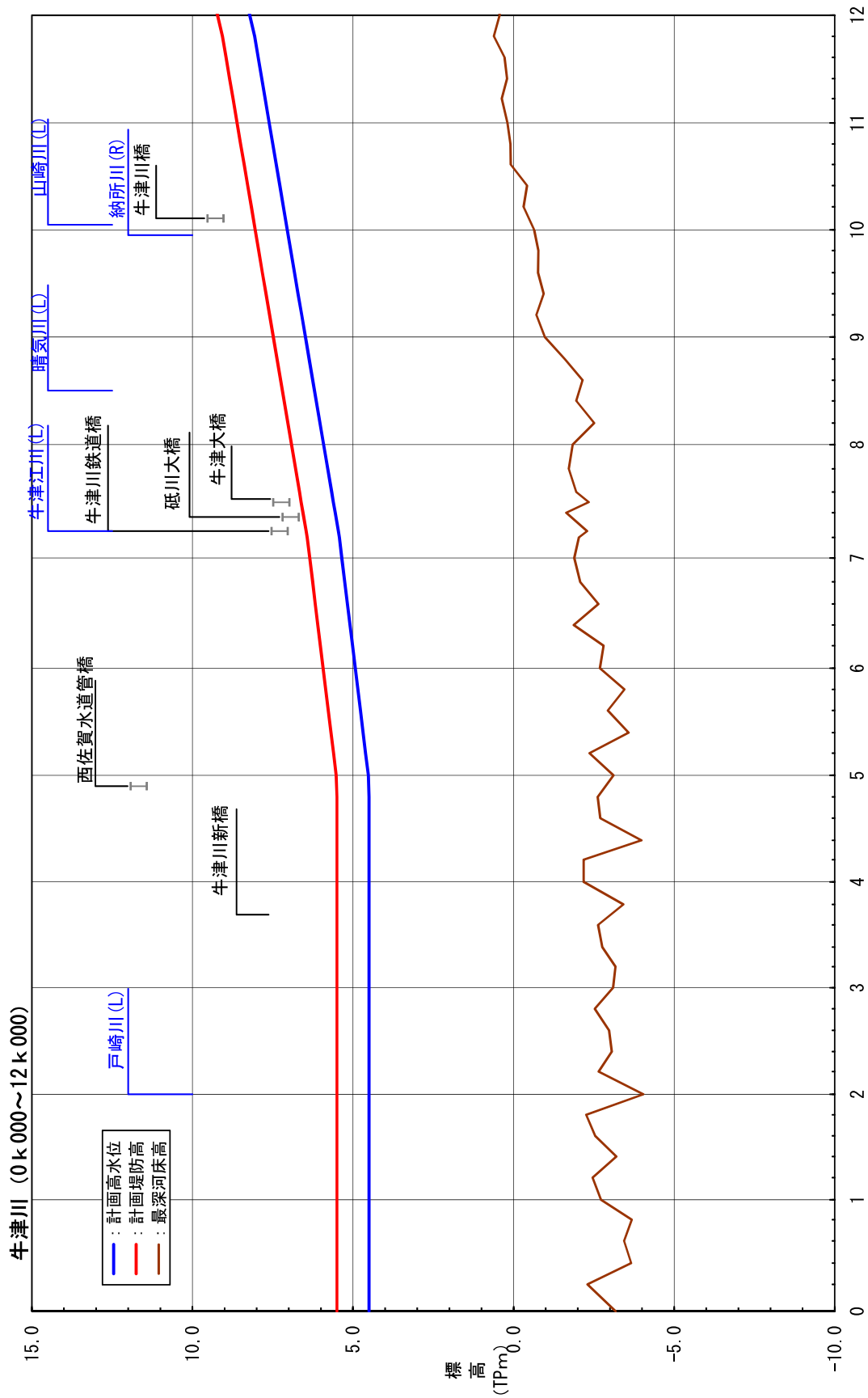
※高潮区間(0k+000～河口堰)については、計画高潮位T.P.5.02mにて示しています。

計画諸元表



計画堤防高 (T.P. m)	計画水位 (T.P. m)	距離標 (km)
4.50	4.50	15.000
4.50	4.50	15.200
4.50	4.50	15.400
4.50	4.50	15.600
4.50	4.50	15.800
4.50	4.50	16.000
4.50	4.50	16.200
4.50	4.50	16.400
4.50	4.50	16.600
4.54	4.54	16.800
5.57	4.61	17.000
5.61	4.61	17.200
5.65	4.65	17.400
5.69	4.69	17.600
5.73	4.73	17.800
5.76	4.76	18.000
5.80	4.80	18.200
5.84	4.84	18.400
5.88	4.88	18.600
5.92	4.92	18.800
5.95	4.95	19.000
5.99	4.99	19.200
6.03	5.03	19.400
6.07	5.07	19.600
6.10	5.10	19.800
6.14	5.14	20.000
6.18	5.18	20.200
6.22	5.22	20.400
6.26	5.26	20.600
6.30	5.30	20.800
6.34	5.34	21.000
6.38	5.38	21.200
6.42	5.42	21.400
6.46	5.46	21.600
6.50	5.50	21.800
6.54	5.54	22.000
6.58	5.58	22.200
6.62	5.62	22.400
6.67	5.67	22.600
6.71	5.71	22.800
6.75	5.75	23.000
6.79	5.79	23.200
6.83	5.83	23.400
6.87	5.87	23.600
6.91	5.91	23.800
6.96	5.96	24.000
7.00	6.00	24.200
7.04	6.04	24.400
7.09	6.09	24.600
7.13	6.13	24.800
7.17	6.17	25.000
7.21	6.21	25.200
7.25	6.25	25.400
7.30	6.30	25.600
7.34	6.34	25.800
7.38	6.38	26.000
7.42	6.42	26.200
7.50	6.50	26.400
7.61	6.61	26.600
7.73	6.73	26.800
7.84	6.84	27.000
7.95	6.95	27.200
8.06	7.06	27.400
8.16	7.16	27.600
8.27	7.27	27.800
8.40	7.40	28.000
8.52	7.52	28.200
8.64	7.64	28.400
8.73	7.73	28.600
8.85	7.85	28.800
8.97	7.97	29.000
9.08	8.08	29.200
9.21	8.21	29.400
9.35	8.35	29.600
9.47	8.47	29.800
9.59	8.59	30.000
9.73	8.73	30.200
9.86	8.86	30.400
9.96	8.96	30.600
10.03	9.03	30.800
10.16	9.16	31.000
10.27	9.27	31.200
10.38	9.38	31.400
10.50	9.50	31.600

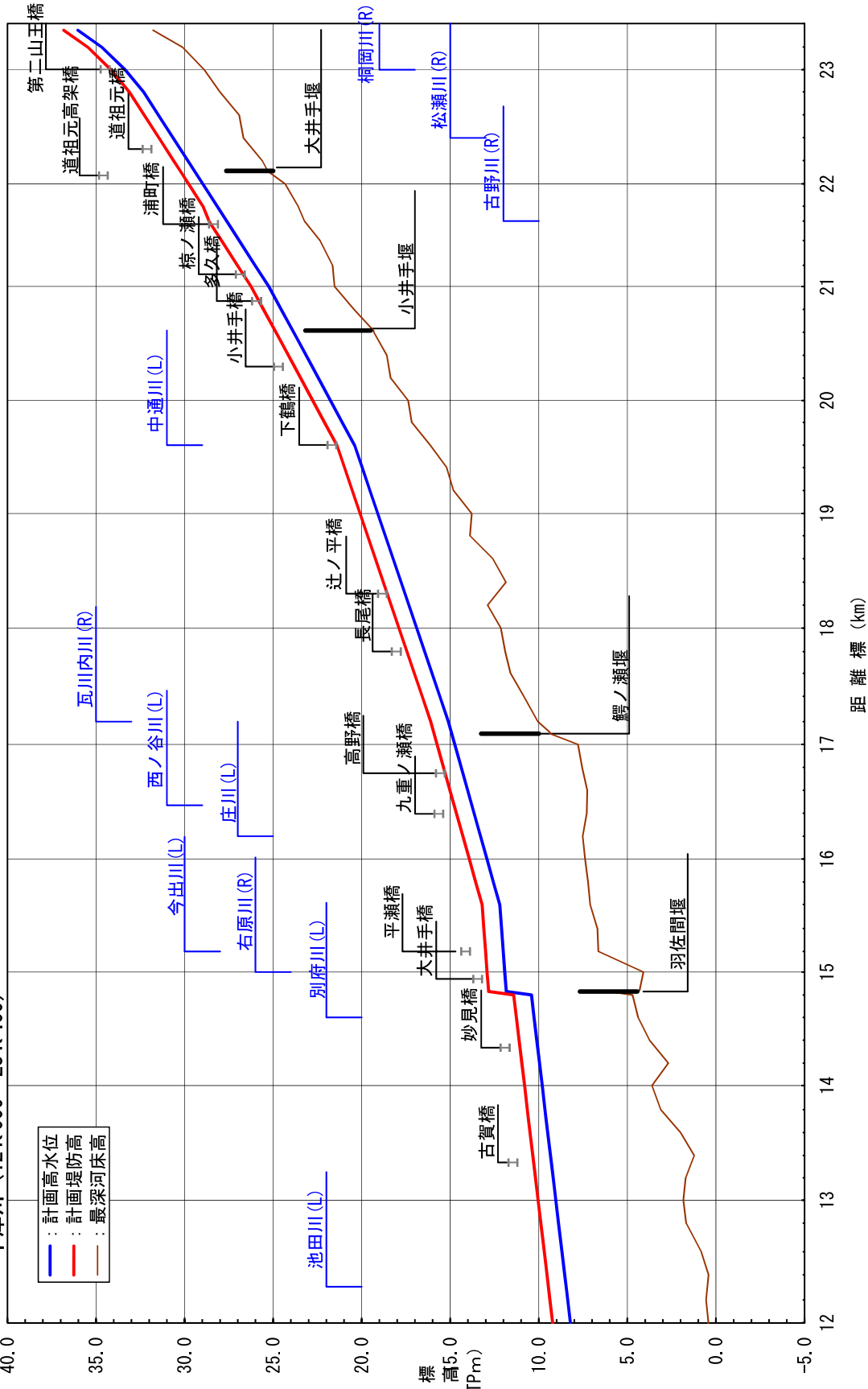
計画諸元表



計画堤防高 (T.P.m)	計画高水位 (T.P.m)	距離標 (km)
4.50	5.50	0.000
4.50	5.50	0.200
4.50	5.50	0.400
4.50	5.50	0.600
4.50	5.50	0.800
4.50	5.50	1.000
4.50	5.50	1.200
4.50	5.50	1.400
4.50	5.50	1.600
4.50	5.50	1.800
4.50	5.50	2.000
4.50	5.50	2.200
4.50	5.50	2.400
4.50	5.50	2.600
4.50	5.50	2.800
4.50	5.50	3.000
4.50	5.50	3.200
4.50	5.50	3.400
4.50	5.50	3.600
4.50	5.50	3.800
4.50	5.50	4.000
4.50	5.50	4.200
4.50	5.50	4.400
4.50	5.50	4.600
4.50	5.50	4.800
4.50	5.50	5.000
4.52	5.52	5.200
4.61	5.61	5.400
4.69	5.69	5.600
4.77	5.77	5.800
4.85	5.85	6.000
4.93	5.93	6.200
5.02	6.02	6.400
5.09	6.09	6.600
5.17	6.17	6.800
5.26	6.26	7.000
5.35	6.35	7.200
5.43	6.43	7.400
5.46	6.46	7.600
5.56	6.56	7.800
5.61	6.61	8.000
5.61	6.61	8.200
5.63	6.63	8.400
5.65	6.65	8.600
5.65	6.65	8.800
5.65	6.65	9.000
5.65	6.65	9.200
5.65	6.65	9.400
5.65	6.65	9.600
5.65	6.65	9.800
5.65	6.65	10.000
5.65	6.65	10.200
5.65	6.65	10.400
5.65	6.65	10.600
5.65	6.65	10.800
5.65	6.65	11.000
5.65	6.65	11.200
5.65	6.65	11.400
5.65	6.65	11.600
5.65	6.65	11.800
5.65	6.65	12.000

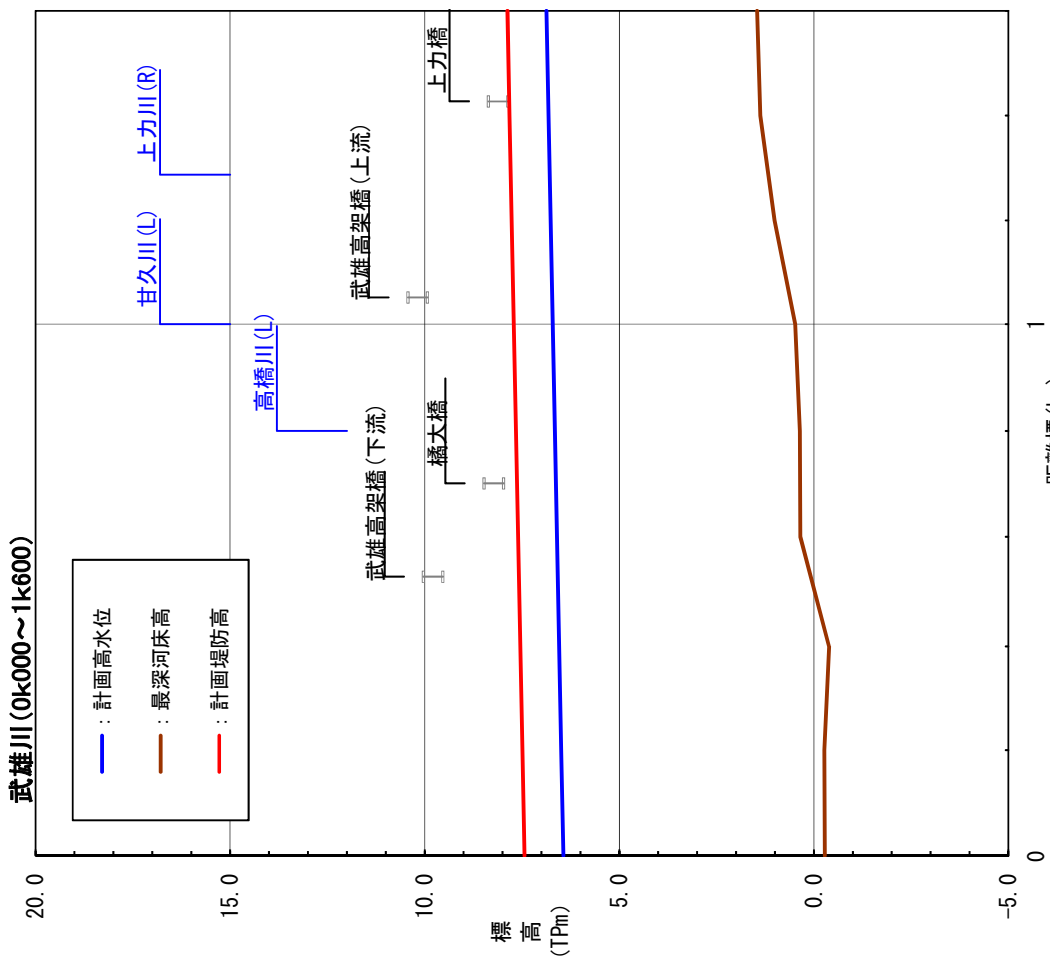
計画諸元表

牛津川 (12 k 000 ~ 23 k 400)



計画堤防高 (T.P.m)	計画高水位 (T.P.m)	距離標 (km)
12.000	8.22	12.000
12.200	8.37	12.200
12.400	8.54	12.400
12.600	8.70	12.600
12.800	8.89	12.800
13.000	9.04	13.000
13.200	9.19	13.200
13.400	9.34	13.400
13.600	9.50	13.600
13.800	9.65	13.800
14.000	9.81	14.000
14.200	9.96	14.200
14.400	10.12	14.400
14.600	10.27	14.600
14.800	10.42	14.800
14.830	11.84	14.830
14.840	11.85	14.840
15.000	11.92	15.000
15.200	12.01	15.200
15.400	12.11	15.400
15.600	12.21	15.600
15.800	12.56	15.800
16.000	12.92	16.000
16.200	13.29	16.200
16.400	13.65	16.400
16.600	14.01	16.600
16.800	14.38	16.800
17.000	14.74	17.000
17.100	14.91	17.100
17.400	15.59	17.400
17.600	16.03	17.600
17.800	16.45	17.800
18.000	16.90	18.000
18.200	17.34	18.200
18.400	17.78	18.400
18.600	18.23	18.600
18.800	18.67	18.800
19.000	19.10	19.000
19.200	19.54	19.200
19.400	19.97	19.400
19.600	20.40	19.600
19.800	21.10	19.800
20.000	21.77	20.000
20.200	22.44	20.200
20.400	23.14	20.400
20.600	23.84	20.600
20.800	24.54	20.800
21.000	25.24	21.000
21.200	26.02	21.200
21.400	26.91	21.400
21.600	27.62	21.600
21.800	28.16	21.800
22.000	28.97	22.000
22.110	29.43	22.110
22.200	29.81	22.200
22.400	30.64	22.400
22.600	31.47	22.600
22.800	32.31	22.800
23.000	33.36	23.000
23.200	34.66	23.200
23.400	36.02	23.400

計画諸元表



計画堤防高 (T.P.m)	0.000	6.44	7.44	0.200	6.49	7.49	0.400	6.54	7.54	0.600	6.60	7.60	0.800	6.66	7.66	1.000	6.71	7.71	1.200	6.76	7.76	1.400	6.82	7.82	1.600	6.87	7.87	
計画高水位 (T.P.m)																												
距離標 (km)																												

計画諸元表