

六角川水系流域治水協議会 会議資料

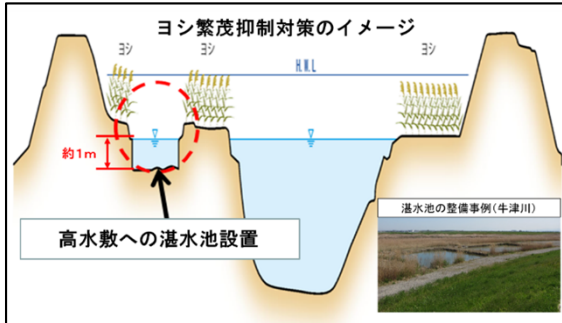
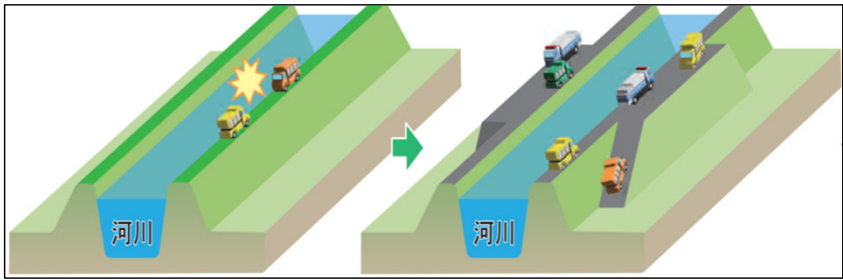
(議事1資料 今出水期の状況及び工事の進捗状況等の報告)

令和4年11月29日

武雄河川事務所の取組（全体位置図）



令和4年10月末時点



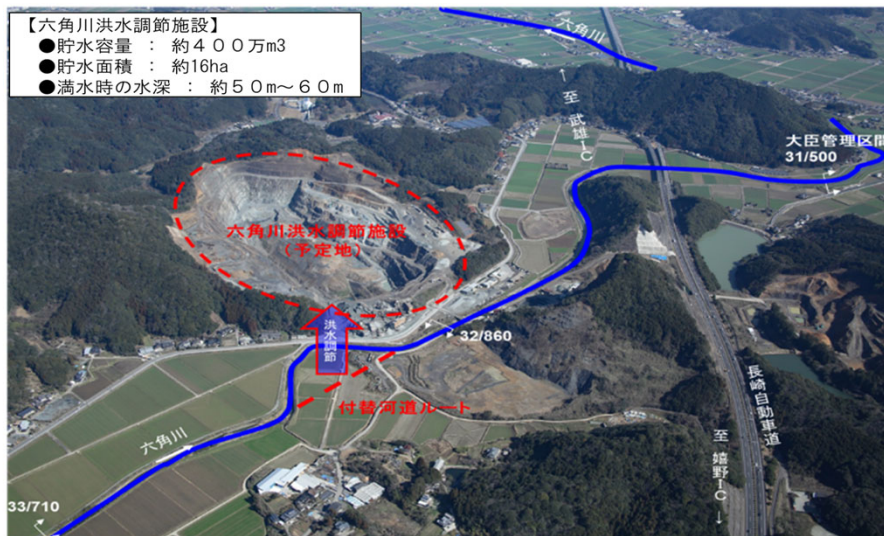
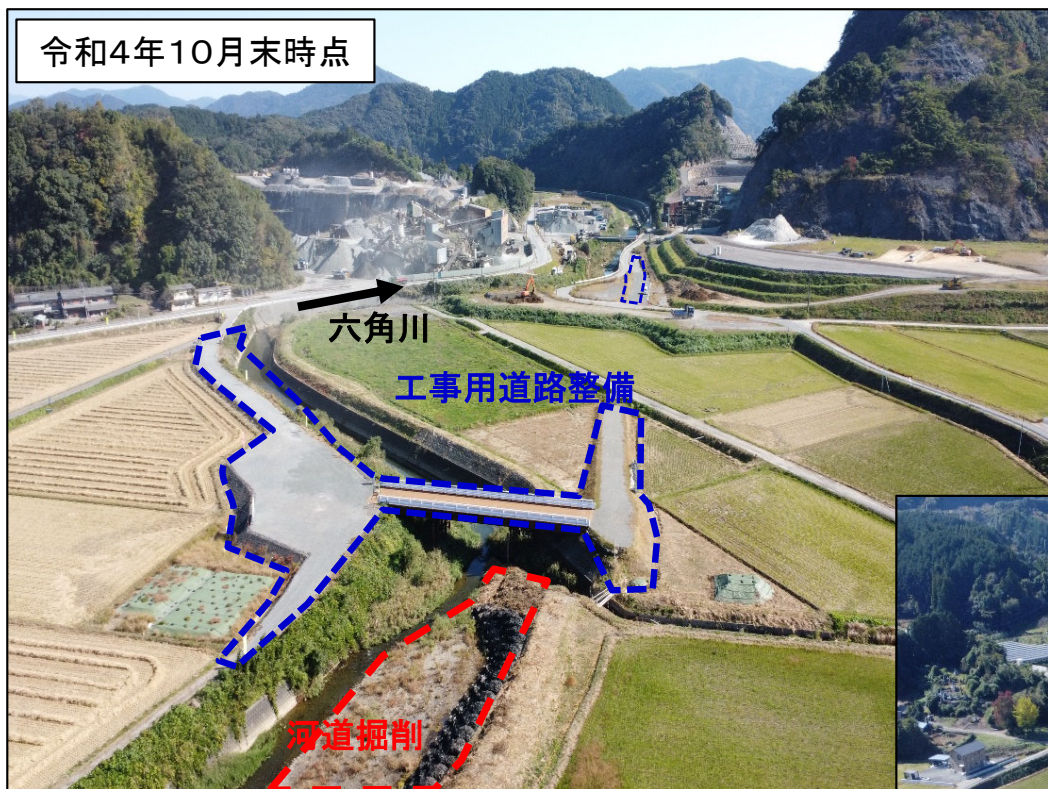
凡例

- 舗装済区間
- 河道掘削予定区間(遊水地完成後)
- ヨシ繁茂抑制対策区間
- 堤防補強済区間
- 堤防補強予定区間(R4以降実施予定)
- 堤防拡幅済区間
- 堤防拡幅予定区間(R4実施予定)

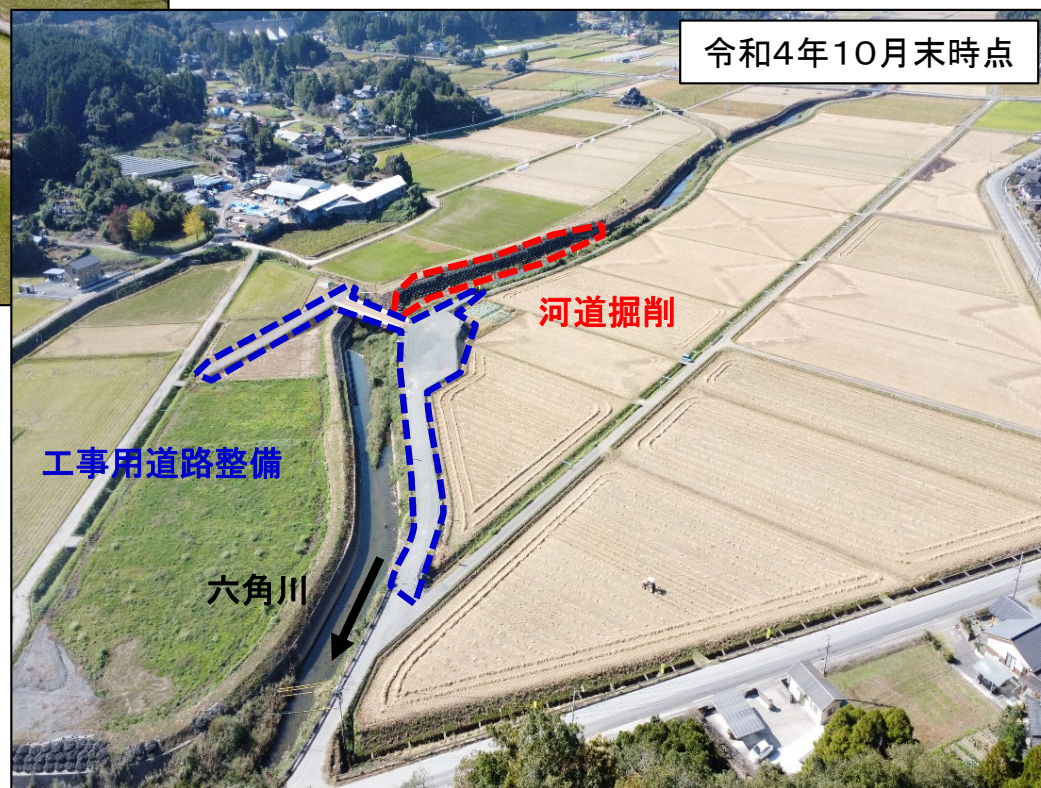


①武雄市管内での取組み(六角川洪水調節施設)


令和4年10月末時点



令和4年10月末時点



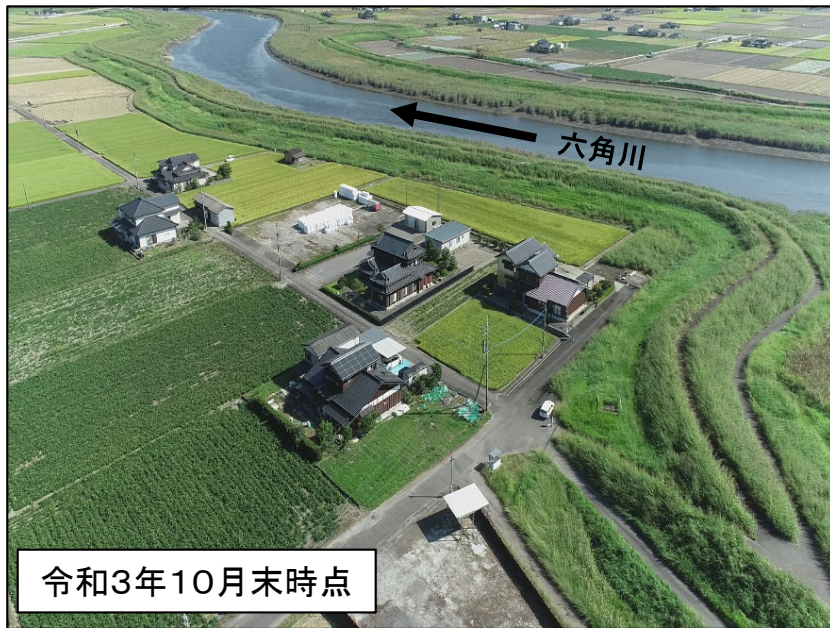
②武雄市管内での取組み(ヨシ繁茂抑制対策)



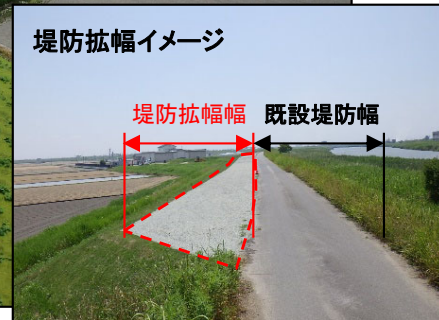
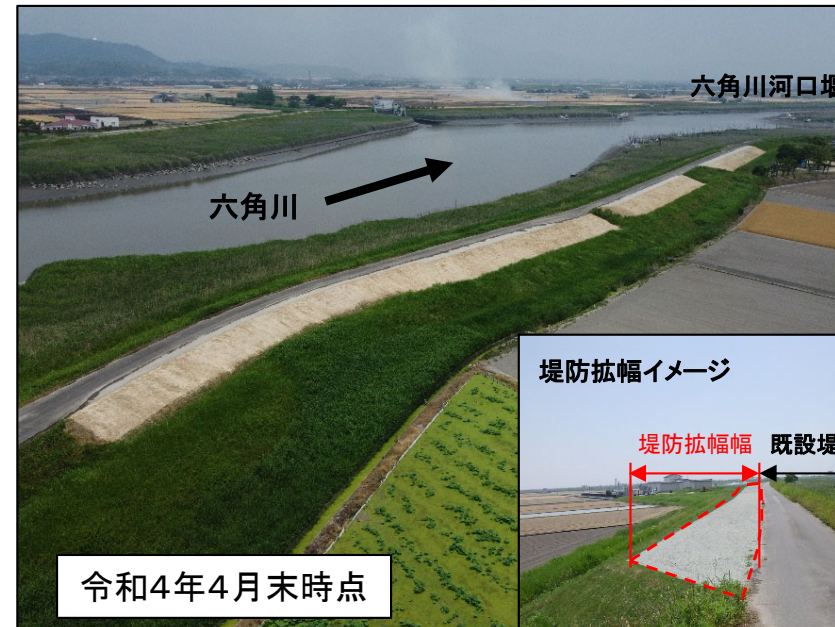
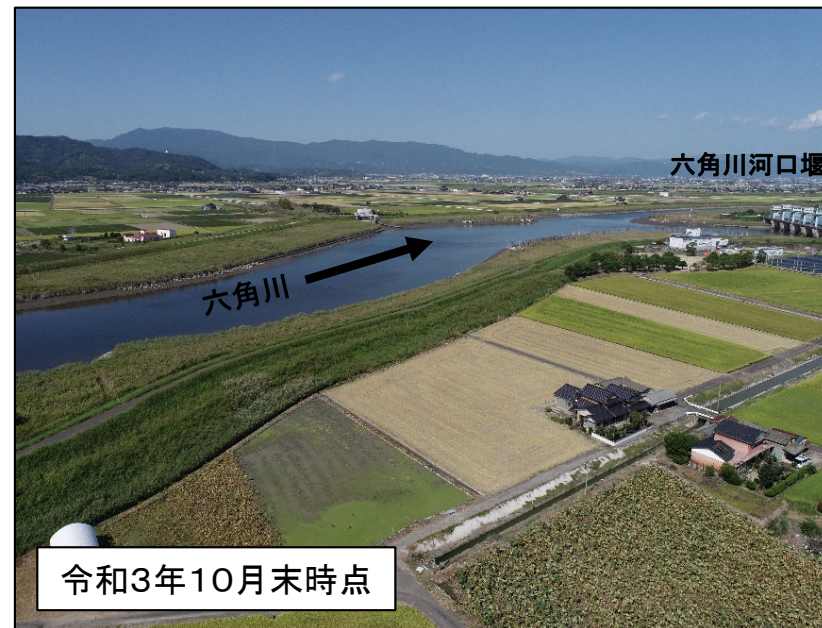
③大町町管内での取組み(ヨシ繁茂抑制対策)




④江北町管内での取組み(堤防拡幅)



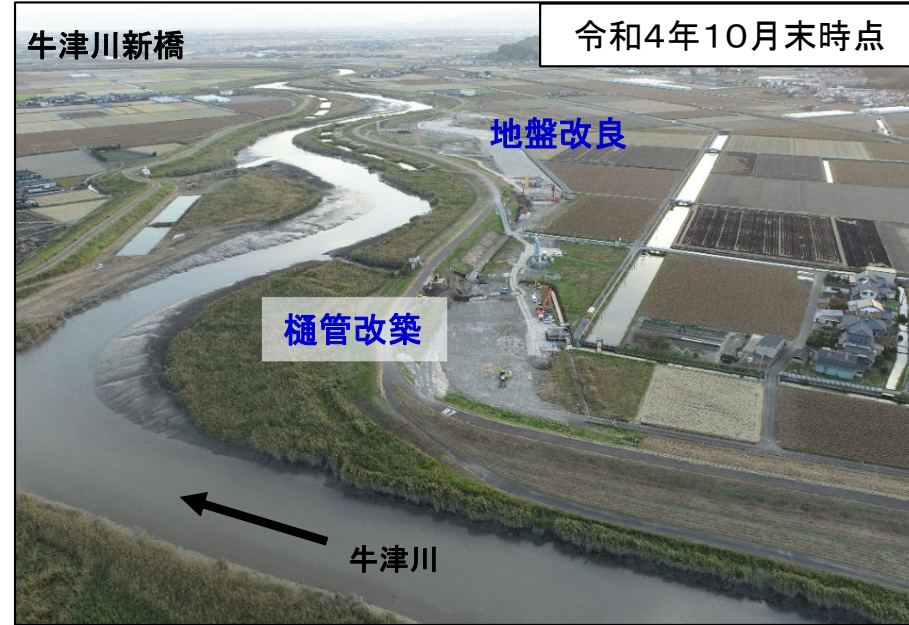
⑤白石町管内での取組み(堤防拡幅)



⑥多久市管内での取組み(堤防拡幅)



⑦小城市管内での取組み(牛津川引堤)



⑧小城市管内での取組み(牛津川遊水地)

令和4年10月末時点

