

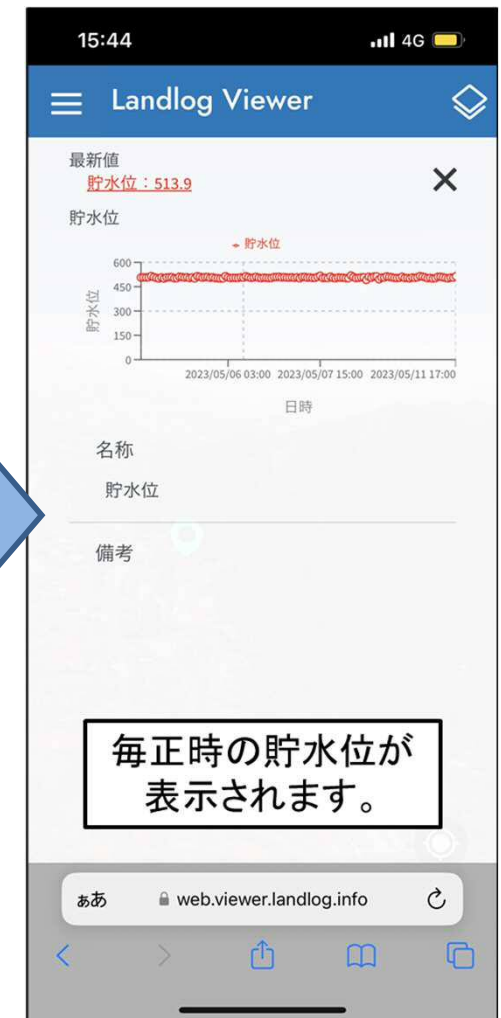
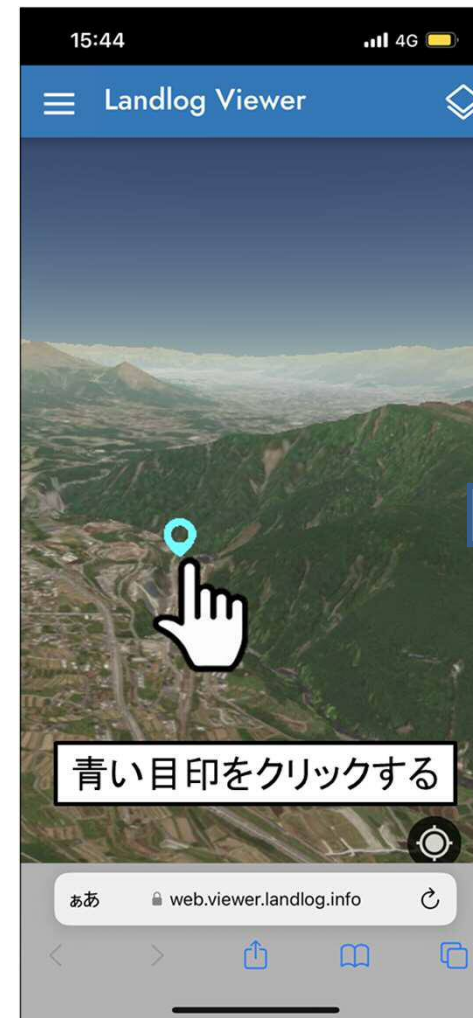
# 立野ダムの貯水位の確認方法について

こちら(<https://web.viewer.landlog.info/datasets/iCo8pmQtDvNeNEpQLf1hLp>)をクリックし、ページ中央の青い目印をクリックしていただくことで、貯水位のグラフがご覧いただけます。

## パソコンでご覧いただく場合

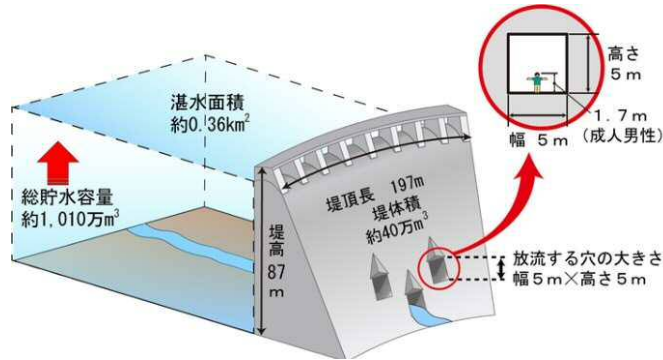


## スマートフォンでご覧いただく場合

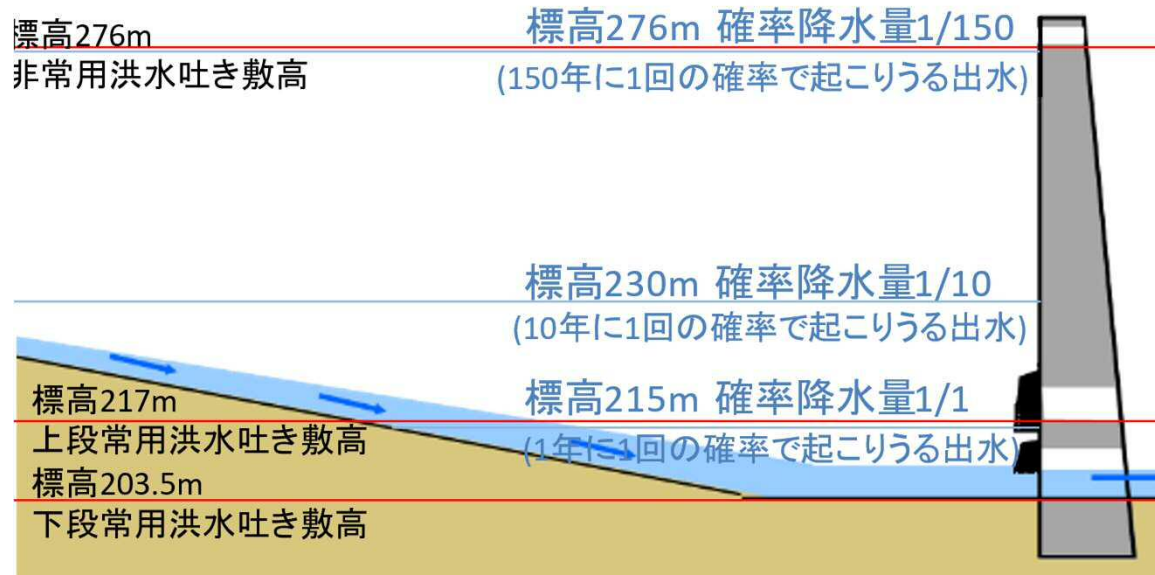


# 立野ダムの貯水位のイメージについて

ダムと貯水位の関係について模式的に表すと、  
以下のようなイメージになります。



イメージ図1 立野ダムの形状・大きさ



イメージ図2 各確率降水量時の貯水位標高 (m)



現在の立野ダムの貯水位はこちらから！

<https://web.viewer.landlog.info/datasets/iCo8pmQtDvNeNEpQLf1hLp>