

下笠ダムアオコ発生状況 [H20.09.05 12時現在]



『ダム右岸よりダム湖を望む』



『7k200付近右岸より望む』




下笠ダムアオコ発生状況 [H20.09.05 12時現在]



『新池の山橋より下流を望む』




『川畑橋より下流を望む』



『川畑橋より上流を望む』

下笠ダムアオコ発生状況 [H20.09.05 12時現在]



『川畑橋より下流を望む』



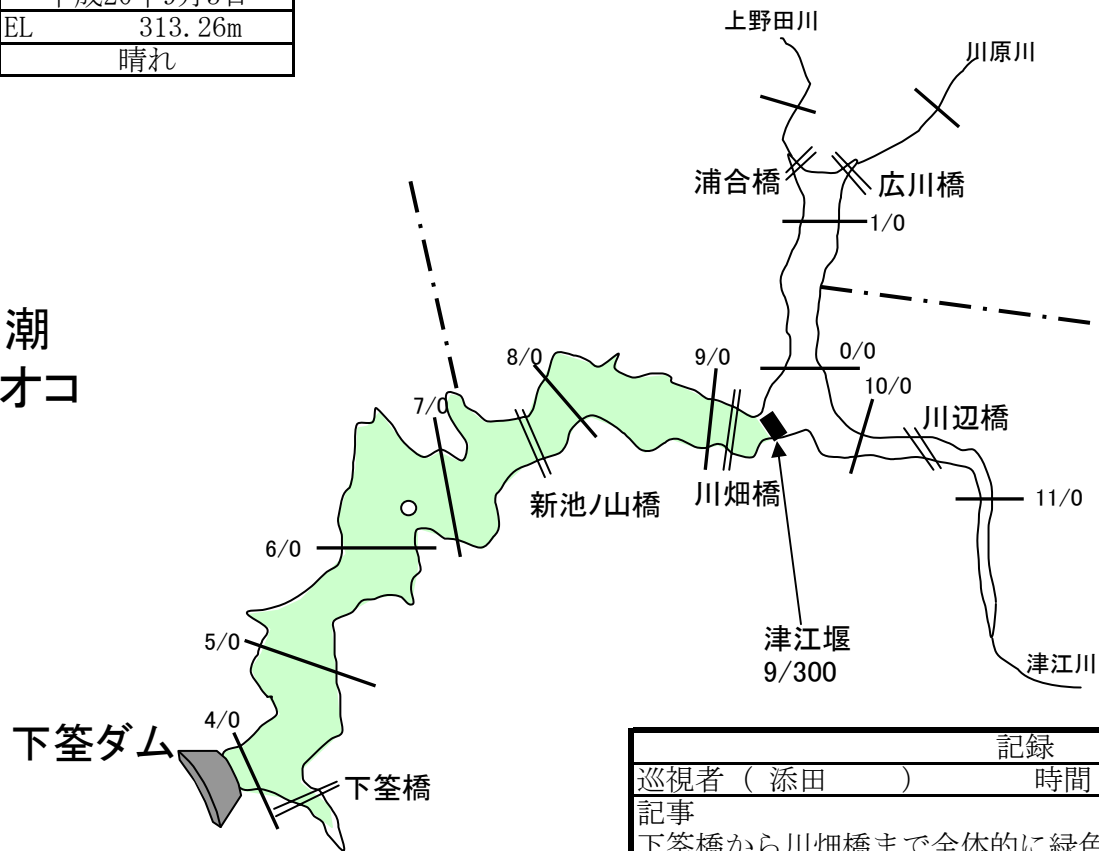
流入水との境界

『川畑橋より上流を望む』

下釜ダム水質観測野帳

年月日	平成20年9月5日
貯水位	EL 313.26m
天候	晴れ

- : 赤潮
- : アオコ



支所長	係長	担当

記録	
巡視者 (添田)	時間 11:00 ~ 12:00
記事 下釜橋から川畑橋まで全体的に緑色	