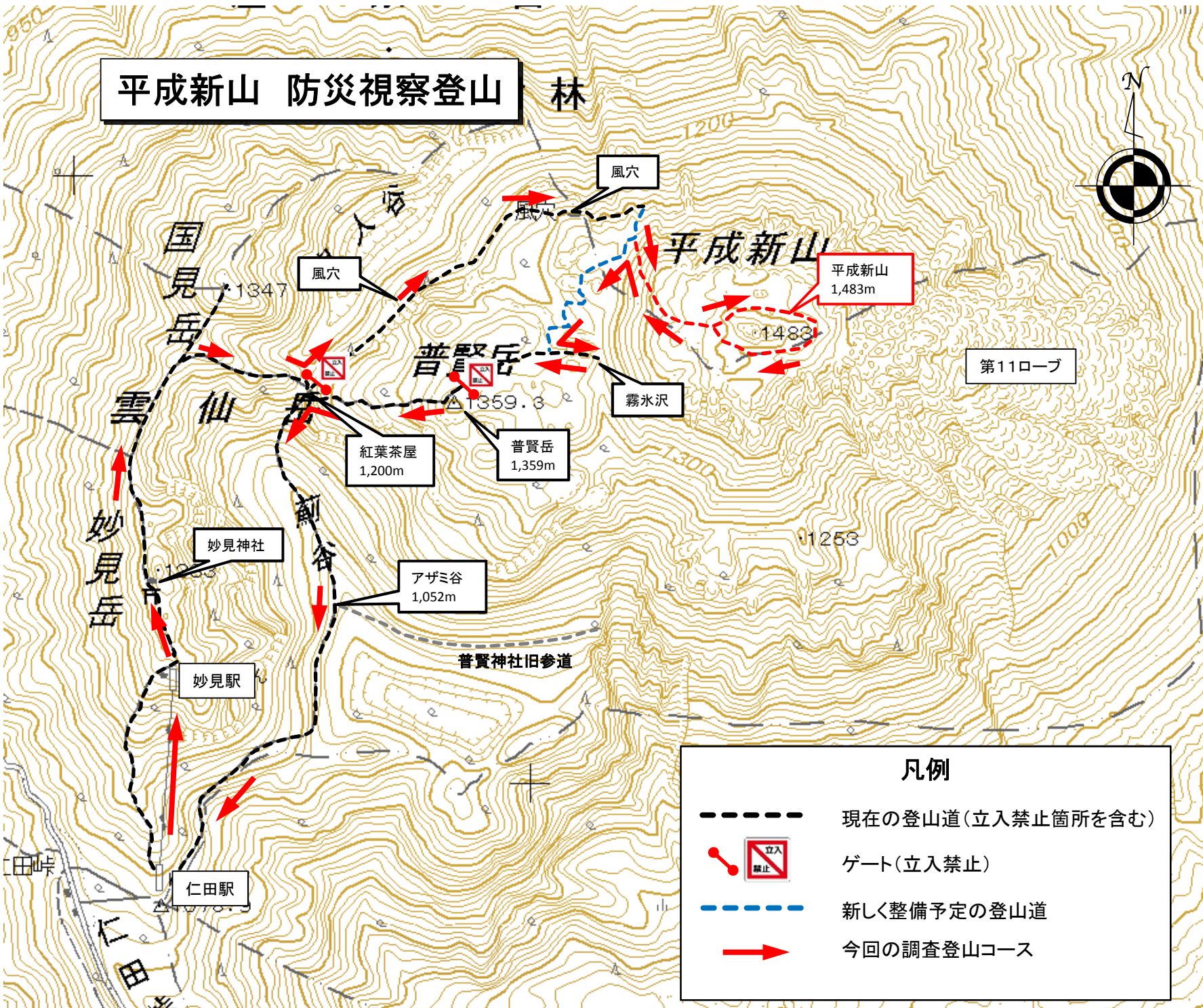






# 平成新山 防災視察登山 林



### 凡例

-  現在の登山道(立入禁止箇所を含む)
-  ゲート(立入禁止)
-  新しく整備予定の登山道
-  今回の調査登山コース



島原市

中尾川

水無川

眉山

千本木

垂木台地

おしが谷

稲生山

水無川

貝野岳

平成新山 (1,483m)

第11ロープ

赤松谷

霧氷沢

風穴

普賢岳 (1,359m)

風穴

国身岳 (1,347m)

紅葉茶屋 (1,200m)

アザミ谷 (1,052m)

妙見岳 (1,333m)

妙見神社

妙見駅