

平成25年5月17日  
国土交通省八代河川国道事務所

## 球磨川重要水防区間の出水期前合同巡視を実施します

国土交通省八代河川国道事務所では出水期を目前に控え、球磨川水系の直轄管理区間における、堤防、河川管理施設等水防上重要な区間、施設等について、水防管理団体（県、関係市町村等）等と合同で巡視し、重要水防箇所の周知及び水防に必要な情報交換並びに現地の状況把握を行うことで、洪水時に迅速かつ的確な水防活動が図られるよう実施するものです。

### 実施要領

1. 実施日時 平成25年5月22日（水）  
9時から15時30分まで

2. 実施要領及び巡視経路及び時間  
詳細は別紙のとおり

3. 参加機関 国、県、市町村  
詳細は別紙のとおり

問い合わせ先	国土交通省 八代河川国道事務所
	Tel 0965-32-4135（代表）
	河川管理課長 久保田 孝行（内線 331）
	（窓口）建設専門官 武下 伸章（内線 401）

# 球磨川重要水防区間の出水期前合同巡視について

国土交通省八代河川国道事務所

## 1. 目的

出水期を控え、球磨川水系の直轄管理区間における、堤防、河川管理施設、許可工作物など水防上重要な区間、施設等について、八代河川国道事務所と水防管理団体（県、関係市町村など）及び水防団が合同で巡視し、重要水防箇所の周知及び水防に必要な情報交換並びに現地の状況把握を行うことで、洪水時に迅速かつ的確な水防活動が図られるよう実施するものです。

（球磨川水防連絡会規約第3条）

### ○出水期間

球磨川 6月1日～10月31日

## 2. 実施日

平成25年5月22日（水）

## 3. 実施要領

球磨川を八代出張所管理区間と人吉出張所管理区間の中流域及び上流域の3班に分けて、車で移動しながら巡視します。

巡視箇所は球磨川重要水防箇所等より選定し当日説明致します。

### 八代出張所管内

集合場所	国土交通省 八代河川国道事務所（八代市萩原町）
集合時間	9時00分
説明、巡視	9時00分～12時00分

### 人吉出張所管内（中流域）

集合場所	国土交通省 人吉出張所（人吉市下青井町）
集合時間	9時30分
説明、巡視	9時30分～12時00分

### 人吉出張所管内（上流域）

集合場所	球磨川左岸堤防明はた橋付近高水敷（あさぎり町深田南）
集合時間	13時30分
説明、巡視	13時30分～15時30分

- 八代出張所管理区間 左岸 八代市～芦北町 (距離標 0 k 0 0 0～4 2 k 8 0 0)  
右岸 八代市 (距離標 0 k 0 0 0～2 6 k 0 0 0)
- 人吉出張所管理区間 左岸 球磨村～湯前町 (距離標 4 2 k 8 0 0～9 1 k 1 0 0)  
右岸 球磨村～水上村 (距離標 2 6 k 0 0 0～9 1 k 1 0 0)

#### 4. 参加機関

球磨川水防連絡会

(会長 九州地方整備局 八代河川国道事務所長)

九州地方整備局 八代河川国道事務所

九州地方整備局 川辺川ダム砂防事務所

熊本県 八代地域振興局

熊本県 芦北地域振興局

熊本県 球磨地域振興局

熊本県 市房ダム管理所

八代市

人吉市

芦北町

錦町

あさぎり町

多良木町

湯前町

球磨村

相良村

水上村

#### 5. 参加人員 (予定)

**八代出張所管内** (参加予定 22人)

八代地域振興局、芦北地域振興局、八代市、芦北町、八代河川国道事務所

**人吉出張所管内 (中流域)** (参加予定 20人)

球磨地域振興局、人吉市、錦町、球磨村、相良村、川辺川ダム砂防事務所、八代河川国道事務所

**人吉出張所管内 (上流域)** (参加予定 32人)

球磨地域振興局、市房ダム管理所、あさぎり町、多良木町、湯前町、水上村、八代河川国道事務所

## H25年度 河川合同巡視経路【八代出張所管内】

巡視日時：平成25年5月22日(水) 9:00～12:00

集合場所：国土交通省 八代河川国道事務所

番号	到着時間	出発時間	駐車場所	巡視場所				摘要
				地名	河川名	右左岸	距離標	
		9:15	国土交通省 八代河川国道事務所					
①	9:30	9:40	八代市新開町 (漁港附近)	八代市 <sup>シンカイマチ</sup> 新開町	前川	右岸	1k100	陸閘
②	9:45	9:55	八代市中北町	八代市 <sup>ナカキタマチ</sup> 中北町	前川	左岸	1k600 ～1k800	水防資材備蓄場所
③	10:05	10:15	八代市鼠蔵町	八代市 <sup>ソノウマチ</sup> 鼠蔵町	球磨川	右岸	1k000 ～1k300	護岸・宅地嵩上(H21完)
④	10:20	10:30	八代市植柳新町 (中川原排水樋管附近)	八代市 <sup>ウヤナギンマチ</sup> 植柳新町	球磨川	右岸	2k900	内水被害
⑤	10:35	10:45	八代市植柳新町 (八の字堰附近)	八代市 <sup>ウヤナギンマチ</sup> 植柳新町	球磨川	右岸	3k600 ～3k800	河床洗掘
⑥	11:15	11:25	【対岸】八代市坂本町合志野	八代市坂本町藤本 ～坂本町 <sup>オオカド</sup> 大門	球磨川	右岸	17k900 ～19k100	護岸・宅地嵩上(H24迄完成箇所) 重要水防箇所(重点区間)
⑦	11:45	11:55	八代市古麓町 (イチョウの木附近)	八代市 <sup>フルフモロマチ</sup> 古麓町	球磨川	右岸	6k500 ～8k000	重要水防箇所(B区間)
	12:00		国土交通省 八代河川国道事務所					

# 平成25年度 河川合同巡視経路(八代出張所管内)

巡視日時：平成25年5月22日(水) 9:00~12:00  
 集合場所：国土交通省 八代河川国道事務所

(球磨川下流)

八代河川国道事務所

⑦萩原地区

①新開町陸閘

②中北地区資材置場

⑤植柳新町地区

④植柳新町地区

③鼠蔵地区

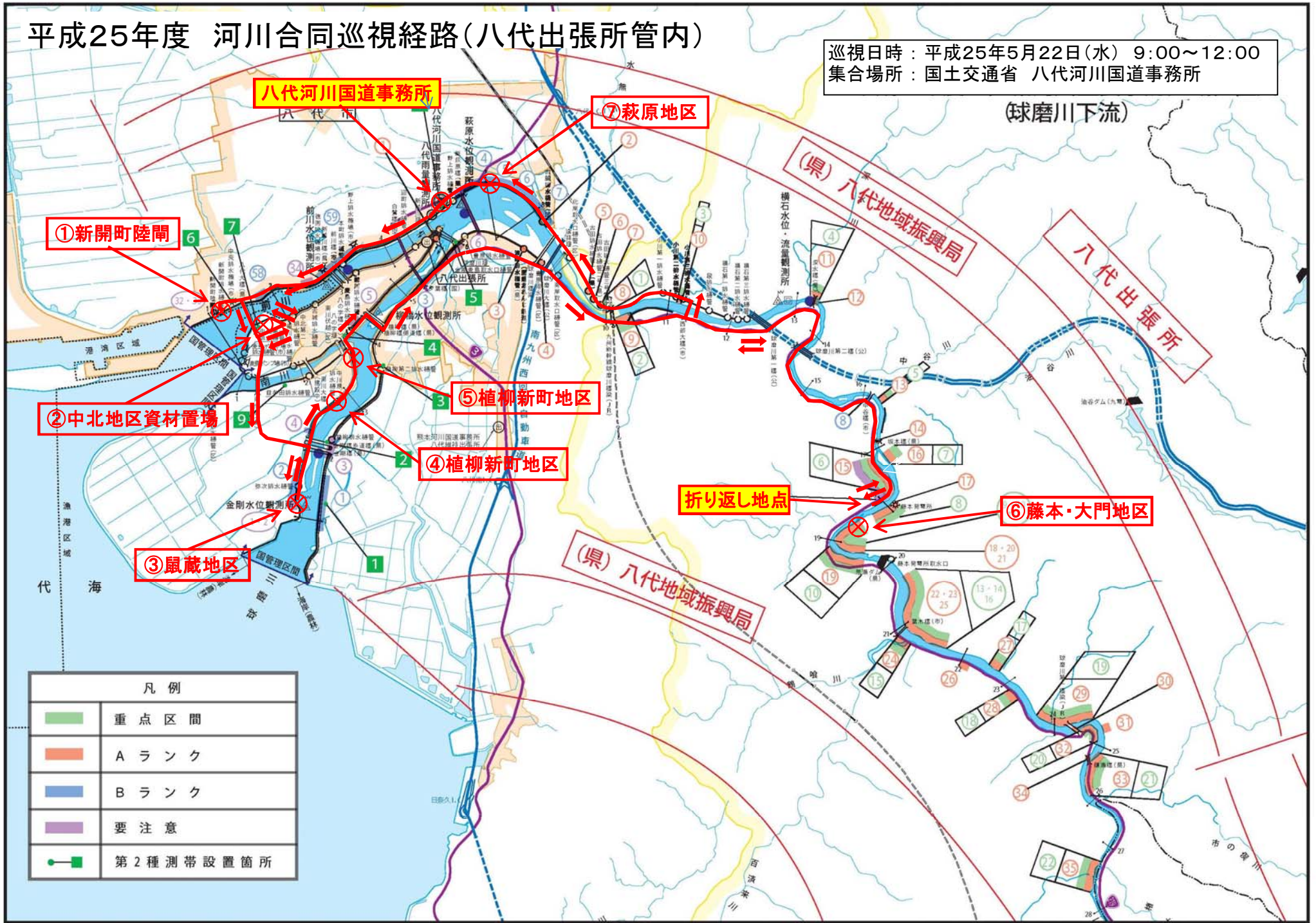
折り返し地点

⑥藤本・大門地区

(県) 八代地域振興局

八代出張所

凡例	
	重点区間
	A ランク
	B ランク
	要注意
	第2種測帯設置箇所



# 球磨川合同巡視経路(人吉出張所管内)

中流域

平成25年5月22日(水) 9時30分～12時00分

①集合 9:30～9:40

【国土交通省 人吉出張所】

概要説明

②小川合流点付近 9:55～10:10

【球磨川右岸】

A47 球磨村渡<sup>ワタリ</sup>(53k450～53k480)  
〔無堤地区(堤防高、堤防断面不足)〕

③渡地区堤防 10:20～10:25

【球磨川右岸】

球磨村渡(53k600付近)

④中川原公園 10:45～10:55

【球磨川左岸】

A50 人吉市灰久保町<sup>ハイクボ マチ</sup>(61/090～61k160)  
〔無堤地区〕

⑧解散 12:00

【国土交通省 人吉出張所】

解散

⑦構造改善センター上流 11:35～11:45

【川辺川右岸】

B67 相良村柳瀬<sup>ヤナセ</sup>(1/500～2k050)  
〔河道断面不足〕

⑥鳩胸川合流点付近<sup>ハトムネカワ</sup> 11:15～11:25

【球磨川左岸】

A50 錦町西(64/600～64k800)  
〔無堤地区(堤防高、堤防断面不足)〕

⑤中川原公園 10:55～11:05

【球磨川右岸】

B22 人吉市九日町<sup>ユノカマチ</sup>(61/100～61k900)  
〔河道断面不足〕  
B24 水の手橋(61k860)  
〔河道断面不足〕

# 人吉出張所管内(中流域) 巡視箇所

山江村

凡 例	
	A ランク
	B ランク
	要注意区間
	重点区間
	第2種側帯設置箇所
	水防倉庫

人吉出張所

⑦構造改善センター上流 (B67)

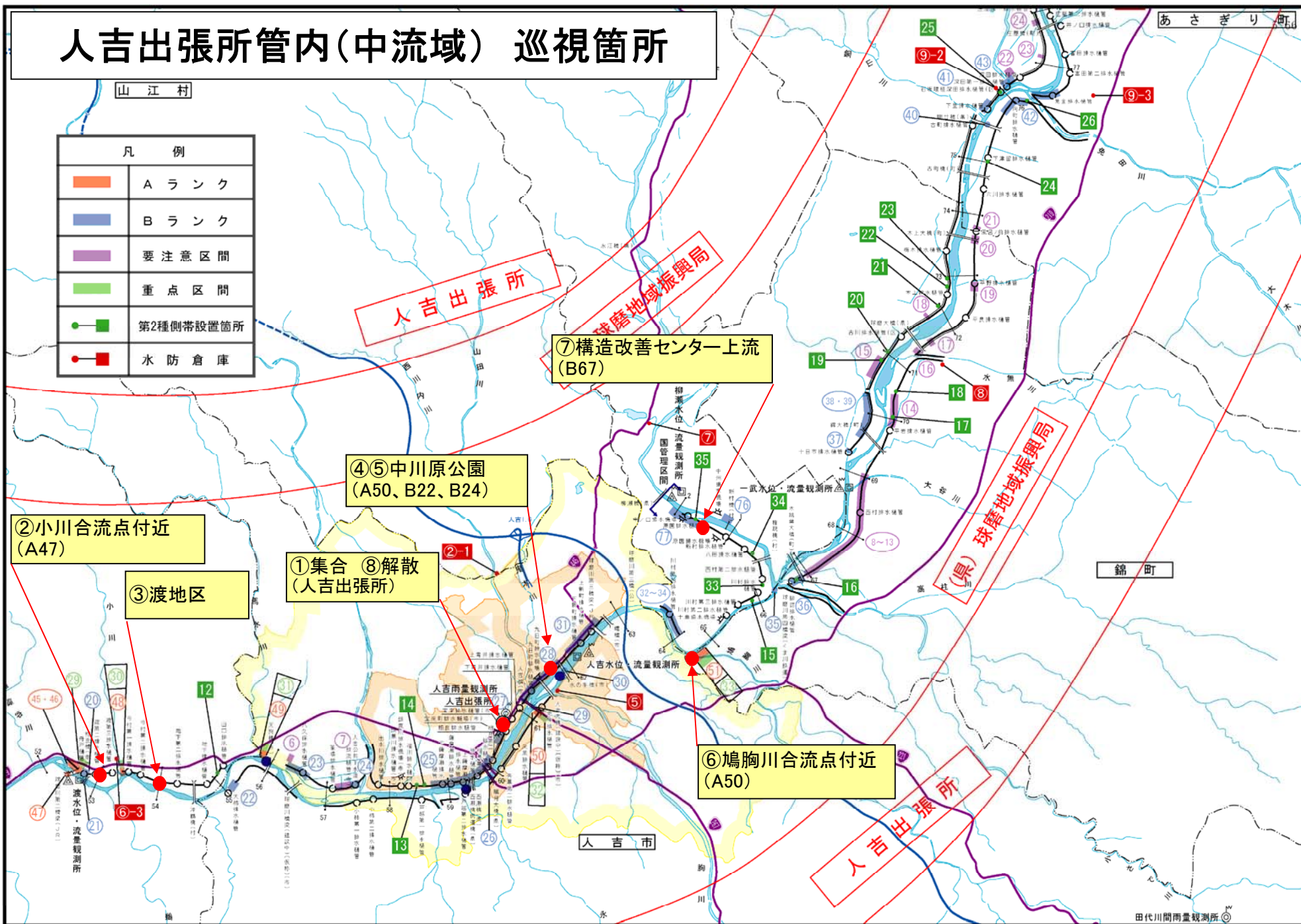
④⑤中川原公園 (A50、B22、B24)

②小川合流点付近 (A47)

③渡地区

①集合 ⑧解散 (人吉出張所)

⑥鳩胸川合流点付近 (A50)



# 球磨川合同巡視経路(人吉出張所管内)

上流域

平成25年5月22日(水) 13時30分～15時30分

①集合 13:30

【球磨川左岸堤防(あさぎり町)】  
[明はた橋付近高水敷]  
概要説明



②明はた橋付近 13:35～13:45

【球磨川左右岸】  
B32 明はた橋  
[河道断面不足]  
B33 ～ B35 あさぎり町深田、免田東  
[河道断面不足]



③川瀬橋付近 13:55～14:05

【球磨川左岸】  
B36 ～ B37、B39～B40  
あさぎり町川瀬  
[河道断面不足]  
B38 川瀬橋  
[桁下高不足、河道断面不足]



④中島橋付近 14:10～14:20

【球磨川両岸】  
B41、B43～B45  
あさぎり町川瀬、須恵  
[河道断面不足]  
B42 中島橋  
[桁下高不足]



⑤王宮橋付近 14:25～14:35

【球磨川右岸】  
B48 多良木町黒肥地<sup>クワヒジ</sup>  
[河道断面不足]  
B49 王宮橋<sup>オウグウハン</sup>  
[河道断面不足]



⑨解散 15:30

【⑦佐本橋付近】

現地解散

⑧佐本橋付近 15:20～15:30

【球磨川両岸】  
A58 湯前町湯前  
[無堤地区(堤防高不足、堤防断面不足)]  
A59 湯前町湯前  
[河道断面不足、堤防高不足、堤防断面積不足)]  
B61 水上村水上  
[河道断面不足、堤防断面積不足]  
B62 水上村水上  
[河道断面不足]  
B63 水上村水上  
[河道断面不足、堤防高不足、堤防断面積不足)]



⑦鶴木橋付近 15:05～15:15

【球磨川両岸】  
A56 水上村水上  
[無堤地区(堤防高不足、堤防断面不足)]  
A57 鶴木橋  
[桁下高不足]  
B54 ～ B55 湯前町湯前  
[河道断面不足、堤防断面不足]  
B56 水上村水上  
[河道断面不足]

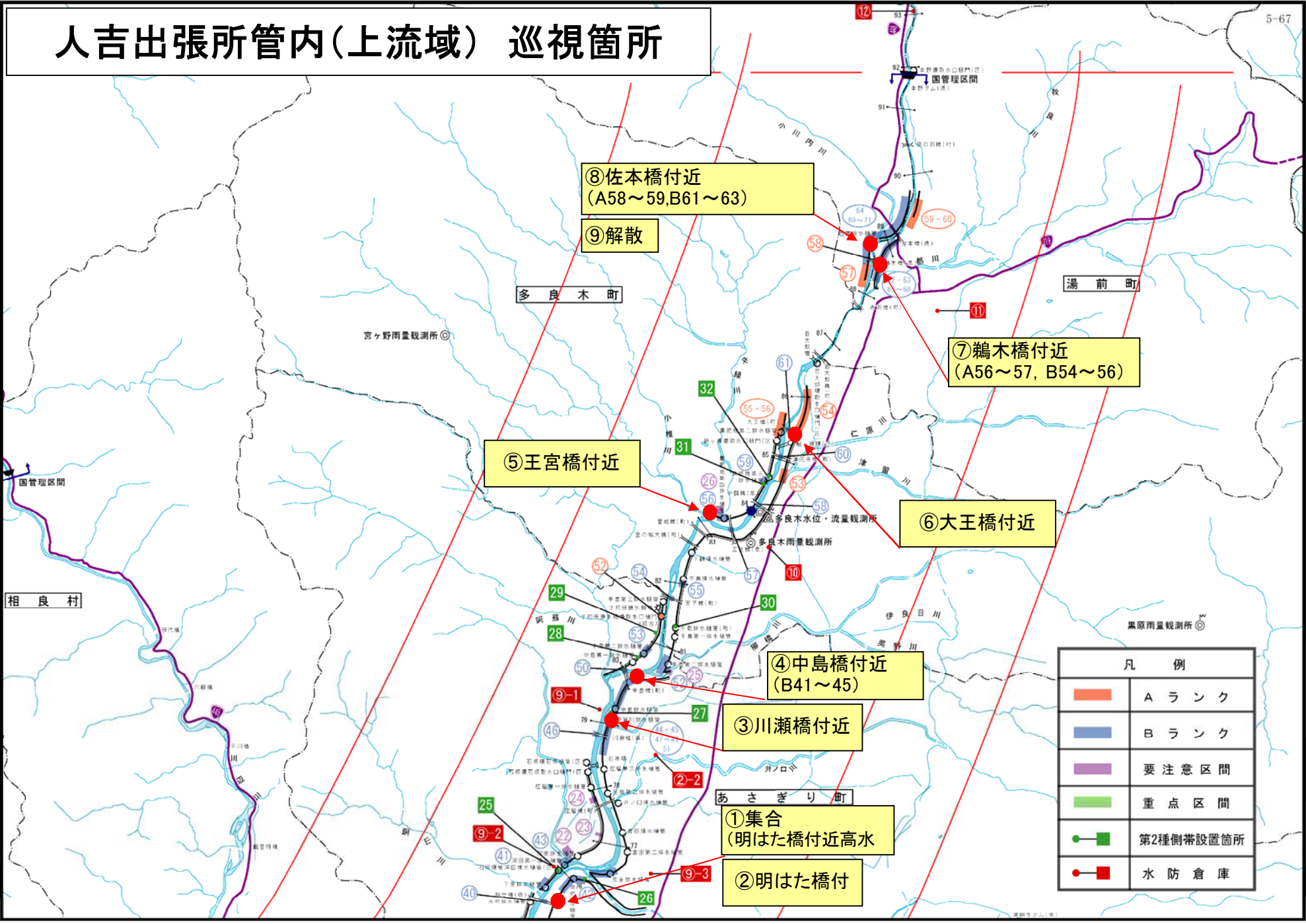


⑥大王橋付近 14:45～14:55

【球磨川両岸】  
A53、A55  
多良木町百太郎、黒肥地  
[無堤地区(堤防高不足、堤防断面不足)]  
A54 多良木町黒肥地  
堤防高不足、堤防断面不足  
B53 大王橋  
[桁下高不足]



# 人吉出張所管内(上流域) 巡視箇所



⑧佐本橋付近  
(A58~59, B61~63)

⑨解散

⑦鶺木橋付近  
(A56~57, B54~56)

⑤王宮橋付近

⑥大王橋付近

④中島橋付近  
(B41~45)

③川瀬橋付近

①集合  
(明はた橋付近高水)

②明はた橋付

凡 例	
	A ランク
	B ランク
	要注意区間
	重点区間
	第2種側帯設置箇所
	水防倉庫