

堤防の刈草を **無償で** お譲りします! 草堆肥・草マルチの材料をお探しの方へ朗報!!

八代河川国道事務所では、河川の適正な管理のため、年2回、球磨川の堤防除草を行っています。

この除草では、約400t(推計)の刈草が発生しますので、草堆肥、草マルチ農業や家庭菜園などの用で

現地まで取りに来て頂ける方に無償で提供いたします。

刈草の発生する時期

一回目刈り / 6月～8月

二回目刈り / 9月～12月

発生量(推計)

八代出張所 約200t

人吉出張所 約200t

刈草置き場

八代出張所 球磨川八代出張所管内

[クリック](#)

人吉出張所 球磨川人吉出張所管内

[クリック](#)

草堆肥と草マルチの作り方

[クリック](#)

刈草ロールはこれです!



直径50cm、長さ60cm、重さ20kg程度

注意!

刈草には、紙くず等の不純物が混じっている場合があります。

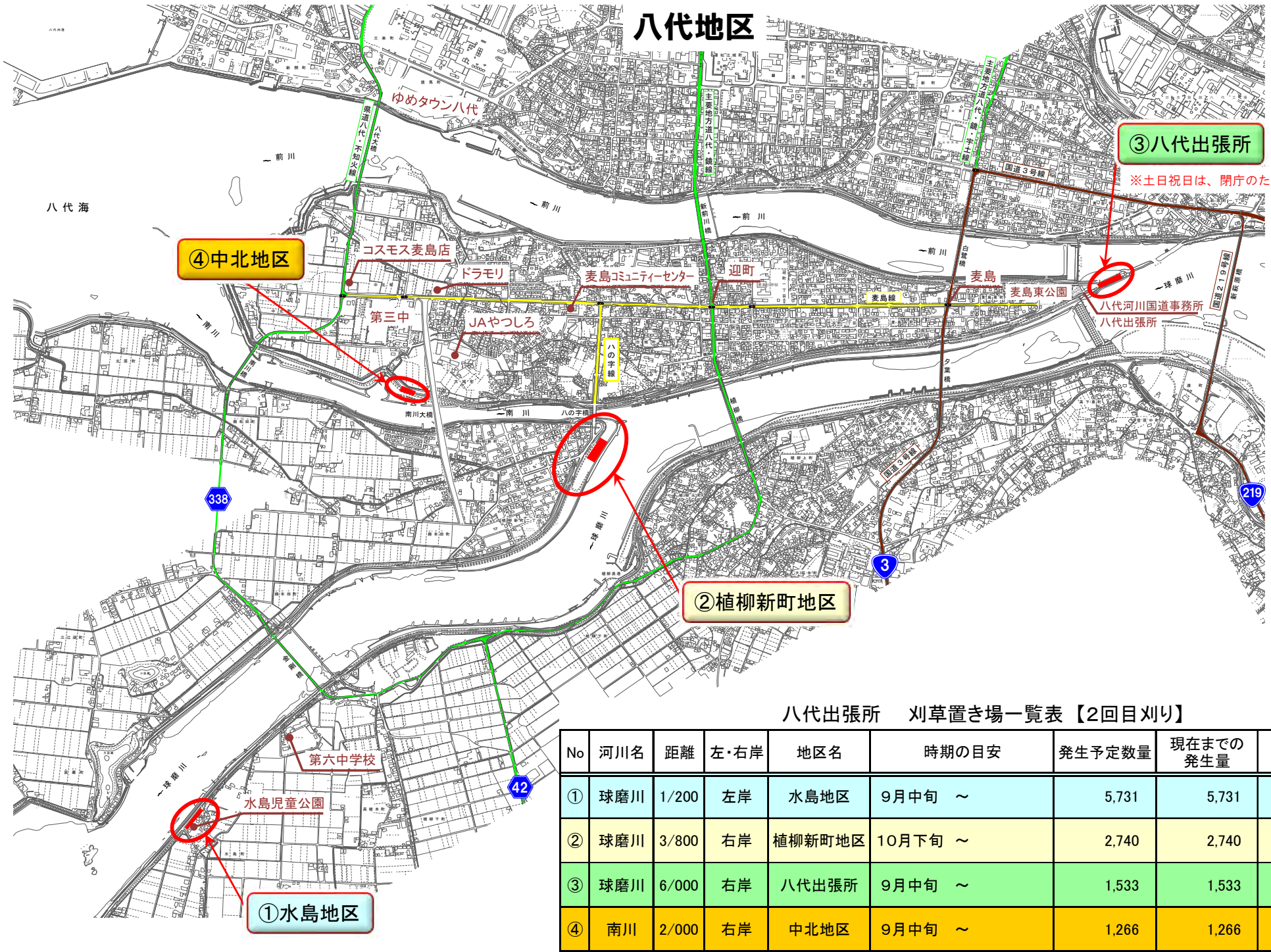
一度引き取られた刈草は返却できません。

数量に限りがあります。無くなり次第、終了となります。

積込作業や引き取り後の使用については、自己責任でお願いします。

自家での堆肥化、活用に取り組む農家、家庭菜園愛好家の方々に無償提供を行っているものであり、販売等への使用はお控えください。

八代地区



③八代出張所

※土日祝日は、閉庁のため作業できません。

④中北地区

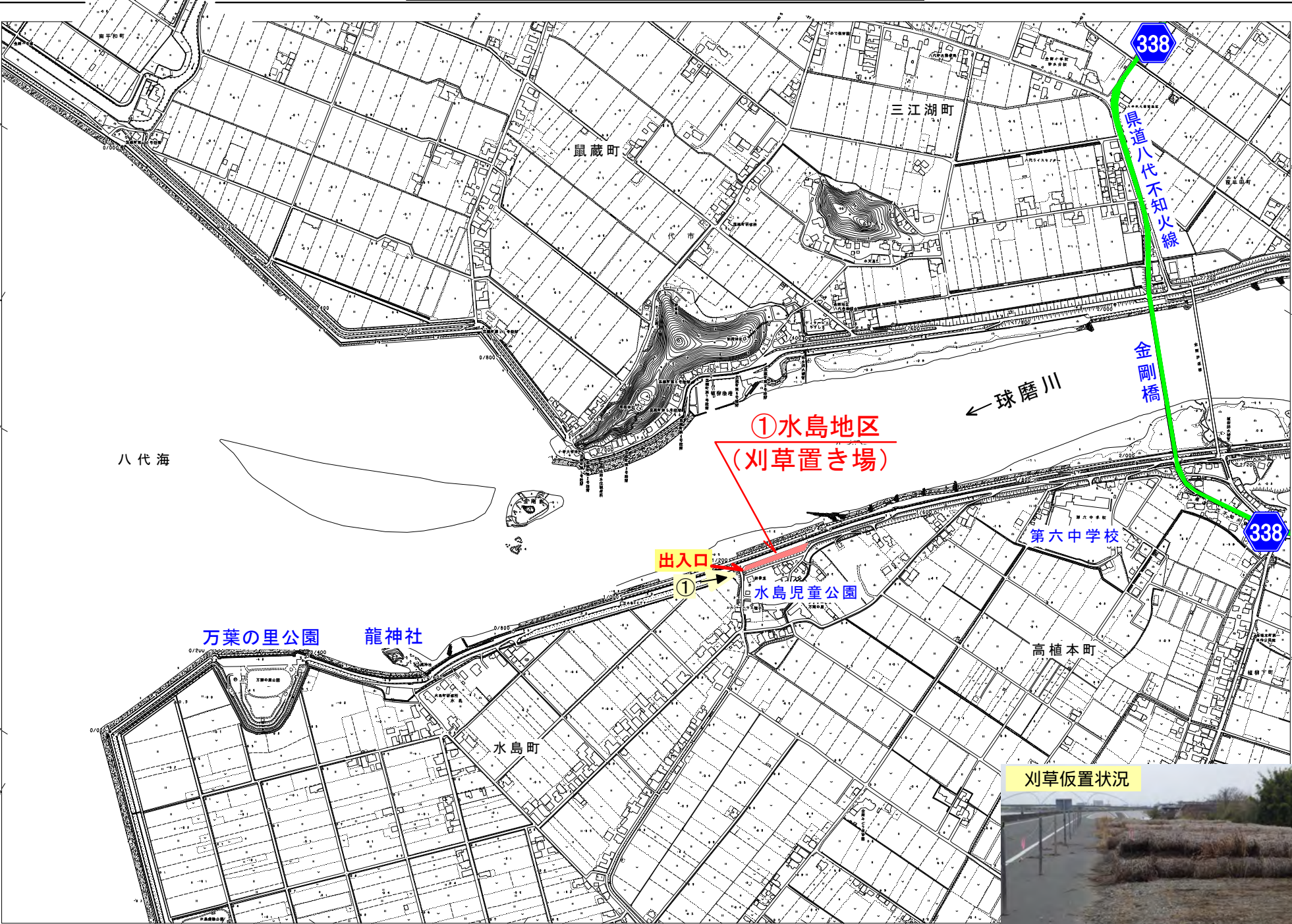
②植柳新町地区

①水島地区

八代出張所 刈草置き場一覧表【2回目刈り】

(単位:ロール)

No	河川名	距離	左・右岸	地区名	時期の目安	発生予定数量	現在までの発生量	2月9日現在残数量
①	球磨川	1/200	左岸	水島地区	9月中旬 ~	5,731	5,731	360
②	球磨川	3/800	右岸	植柳新町地区	10月下旬 ~	2,740	2,740	500
③	球磨川	6/000	右岸	八代出張所	9月中旬 ~	1,533	1,533	470
④	南川	2/000	右岸	中北地区	9月中旬 ~	1,266	1,266	560



記号

	球磨川	市道	市界
	国道338号	町界	町界
	県道840号	村界	村界
	町道840-1号	大字界	大字界
	町道840-2号	大字界	大字界
	町道840-3号	大字界	大字界
	町道840-4号	大字界	大字界
	町道840-5号	大字界	大字界
	町道840-6号	大字界	大字界
	町道840-7号	大字界	大字界
	町道840-8号	大字界	大字界
	町道840-9号	大字界	大字界
	町道840-10号	大字界	大字界
	町道840-11号	大字界	大字界
	町道840-12号	大字界	大字界
	町道840-13号	大字界	大字界
	町道840-14号	大字界	大字界
	町道840-15号	大字界	大字界
	町道840-16号	大字界	大字界
	町道840-17号	大字界	大字界
	町道840-18号	大字界	大字界
	町道840-19号	大字界	大字界
	町道840-20号	大字界	大字界
	町道840-21号	大字界	大字界
	町道840-22号	大字界	大字界
	町道840-23号	大字界	大字界
	町道840-24号	大字界	大字界
	町道840-25号	大字界	大字界
	町道840-26号	大字界	大字界
	町道840-27号	大字界	大字界
	町道840-28号	大字界	大字界
	町道840-29号	大字界	大字界
	町道840-30号	大字界	大字界
	町道840-31号	大字界	大字界
	町道840-32号	大字界	大字界
	町道840-33号	大字界	大字界
	町道840-34号	大字界	大字界
	町道840-35号	大字界	大字界
	町道840-36号	大字界	大字界
	町道840-37号	大字界	大字界
	町道840-38号	大字界	大字界
	町道840-39号	大字界	大字界
	町道840-40号	大字界	大字界
	町道840-41号	大字界	大字界
	町道840-42号	大字界	大字界
	町道840-43号	大字界	大字界
	町道840-44号	大字界	大字界
	町道840-45号	大字界	大字界
	町道840-46号	大字界	大字界
	町道840-47号	大字界	大字界
	町道840-48号	大字界	大字界
	町道840-49号	大字界	大字界
	町道840-50号	大字界	大字界

等高線

	5m
	10m
	20m
	30m
	40m
	50m
	60m
	70m
	80m
	90m
	100m

施設

	河川橋
	道路橋
	トンネル
	水路
	溝
	堤
	排水溝
	電力線
	電話線
	鉄道線
	国道
	県道
	市道
	町道
	市界
	町界
	村界
	支庁界
	県界

自然

	森林
	木
	田
	水田
	草地
	牧草地
	沼
	池
	湖
	河川
	川
	小川
	湧水

その他

	山頂
	峰
	尾根
	谷
	嶺
	崖
	堤
	溝
	道路
	鉄道線
	電力線
	電話線

八代海

① 水島地区 (刈草置き場)

出入口

水島児童公園

龍神社

万葉の里公園

高植本町

第六中学校

球磨川 ←

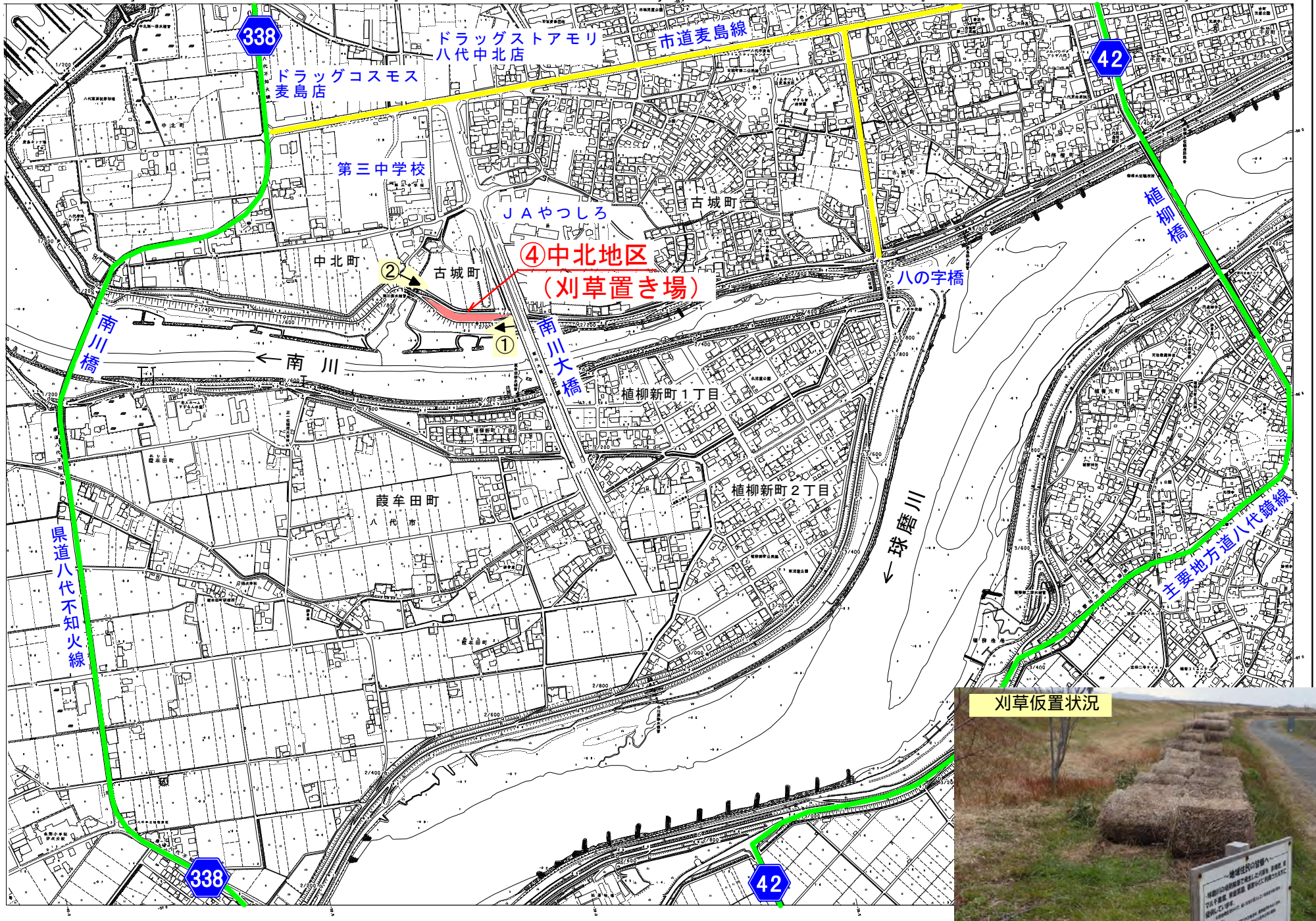
金剛橋

338

338



④ 南川 2/000 右岸 中北地区



記号	
	国道338号線
	国道42号線
	主要地方道八代線
	市道
	国道
	主要地方道
	市道
	河川
	橋
	道路
	建物
	田
	森林
	水域
	標高
	等高線
	標高
	標高
	標高
	標高
	標高
	標高
	標高
	標高
	標高
	標高
	標高



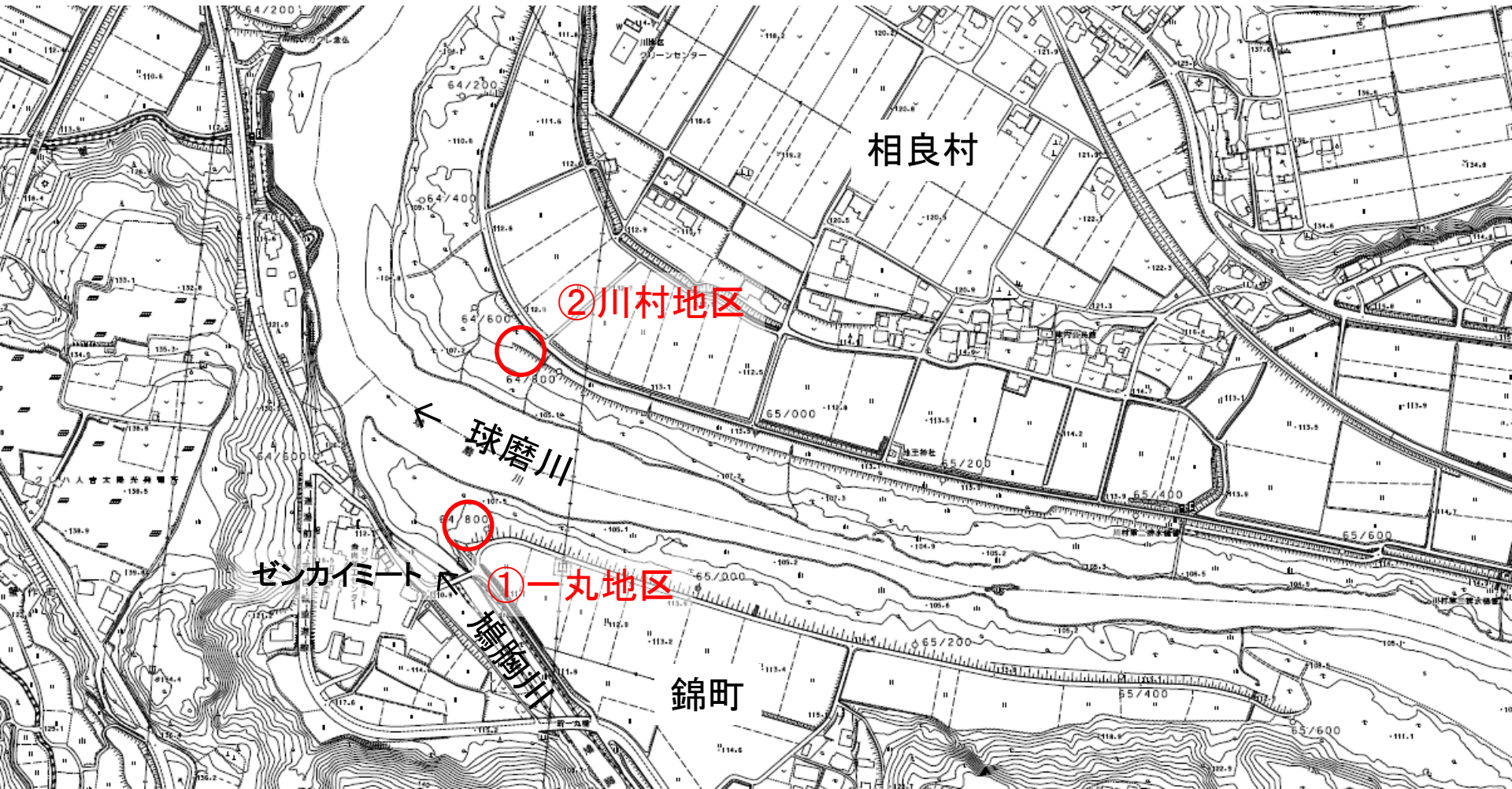
刈草仮置状況

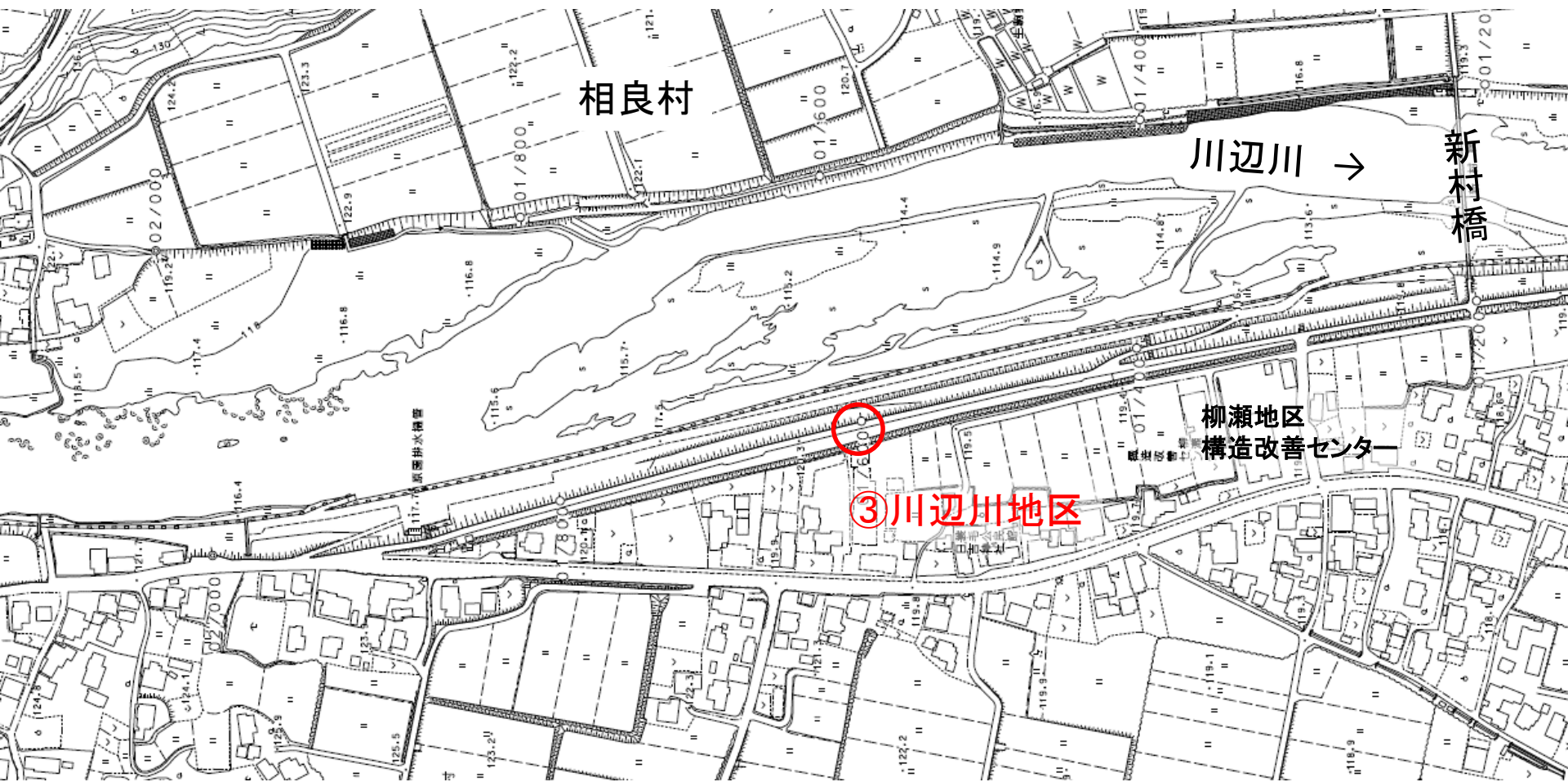
人吉出張所 刈草置き場一覧表【2回目刈り】 (単位:ロール)

No.	地区名	時期の目安	発生予定数量	現在までの発生量	2月9日現在残数量
①	一丸地区	R2.11.17	100	100	終了
②	川村地区	R2.11.18	210	210	終了
③	川辺川地区	R2.11.19	234	234	終了
④	川后島地区	R2.10.28	465	465	終了
⑤	錦地区	R2.10.26	294	294	終了
⑥	錦地区	R2.11.2	602	602	終了
⑦	錦地区	R2.10.23	251	251	終了
⑧	錦地区	R2.10.22	298	298	終了
⑨	深田地区	R2.10.15	260	260	終了
⑩	深田地区	R2.10.20	320	320	終了
⑪	深田地区	R2.9.29	263	263	終了
⑫	免田地区	R2.10.5	187	187	終了
⑬	須恵地区	R2.9.28	350	350	終了
⑭	須恵地区	R2.9.28	462	462	終了
⑮	多良木地区	R2.9.14	140	140	終了
⑯	多良木地区	R2.9.14	325	325	終了
⑰	多良木地区	R2.9.14	122	122	終了
⑱	湯前地区	R2.9.7	180	180	終了



刈草配布箇所位置図





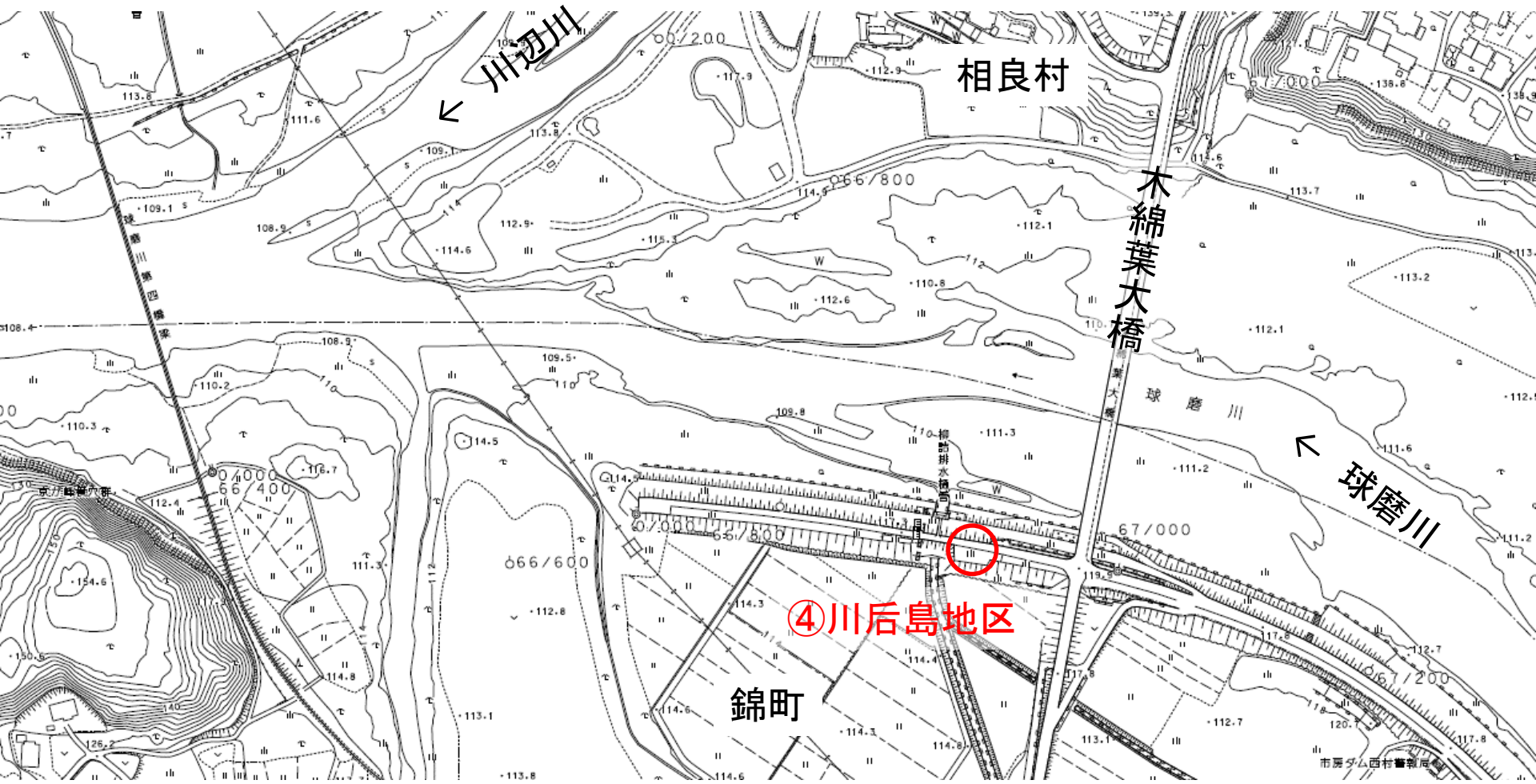
相良村

川辺川 →

新村橋

柳瀬地区
構造改善センター

③川辺川地区



川辺川

相良村

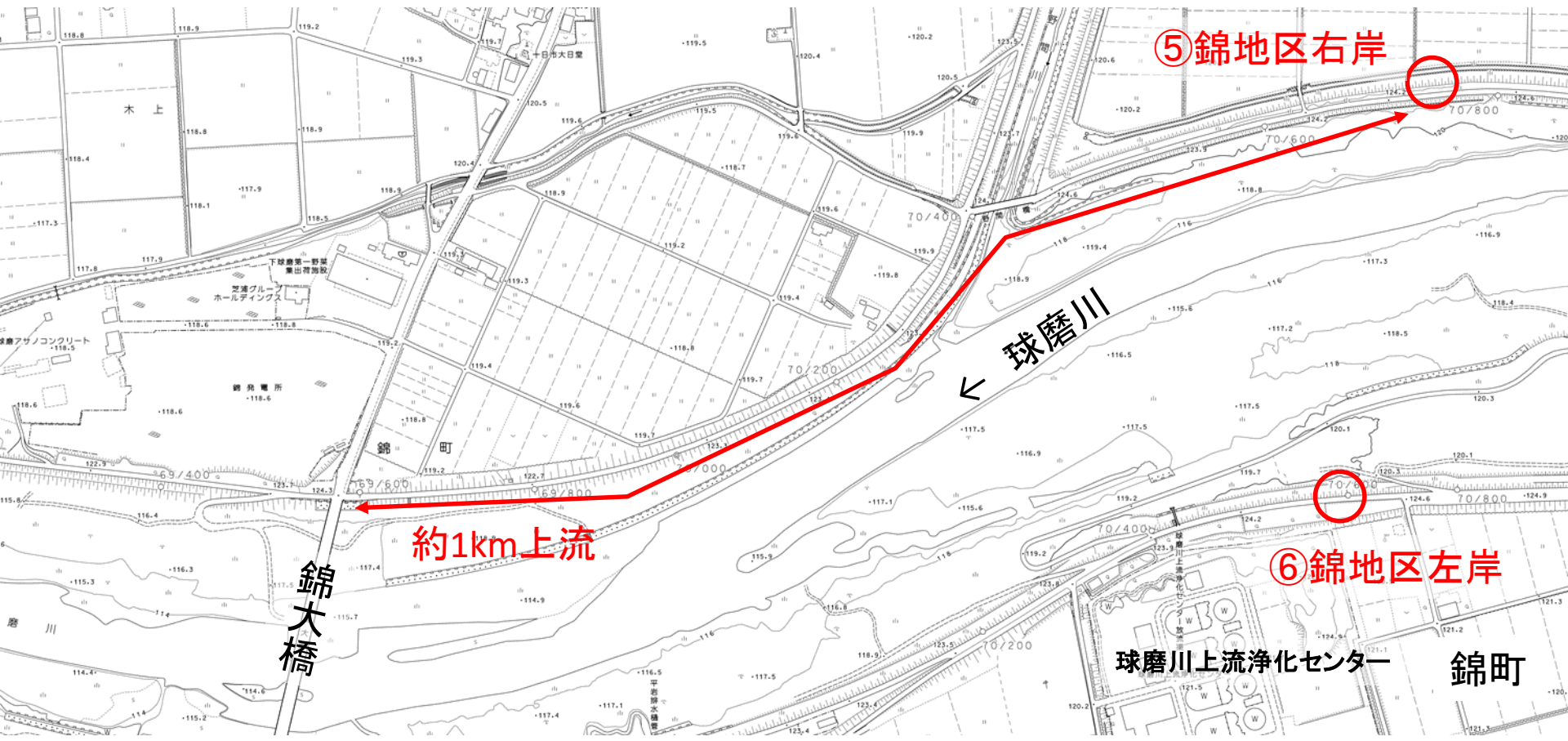
木綿葉大橋

球磨川

④川后島地区

錦町

市房山四村警察署



⑤ 錦地区右岸

約1km上流

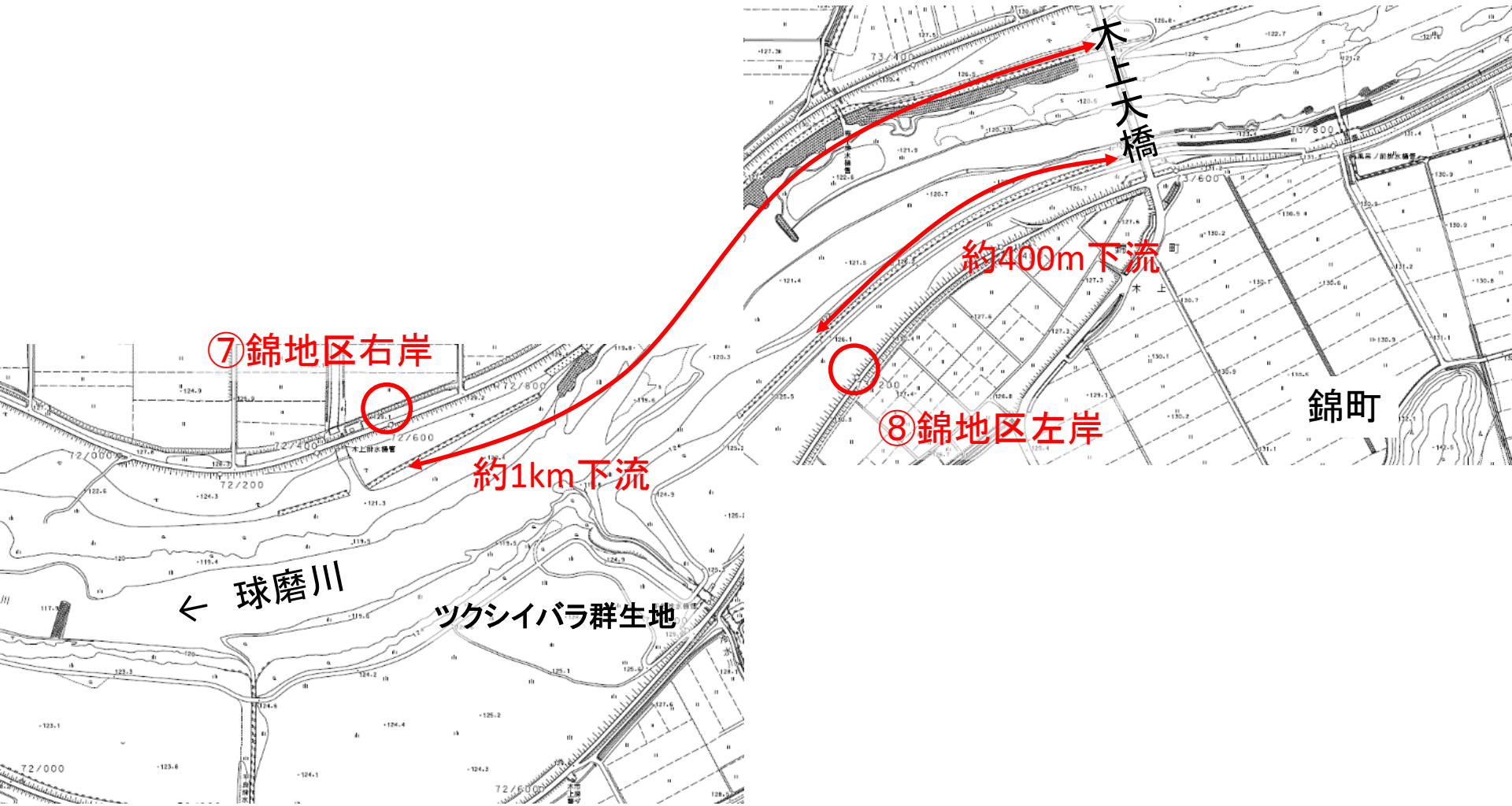
⑥ 錦地区左岸

球磨川

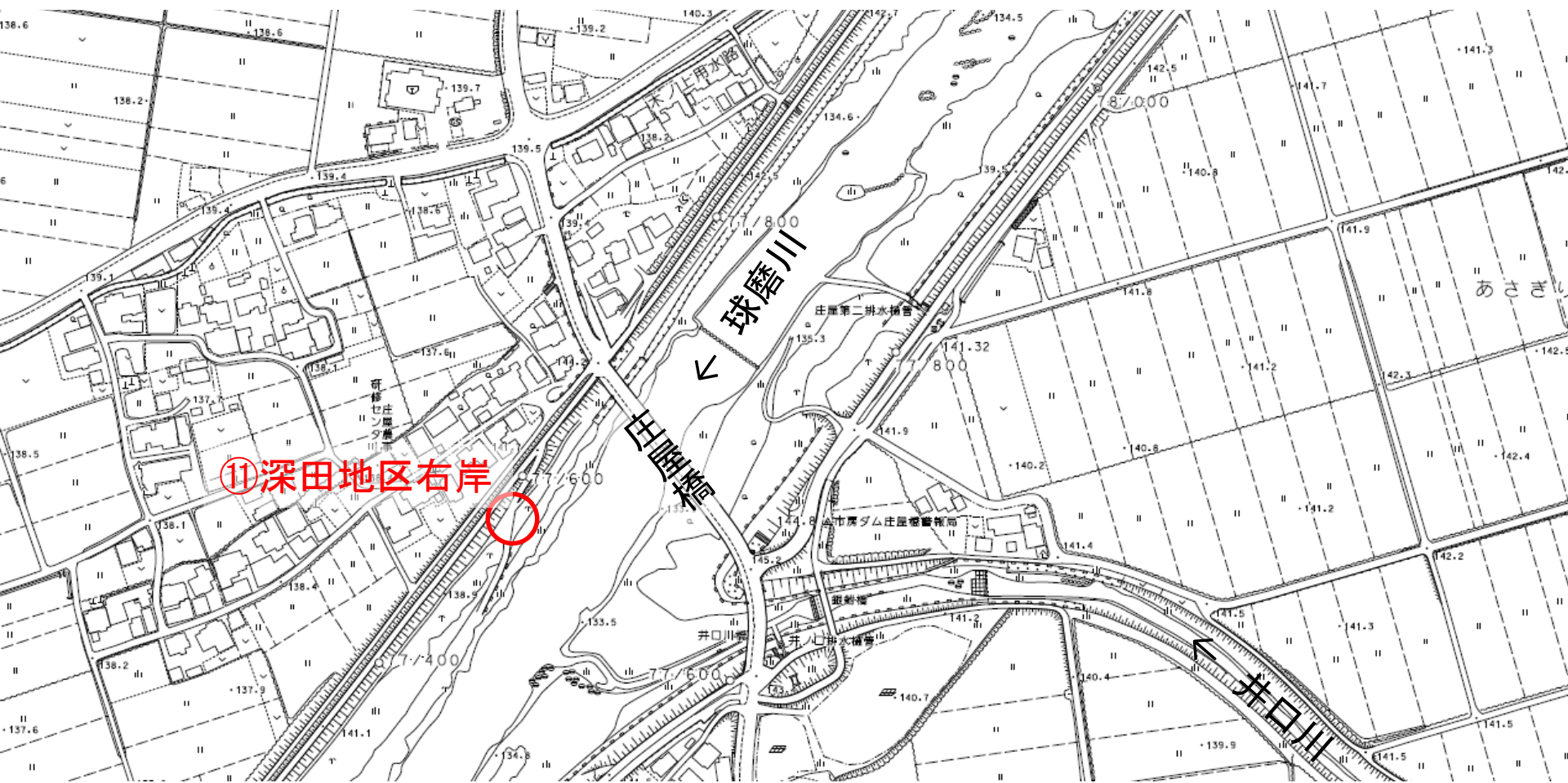
球磨川上流浄化センター

錦町

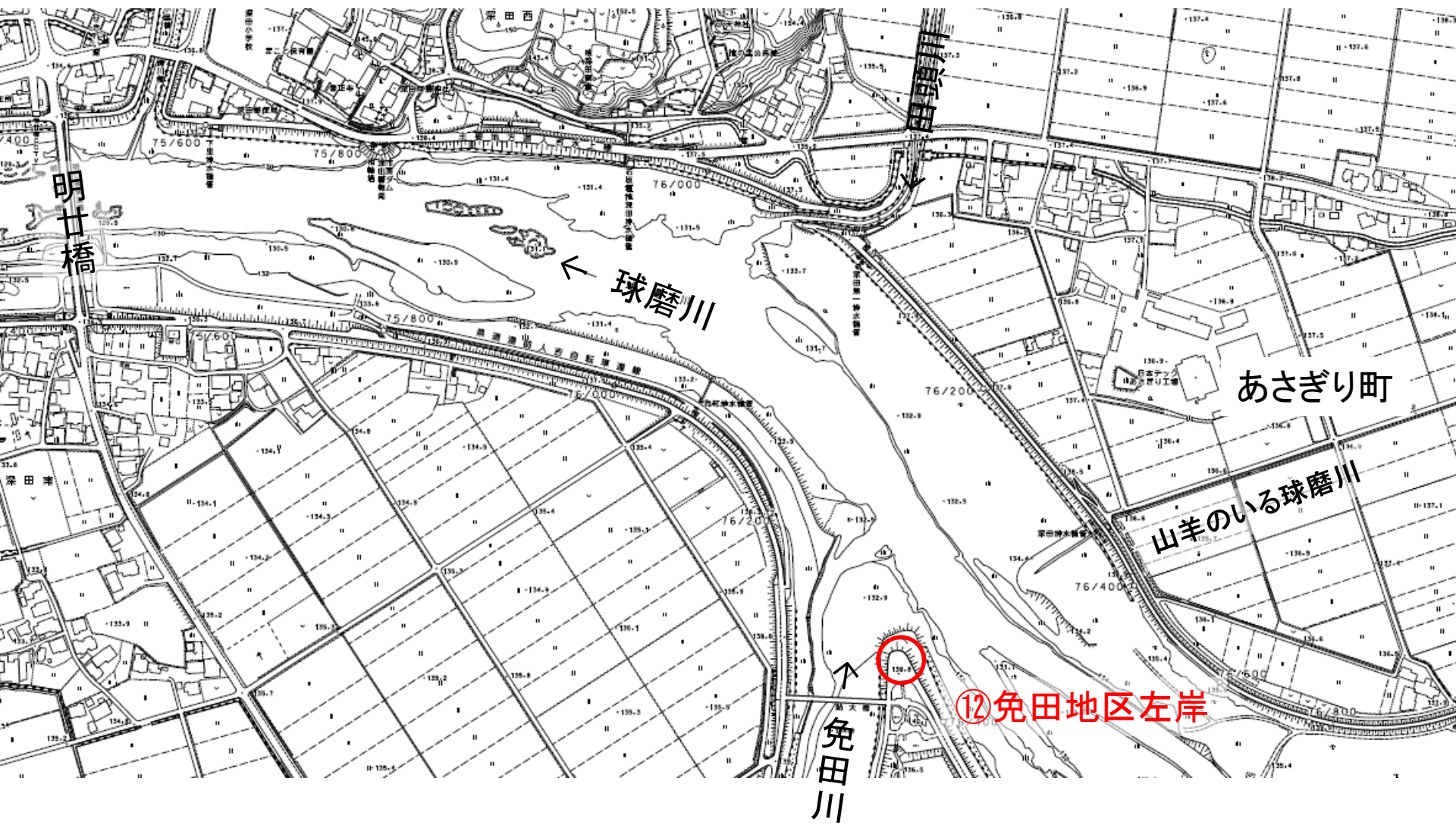
錦大橋



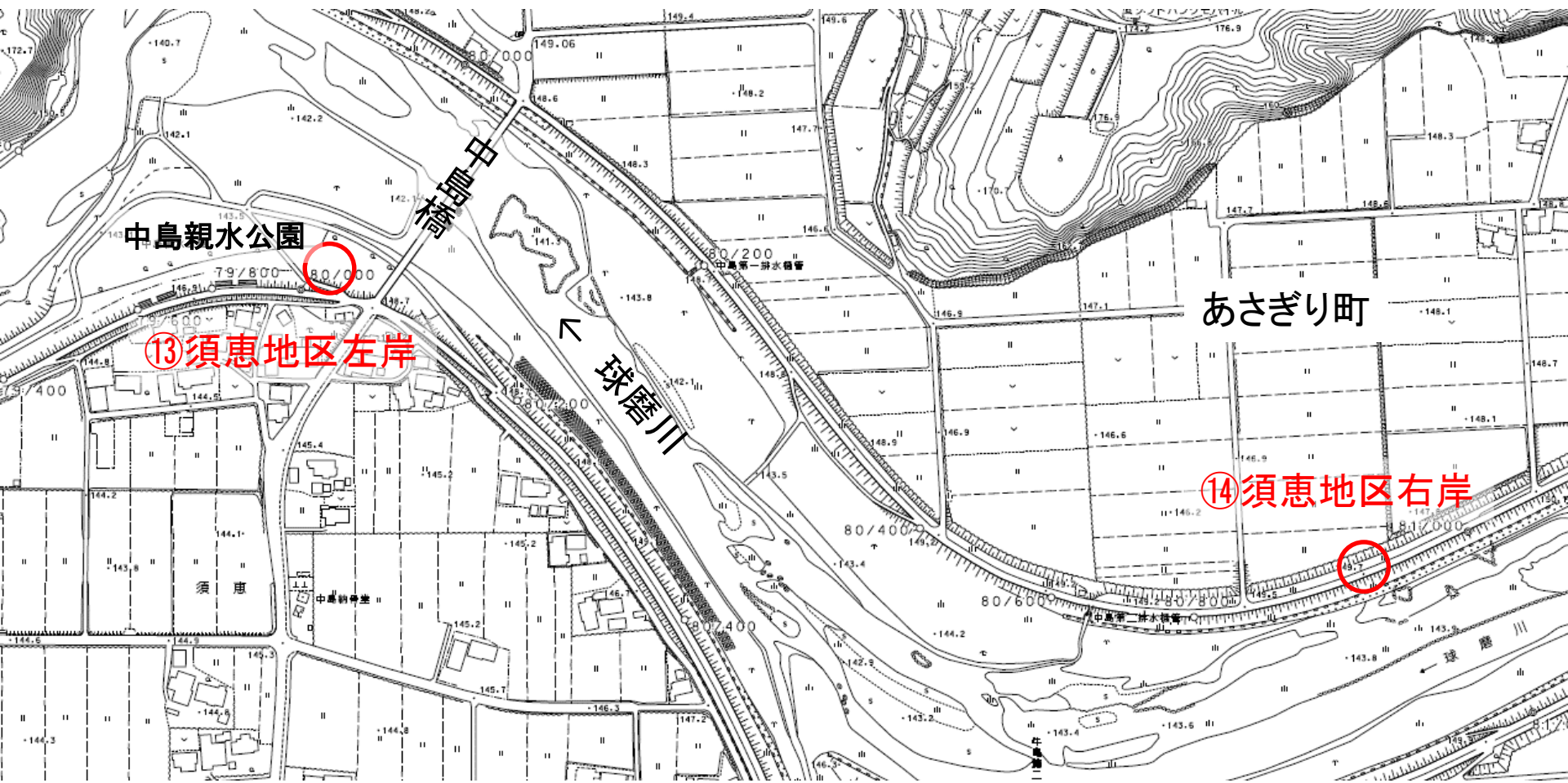




⑪深田地区右岸



⑫免田地区左岸





← 球磨川

里の城大橋

里城橋

← 牛繰川

⑮多良木地区左岸

集地第四排水溝

工富神社



⑩多良木地区右岸

⑪多良木地区左岸

多良木町

蓮花寺橋

中鶴橋

球磨川





水上村

鵜木橋

球磨川

⑱湯前地区左岸

湯前町

佐本橋