

平成28年5月18日
国土交通省九州地方整備局
八代河川国道事務所

球磨川出水期前の合同巡視を実施します ～球磨川重要水防区間について～

出水期を迎えるにあたり、国土交通省八代河川国道事務所では、球磨川水系の直轄管理区間（約9.1km）における、堤防、河川管理施設等水防上重要な区間、施設等について、水防管理団体（県、関係市町村等）等と合同で巡視し、重要水防箇所の周知及び水防に必要な情報交換並びに現地の状況把握を行い、洪水時に迅速かつ的確な水防活動が図られることを目的として実施します。

実施要領

1. 実施日時 平成28年5月23日（月）
午前9時から午後3時30分まで
2. 実施要領及び巡視経路及び時間 詳細は別紙のとおり
3. 参加機関 国、県（6機関）、市町村（10機関）
及び予定参加予定人数 延べ約80名
人数 詳細は別紙のとおり

問い合わせ先 国土交通省 八代河川国道事務所
☎ 0965-32-4135（代表）
河川管理課長 松山 兼二（内線 331）
（窓口）建設専門官 池田 忠（内線 401）

球磨川重要水防区間の出水期前合同巡視について

1. 目的

出水期を控え、球磨川水系の国土交通省管理区間における、堤防、河川管理施設、許可工作物など水防上重要な区間、施設等について、河川管理者（八代河川国道事務所）と水防管理団体（県、関係市町村など）及び水防団が合同で巡視し、重要水防箇所への周知及び水防に必要な情報交換並びに現地の状況把握を行うことで、洪水時に迅速かつ的確な水防活動が図られるよう実施するものです。

* 出水期間：球磨川6月1日～10月31日

2. 実施日

■平成28年5月23日（月）

3. 実施要領

球磨川を八代出張所管理区間と人吉出張所管理区間の中流域及び上流域の3班に分けて、車で移動しながら巡視します。

巡視箇所は球磨川重要水防箇所等より選定し当日説明致します。

■八代出張所管内

| | |
|------|----------------------------|
| 集合場所 | 国土交通省八代河川国道事務所 |
| 出発式 | 9時00分 ・挨拶：八代出張所長 |
| 合同巡視 | 9時20分～12時00分 ・説明：八代出張所長 |

■人吉出張所管内（中流域）

| | |
|------|---------------------------------|
| 集合場所 | 人吉市カルチャーパレス |
| 出発式 | 9時30分 ・挨拶：八代河川国道事務所長 人吉市長 |
| 合同巡視 | 9時40分～12時00分 ・説明：人吉出張所長 |

■人吉出張所管内（上流域）

| | |
|------|-----------------------------|
| 集合場所 | 明はた橋高水敷（あさぎり町・球磨川左岸） |
| 出発式 | 13時30分 ・挨拶：人吉出張所長 |
| 合同巡視 | 13時40分～15時30分 ・説明：人吉出張所長 |

■管理区間

- 八代出張所管理区間 球磨川左岸：八代市～芦北町（0k000～42k800）
球磨川右岸：八代市（0k000～26k000）
人吉出張所管理区間 球磨川左岸：球磨村～湯前町（42k800～91k100）
球磨川右岸：球磨村～水上村（26k000～91k100）

4. 参加予定機関

■球磨川水防連絡会

- 九州地方整備局 八代河川国道事務所
九州地方整備局 川辺川ダム砂防事務所
熊本県 県南広域本部
熊本県 県南広域本部芦北地域振興局
熊本県 県南広域本部球磨地域振興局
熊本県 市房ダム管理所
八代市
人吉市
芦北町
錦町
あさぎり町
多良木町
湯前町
球磨村
相良村
水上村
水防団

■八代出張所管内：約30名

- 県南広域本部、芦北地域振興局、八代市、芦北町、
八代河川国道事務所、水防団

■人吉出張所管内（中流域）：約30名

- 球磨地域振興局、人吉市、錦町、球磨村、相良村、
川辺川ダム砂防事務所、八代河川国道事務所、水防団

■人吉出張所管内（上流域）：約20名

- 球磨地域振興局、市房ダム管理所、あさぎり町、湯前町、多良木町、
水上村、八代河川国道事務所、水防団

平成28年度 球磨川重要水防区間の出水期前合同巡視
[人吉出張所管内(中流域)]

【目的】

出水期を控え、球磨川水系の直轄管理区間における、堤防、河川管理施設、許可工作物など水防上重要な区間、施設等について八代河川国道事務所と水防管理団体(県、関係市町村など)及び水防団が合同で巡視し、重要水防箇所の周知及び水防に必要な情報交換並びに現地の情報把握を行うことで、洪水時に迅速かつ的確な水防活動が図られるよう実施するものです。(球磨川水防連絡会規約3条)

【開催日時】

平成28年5月23日(月) 9:30～12:00

【出発式】

1. 挨拶 … 八代河川国道事務所長
… 人吉市長
2. 巡視経路説明 … 八代河川国道事務所 人吉出張所 管理第二係長

【合同巡視】

- 重要水防箇所 … 八代河川国道事務所 人吉出張所長
等の説明

球磨川合同巡視 経路(人吉出張所管内)

中流域

平成28年5月23日(月) 9時30分～12時00分

①集合 9:30～9:40

【人吉市 カルチャーパレス】
概要説明



②小川合流点付近 9:55～10:10

【球磨川右岸】
A39 球磨村渡(53k450～53k480)
〔無堤地区(堤防高、堤防断面不足)〕
・H25 導流堤
・H26 排水施設
・H24 排水ポンプ車稼働



③渡地区堤防・大柿地区 10:20～10:25

【球磨川右岸】
球磨村渡(53k600付近)
・H26 排水施設
・H24 排水ポンプ車稼働
【球磨川左岸】
人吉市大柿(55k700付近)
・H28 樹木伐採・河道掘削予定箇所



④中川原公園 10:45～10:55

【球磨川左岸】
A40 人吉市西間下町(61/090～61k160)
〔無堤地区〕
B27 人吉橋(61k160)
〔河道断面不足〕



⑧解散 11:45

【⑦構造改善センター上流】
現地解散



⑦構造改善センター上流 11:35～11:45

【川辺川右岸】
B75 相良村柳瀬(1/500～2k050)
〔河道断面不足〕
【川辺川右岸】
相良村柳瀬(1k400付近)
・H28 河道掘削予定箇所



⑥鳩胸川合流点付近 11:15～11:25

【球磨川左岸】
A41 錦町西(64/600～64k800)
〔河道断面不足(堤防高、堤防断面不足)〕

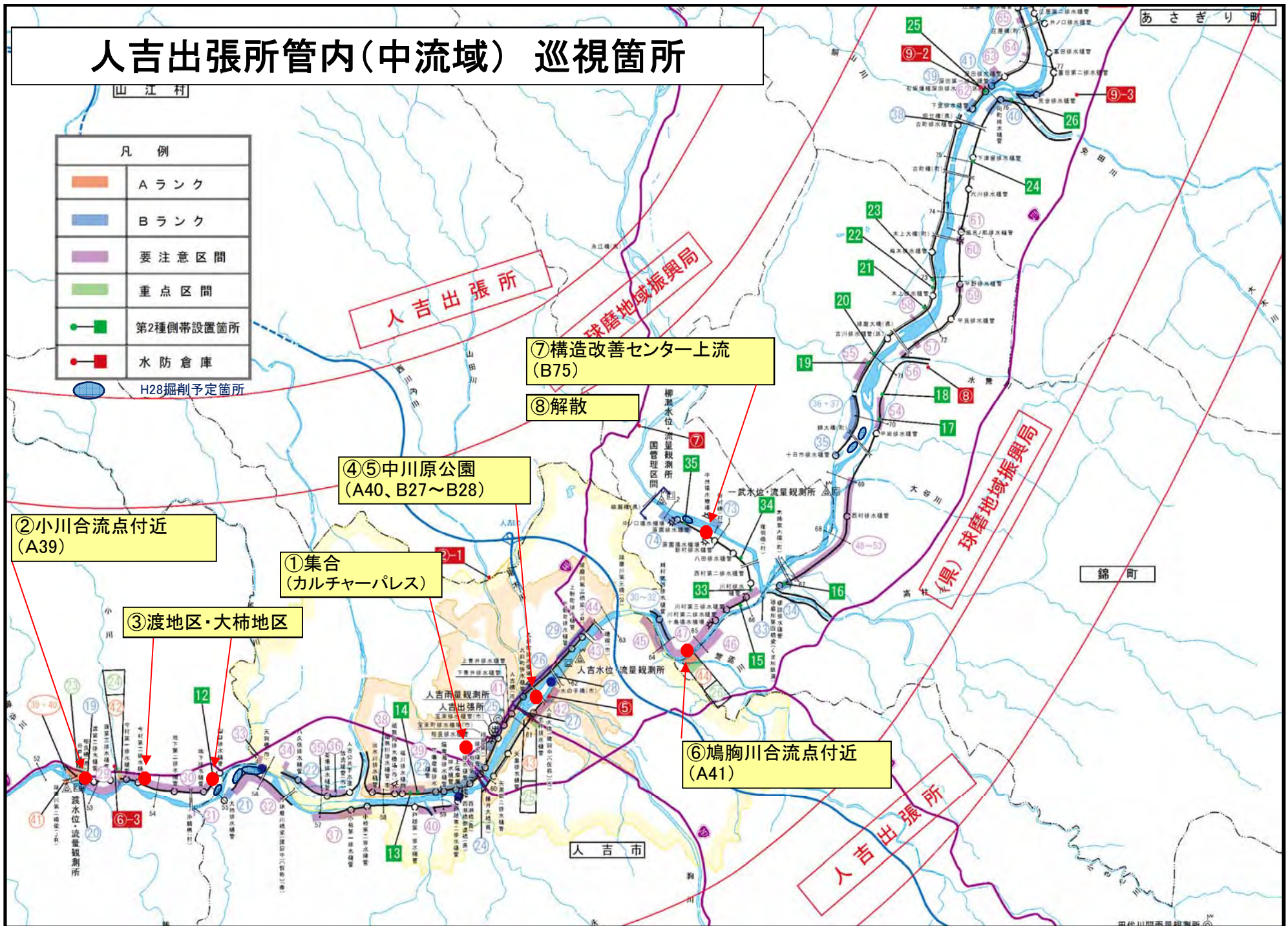


⑤中川原公園 10:55～11:05

【球磨川右岸】
B26 人吉市九日町(61/100～61k900)
〔河道断面不足〕
B28 水の手橋(61k860)
〔河道断面不足〕

人吉出張所管内(中流域) 巡視箇所

| 凡 例 | |
|---|-----------|
|  | A ランク |
|  | B ランク |
|  | 要注意区間 |
|  | 重点区間 |
|  | 第2種側帯設置箇所 |
|  | 水防倉庫 |
|  | H28掘削予定箇所 |



人吉出張所

球磨地域振興局

(県) 球磨地域振興局

人吉出張所

⑦ 構造改善センター上流 (B75)

⑧ 解散

④⑤ 中川原公園 (A40、B27~B28)

② 小川合流点付近 (A39)

① 集合 (カルチャーパレス)

③ 渡地区・大柿地区

⑥ 鳩胸川合流点付近 (A41)

あさぎり町

錦町

人吉市

平成28年度 球磨川重要水防区間の出水期前合同巡視
[人吉出張所管内(上流域)]

【目的】

出水期を控え、球磨川水系の直轄管理区間における、堤防、河川管理施設、許可工作物など水防上重要な区間、施設等について八代河川国道事務所と水防管理団体(県、関係市町村など)及び水防団が合同で巡視し、重要水防箇所の周知及び水防に必要な情報交換並びに現地の情報把握を行うことで、洪水時に迅速かつ的確な水防活動が図られるよう実施するものです。(球磨川水防連絡会規約3条)

【開催日時】

平成28年5月23日(月) 13:30～15:30

【出発式】

1. 挨拶 … 八代河川国道事務所 人吉出張所長
2. 巡視経路説明 … 八代河川国道事務所 人吉出張所 管理第二係長

【合同巡視】

- 重要水防箇所 … 八代河川国道事務所 人吉出張所長
等の説明

球磨川合同巡視 経路(人吉出張所管内)

上流域

平成28年5月23日(月) 13時30分～15時30分

①集合 13:30

【球磨川左岸堤防(あさぎり町)】
[明はた橋付近河川敷]
概要説明

②明はた橋付近 13:35～13:45

【球磨川左右岸】
B38 明はた橋
[河道断面不足]
B39 ～ B41 あさぎり町深田、免田南
[河道断面不足]
【球磨川左岸】
あさぎり町深田地区(76k000付近)
・H28 樹木伐採・河道掘削予定箇所

③川瀬橋付近 13:55～14:05

【球磨川左岸】
B42 ～ B43、B45～B46
あさぎり町川瀬
[河道断面不足]
B44 川瀬橋
[桁下高不足、河道断面不足]

④中島橋付近 14:10～14:20

【球磨川両岸】
B48、B50～B52
あさぎり町川瀬、須恵
[河道断面不足]
B49 中島橋
[河道断面不足]

⑤王宮橋付近 14:25～14:35

【球磨川右岸】
B55 多良木町黒肥地
[河道断面不足]
B56 王宮橋
[河道断面不足]
【球磨川右岸】
多良木町黒肥地地区(83k600付近)
・H28 樹木伐採・河道掘削予定箇所

⑨解散 15:30

【⑧佐本橋付近】

現地解散

【球磨川右岸】

水上村岩野地区(89k000付近)
・H28 河道掘削予定箇所

⑧佐本橋付近 15:20～15:30

【球磨川両岸】
A49 湯前町湯前
[無堤地区(堤防高不足、堤防断面不足)]
A50 湯前町湯前
[河道断面不足(堤防高不足、堤防断面不足)]
B68 水上村水上
[河道断面不足、堤防断面積不足]
B69 水上村水上
[河道断面不足]
B70 水上村水上
[河道断面不足、堤防高不足、堤防断面積及び天端幅不足]

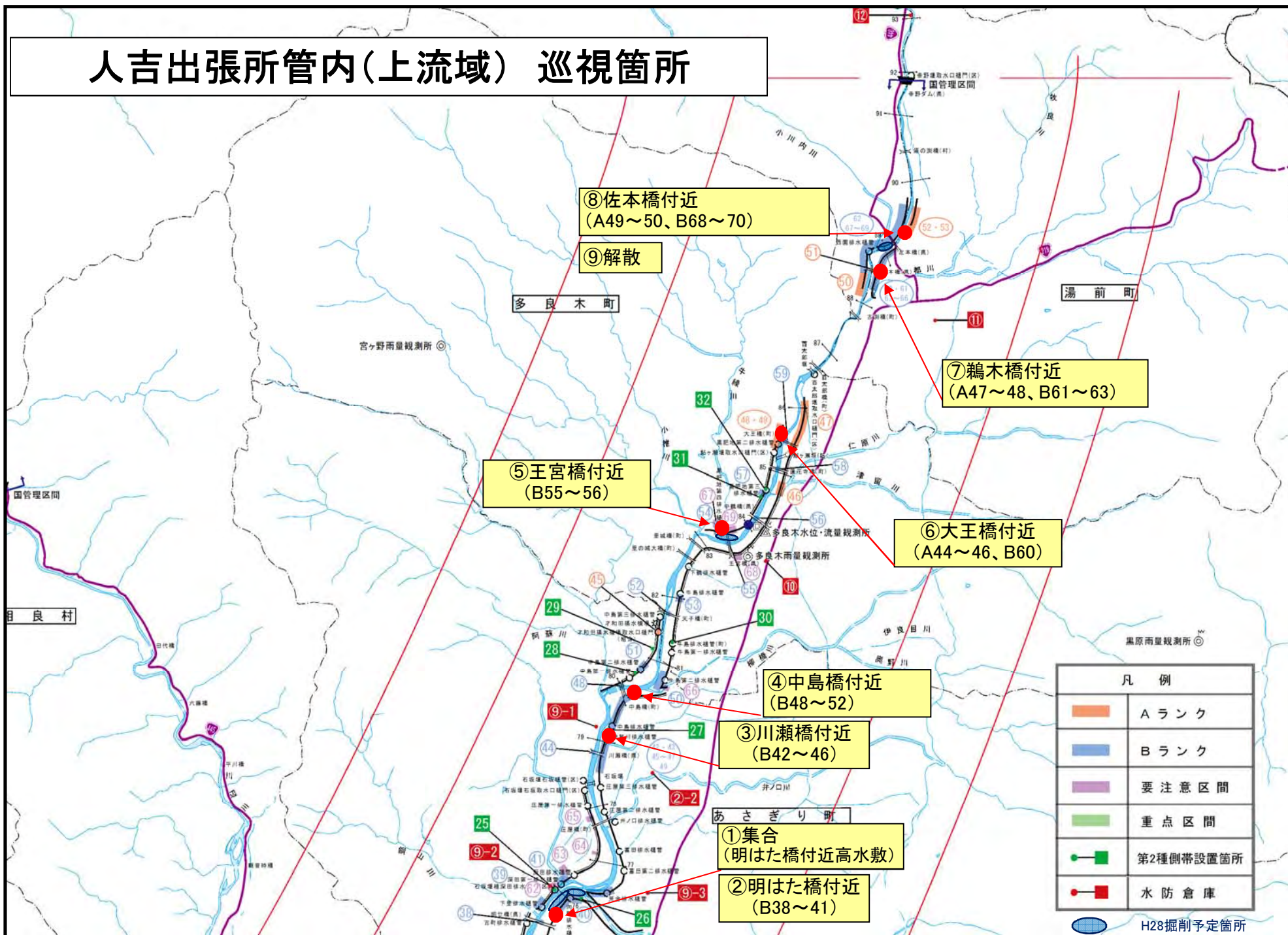
⑦鶴木橋付近 15:05～15:15

【球磨川両岸】
A47 水上村水上
[無堤地区(堤防高不足、堤防断面不足)]
A48 鶴木橋
[桁下高不足]
B61 ～ B62 湯前町湯前
[河道断面不足、堤防断面積不足]
B63 水上村水上
[河道断面不足]

⑥大王橋付近 14:45～14:55

【球磨川両岸】
A44、A46
多良木町百太郎、黒肥地
[無堤地区(堤防高不足、堤防断面不足)]
A45 多良木町黒肥地
堤防高不足、堤防断面不足
B60 大王橋
[桁下高不足]

人吉出張所管内(上流域) 巡視箇所



⑧佐本橋付近
(A49~50、B68~70)

⑨解散

⑤王宮橋付近
(B55~56)

⑦鶉木橋付近
(A47~48、B61~63)

⑥大王橋付近
(A44~46、B60)

④中島橋付近
(B48~52)

③川瀬橋付近
(B42~46)

①集合
(明はた橋付近高水敷)

②明はた橋付近
(B38~41)

| 凡 例 | |
|-----|-----------|
| | A ランク |
| | B ランク |
| | 要注意区間 |
| | 重点区間 |
| | 第2種側帯設置箇所 |
| | 水防倉庫 |
| | H28掘削予定箇所 |

平成28年度 球磨川重要水防区間の出水期前合同巡視
[八代出張所管内]

【目的】

出水期を控え、球磨川水系の直轄管理区間における、堤防、河川管理施設、許可工作物など水防上重要な区間、施設等について八代河川国道事務所と水防管理団体(県、関係市町村など)及び水防団が合同で巡視し、重要水防箇所の周知及び水防に必要な情報交換並びに現地の情報把握を行うことで、洪水時に迅速かつ的確な水防活動が図られるよう実施するものです。(球磨川水防連絡会規約3条)

【開催日時】

平成28年5月23日(月) 9:00～12:00

【出発式】

1. 挨拶 … 八代河川国道事務所 八代出張所長
2. 巡視経路説明 … 八代河川国道事務所 八代出張所 管理第二係長

【合同巡視】

- 重要水防箇所 … 八代河川国道事務所 八代出張所長
等の説明

H28年度 河川合同巡視経路【八代出張所管内】

巡視日時：平成28年5月23日(月) 9:00～12:00

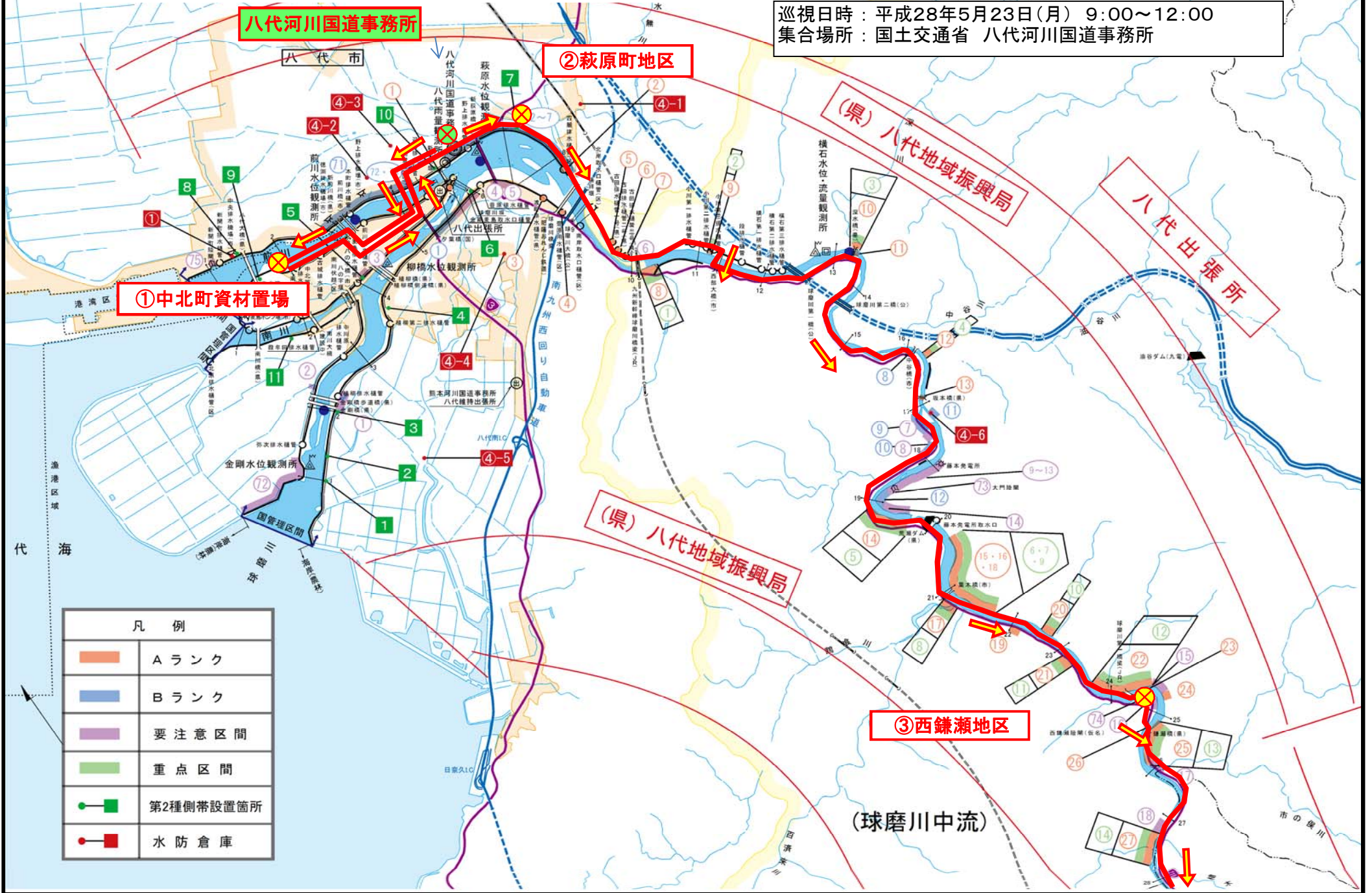
集合場所：国土交通省 八代河川国道事務所

| 番号 | 到着時間 | 出発時間 | 駐車場所 | 巡視場所 | | | | 摘要 |
|----|-------|-------|-------------------------|--------|-----|-----|-------------------|---------------------------------------|
| | | | | 地名 | 河川名 | 右左岸 | 距離標 | |
| | | 9:20 | 八代市萩原町 (八代河川国道事務所) | | | | | |
| ① | 9:30 | 9:40 | 八代市中北町 (左岸 八代大橋上流付近) | 八代市中北町 | 前川 | 左岸 | 1k600 ～1k800 | 水防資材備蓄箇所 |
| ② | 9:50 | 10:00 | 八代市萩原町 (右岸 新萩原橋上流付近) | 八代市萩原町 | 球磨川 | 右岸 | 6k000 ～8k300 | 重要水防箇所 (B) |
| ③ | 10:20 | 10:30 | 八代市坂本町 (左岸 24k800付近) | 八代市坂本町 | 球磨川 | 右岸 | 24k300 ～24k900 | 重要水防箇所 (H27重点)→工事完了 (H28要注意に変更) |
| ④ | 10:50 | 11:00 | 芦北町簸瀬 (左岸 34k800付近) | 芦北町簸瀬 | 球磨川 | 左岸 | 34k300 ～35k100 | 重要水防箇所 (重点・A・要注意) |
| | 11:50 | | 八代市萩原町 (八代河川国道事務所) | | | | | |

平成28年度 河川合同巡視経路(八代出張所管内)

平成28年度 球磨川水系重要水防箇所図(国管理区間)

巡視日時：平成28年5月23日(月) 9:00~12:00
 集合場所：国土交通省 八代河川国道事務所



八代河川国道事務所

②萩原町地区

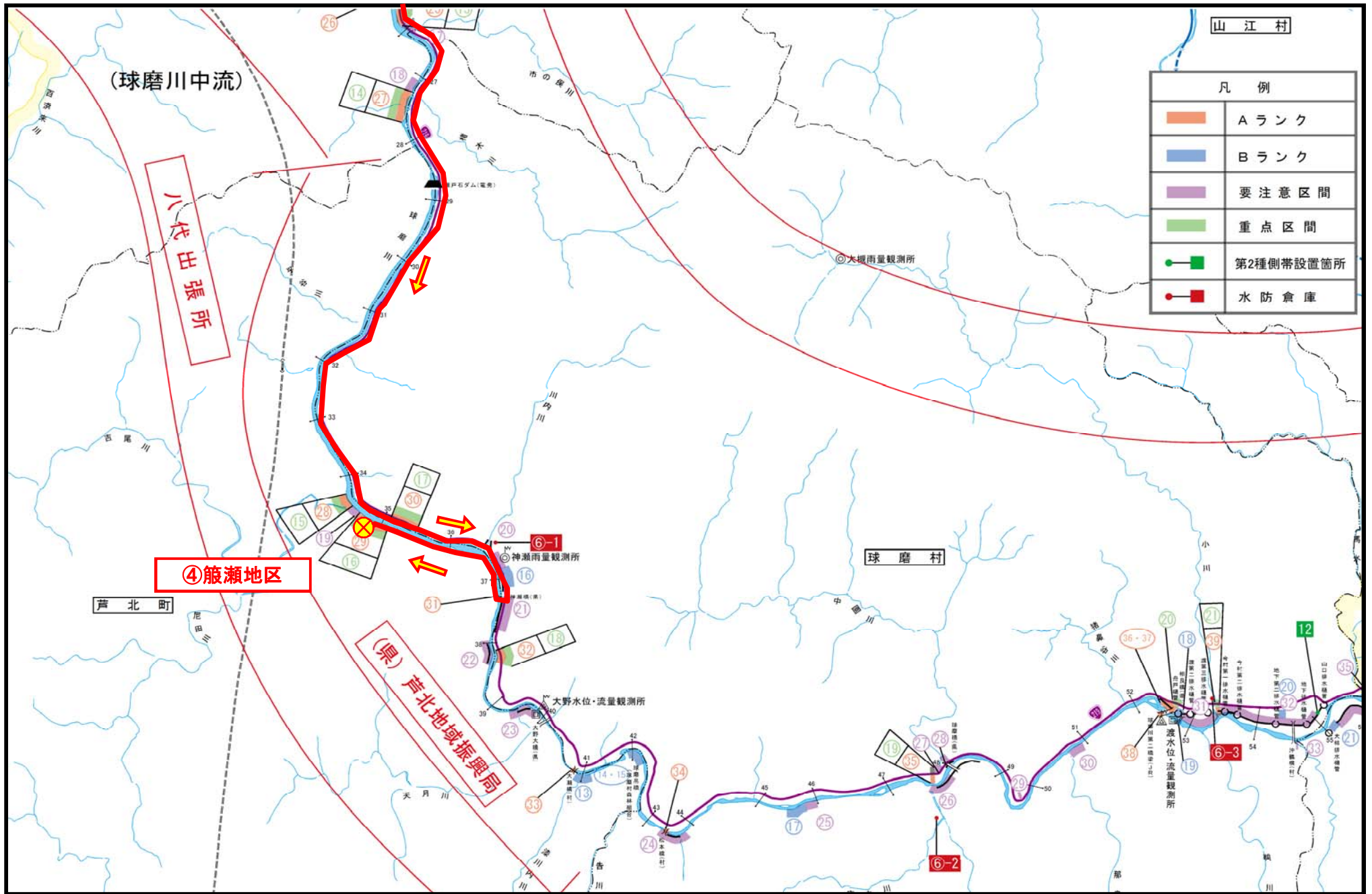
①中北町資材置場

(県) 八代地域振興局

③西鎌瀬地区

(球磨川中流)

| 凡 例 | |
|-----|-----------|
| | A ランク |
| | B ランク |
| | 要注意区間 |
| | 重点区間 |
| | 第2種側帯設置箇所 |
| | 水防倉庫 |



山江村

(球磨川中流)

八代出張所

④ 簸瀬地区

芦北町

(県) 芦北地域振興局

球磨村

| 凡例 | |
|--|-----------|
| | Aランク |
| | Bランク |
| | 要注意区間 |
| | 重点区間 |
| | 第2種側帯設置箇所 |
| | 水防倉庫 |

市の原川

伊石ダム(電勢)

◎大塚雨量観測所

川内川

川内川

川内川

大野水位・流量観測所

天月川

天月川

天月川

小川

中野川

中野川

中野川

中野川

濃水位・流量観測所

濃水位・流量観測所

濃水位・流量観測所

濃水位・流量観測所

濃水位・流量観測所

濃水位・流量観測所

濃水位・流量観測所

濃水位・流量観測所

濃水位・流量観測所

濃水位・流量観測所

濃水位・流量観測所

濃水位・流量観測所

濃水位・流量観測所

濃水位・流量観測所

濃水位・流量観測所

濃水位・流量観測所

濃水位・流量観測所

濃水位・流量観測所

濃水位・流量観測所

濃水位・流量観測所

濃水位・流量観測所

濃水位・流量観測所

濃水位・流量観測所

濃水位・流量観測所

濃水位・流量観測所

濃水位・流量観測所

濃水位・流量観測所

濃水位・流量観測所

濃水位・流量観測所

濃水位・流量観測所

濃水位・流量観測所

濃水位・流量観測所

濃水位・流量観測所

濃水位・流量観測所

濃水位・流量観測所

濃水位・流量観測所

濃水位・流量観測所

濃水位・流量観測所

濃水位・流量観測所

濃水位・流量観測所

濃水位・流量観測所

濃水位・流量観測所

濃水位・流量観測所

濃水位・流量観測所

濃水位・流量観測所

濃水位・流量観測所

濃水位・流量観測所

濃水位・流量観測所

濃水位・流量観測所

濃水位・流量観測所

濃水位・流量観測所

濃水位・流量観測所