

## 堤防の刈草を **無償で** お譲りします! 草堆肥・草マルチの材料をお探しの方へ朗報!!

八代河川国道事務所では、河川の適正な管理のため、年2回、球磨川の堤防除草を行っています。

この除草では、約400t(推計)の刈草が発生しますので、草堆肥、草マルチ農業や家庭菜園などの用に

現地まで取りに来て頂ける方に無償で提供いたします。

### 刈草の発生する時期

一回目刈り / 6月～8月

二回目刈り / 9月～12月

### 発生量(推計)

八代出張所 約200t

人吉出張所 約200t

### 刈草置き場

八代出張所 球磨川八代出張所管内

[クリック](#)

人吉出張所 球磨川人吉出張所管内

[クリック](#)

草堆肥と草マルチの作り方

[クリック](#)

### 刈草ロールはこれです!



直径50cm、長さ60cm、重さ20kg程度

### 注意!

刈草には、紙くず等の不純物が混じっている場合があります。

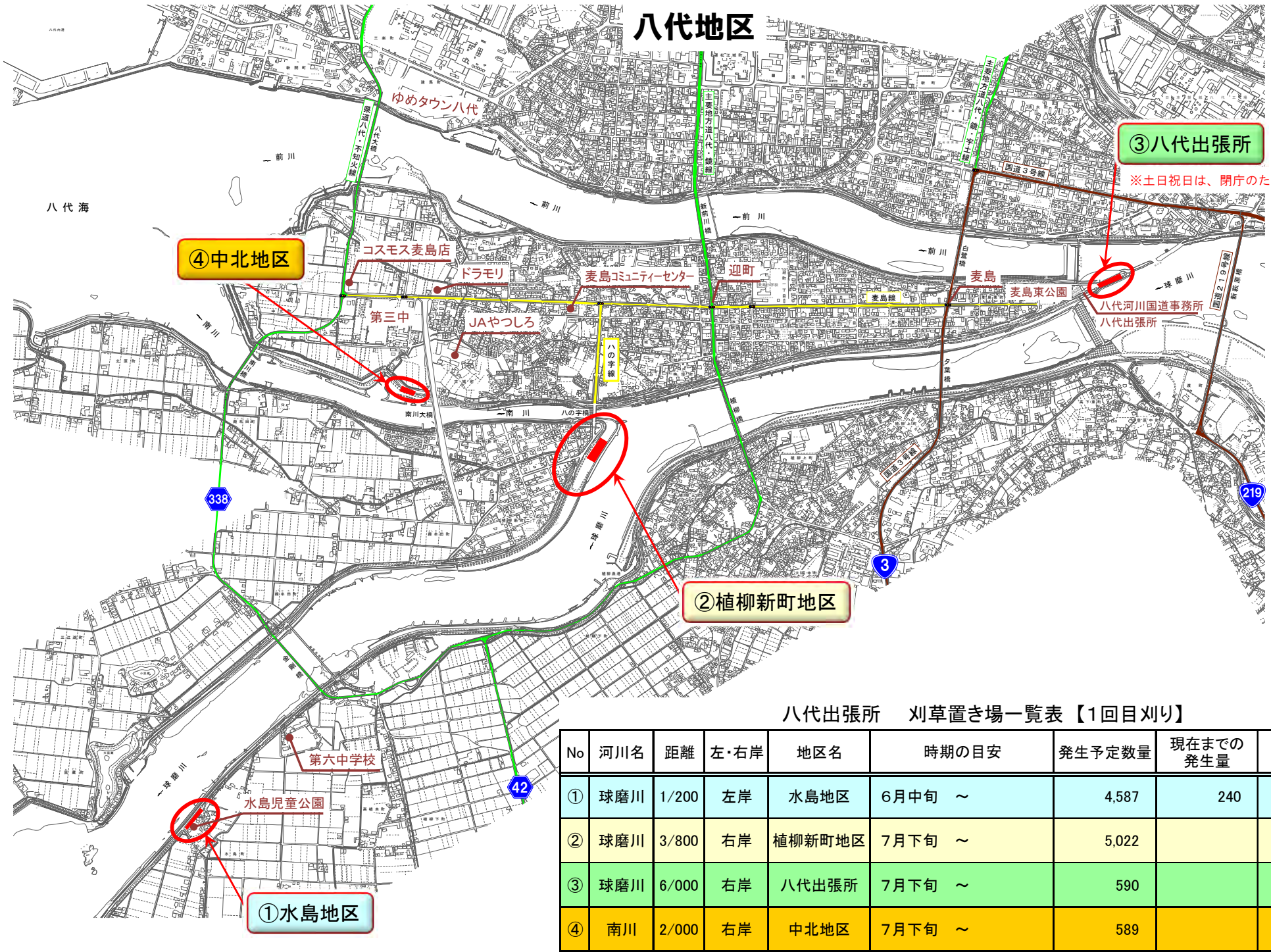
一度引き取られた刈草は返却できません。

数量に限りがあります。無くなり次第、終了となります。

積込作業や引き取り後の使用については、自己責任でお願いします。

自家での堆肥化、活用に取り組む農家、家庭菜園愛好家の方々に無償提供を行っているものであり、販売等への使用はお控えください。

# 八代地区



③八代出張所

※土日祝日は、閉庁のため作業できません。

④中北地区

②植柳新町地区

①水島地区

八代出張所 刈草置き場一覧表【1回目刈り】

(単位:ロール)

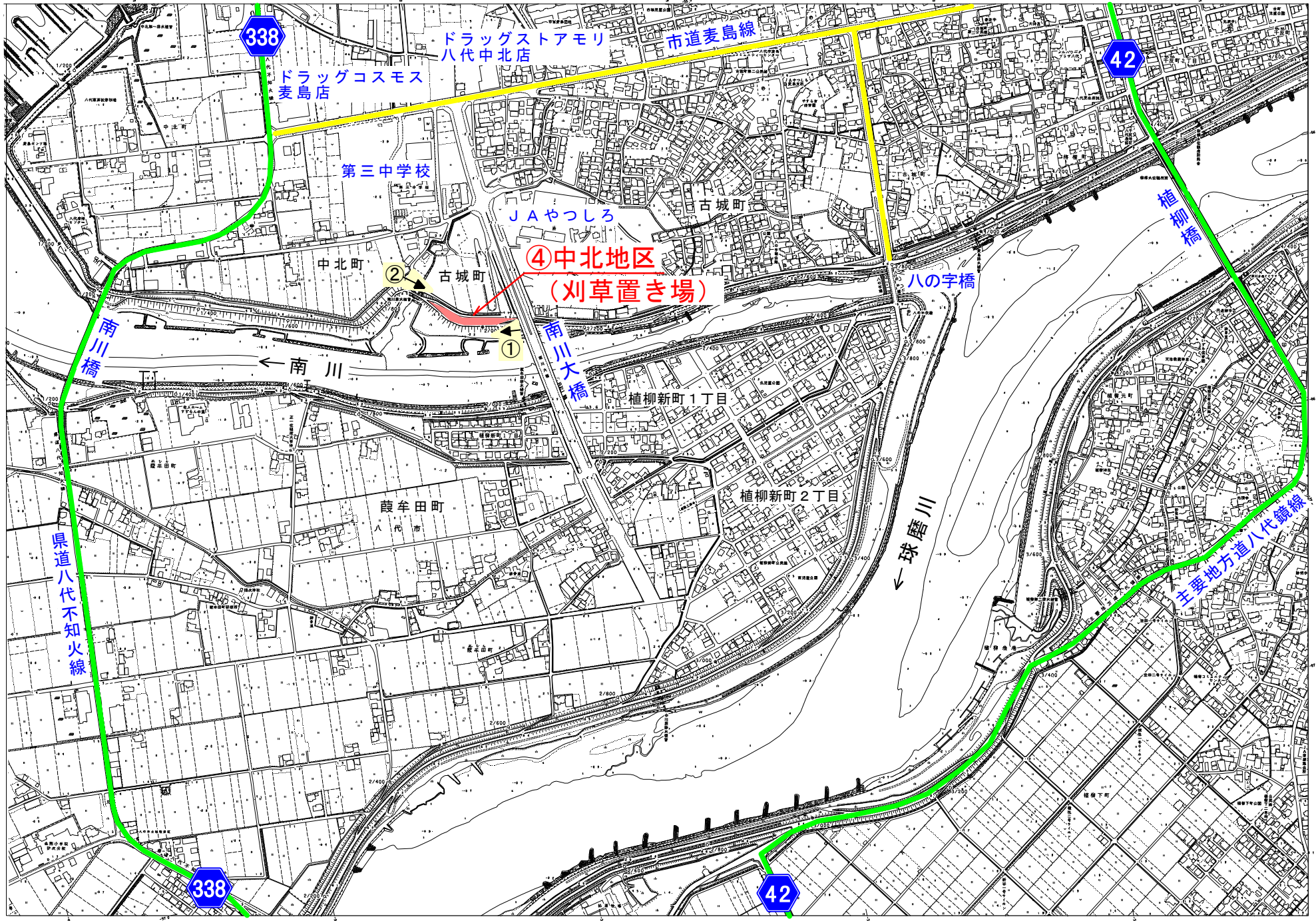
No	河川名	距離	左・右岸	地区名	時期の目安	発生予定数量	現在までの発生量	6月15日現在残数量
①	球磨川	1/200	左岸	水島地区	6月中旬 ~	4,587	240	226
②	球磨川	3/800	右岸	植柳新町地区	7月下旬 ~	5,022		
③	球磨川	6/000	右岸	八代出張所	7月下旬 ~	590		
④	南川	2/000	右岸	中北地区	7月下旬 ~	589		







④ 南川 2/000 右岸 中北地区



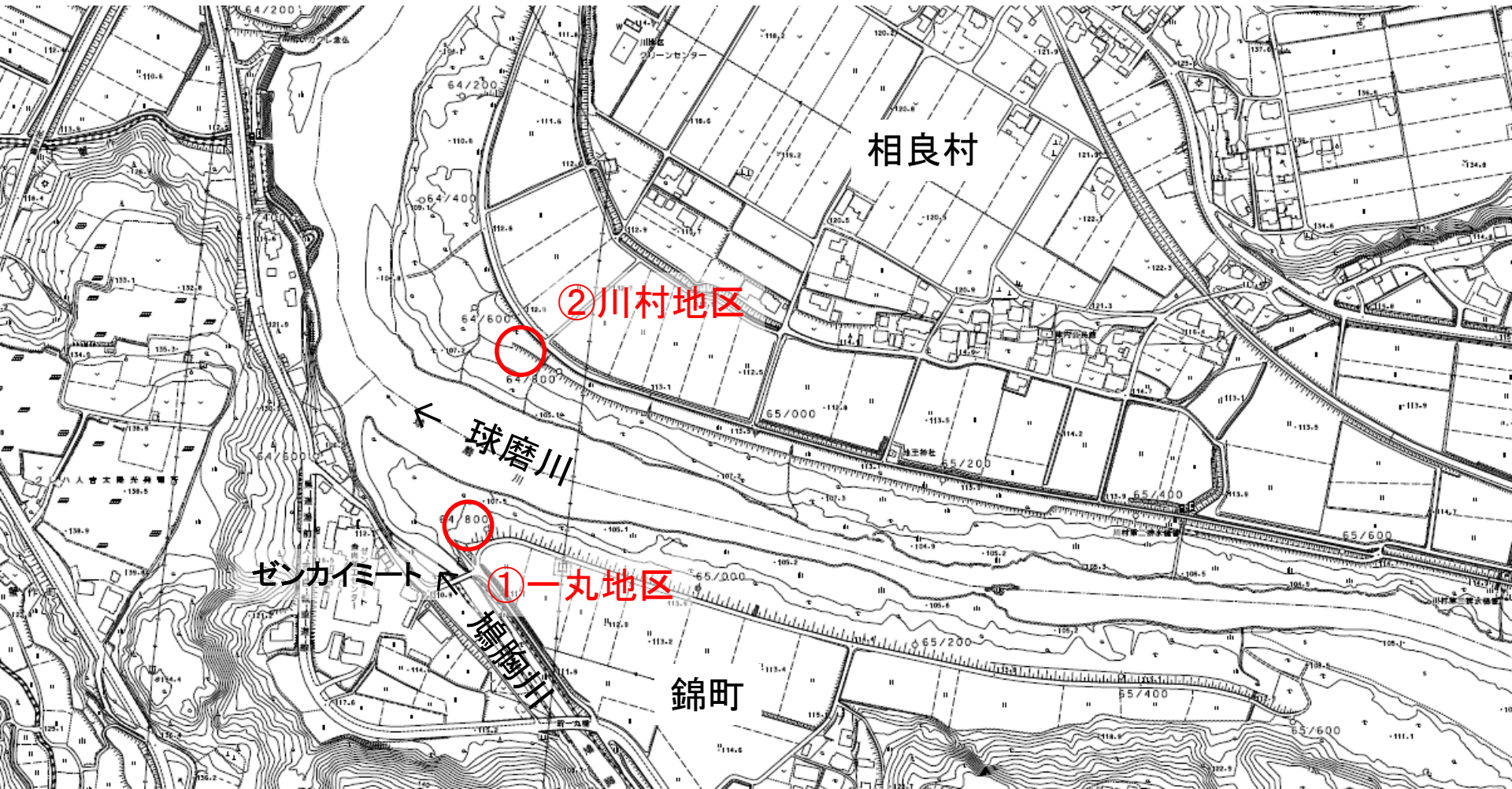
- | 記号 | 名称  |
|----|-----|
|    | 建物  |
|    | 道路  |
|    | 川   |
|    | 橋   |
|    | 駅   |
|    | 学校  |
|    | 公園  |
|    | 名所  |
|    | 標高  |
|    | 等高線 |
|    | 水   |
|    | 電線  |
|    | 電話線 |
|    | 鉄道  |
|    | 排水路 |
|    | 道路名 |
|    | 川名  |
|    | 橋名  |
|    | 鉄道名 |
|    | 地名  |
|    | 建物名 |
|    | 田名  |
|    | 林名  |
|    | 水名  |
|    | 山名  |

人吉出張所 刈草置き場一覧表【1回目刈り】 (単位:ロール)

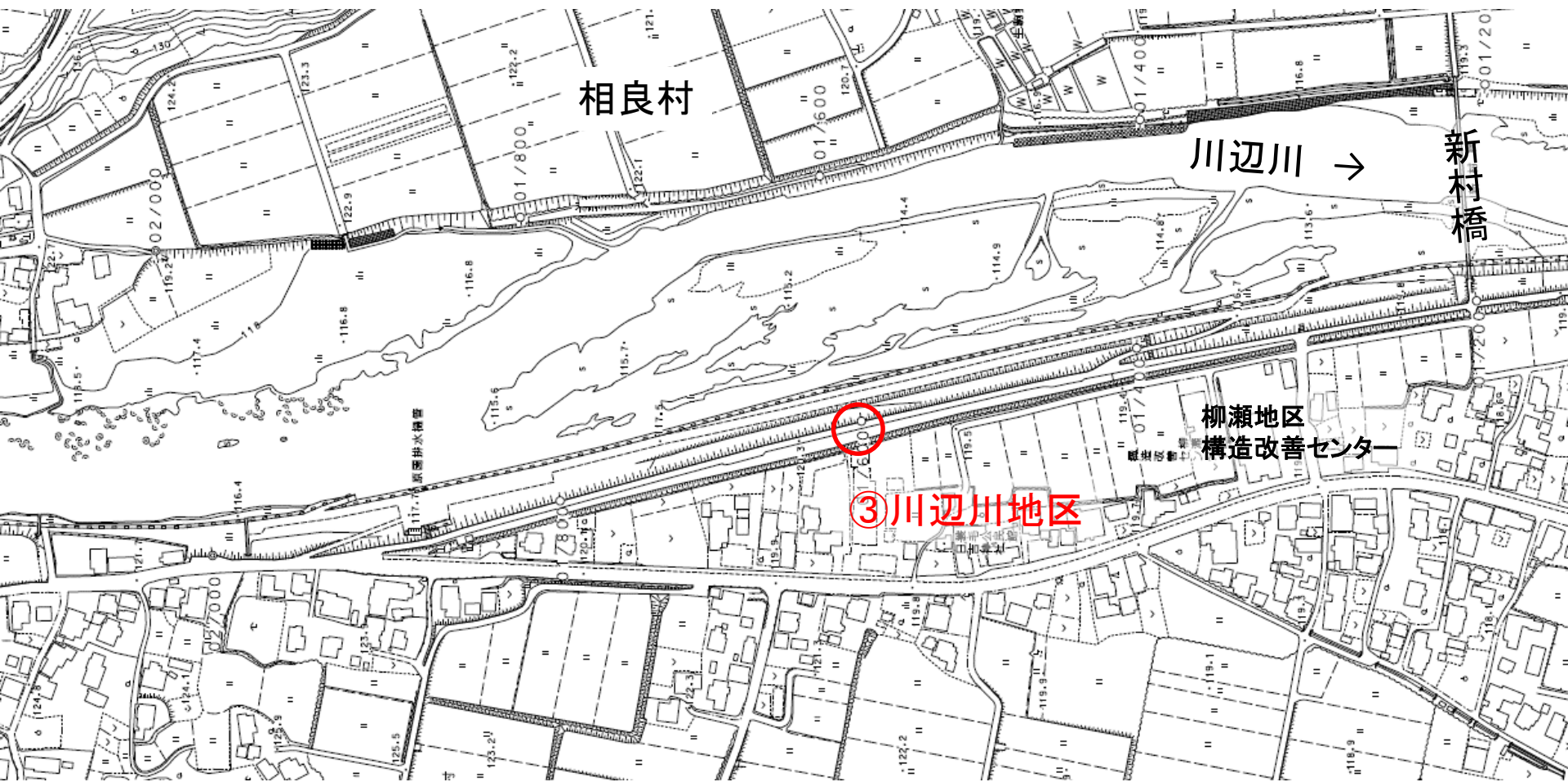
No.	地区名	時期の目安	発生予定数量	現在までの発生量	6月10日現在残数量
①	一丸地区	R2.6.22	180		
②	川村地区	R2.6.15	210		
③	川辺川地区	R2.7.6	470		
④	川后島地区	R2.6.4	400	215	209
⑤	錦地区	R2.6.17	270		
⑥	錦地区	R2.6.17	260		
⑦	錦地区	R2.6.17	310		
⑧	錦地区	R2.6.17	340		
⑨	深田地区	R2.7.15	300		
⑩	深田地区	R2.7.15	230		
⑪	免田地区	R2.7.15	160		
⑫	深田地区	R2.7.28	230		
⑬	須恵地区	R2.7.15	360		
⑭	須恵地区	R2.7.15	450		
⑮	多良木地区	R2.7.1	170		
⑯	多良木地区	R2.7.1	130		
⑰	多良木地区	R2.7.1	310		
⑱	湯前地区	R2.6.24	180		



# 刈草配布箇所位置図







相良村

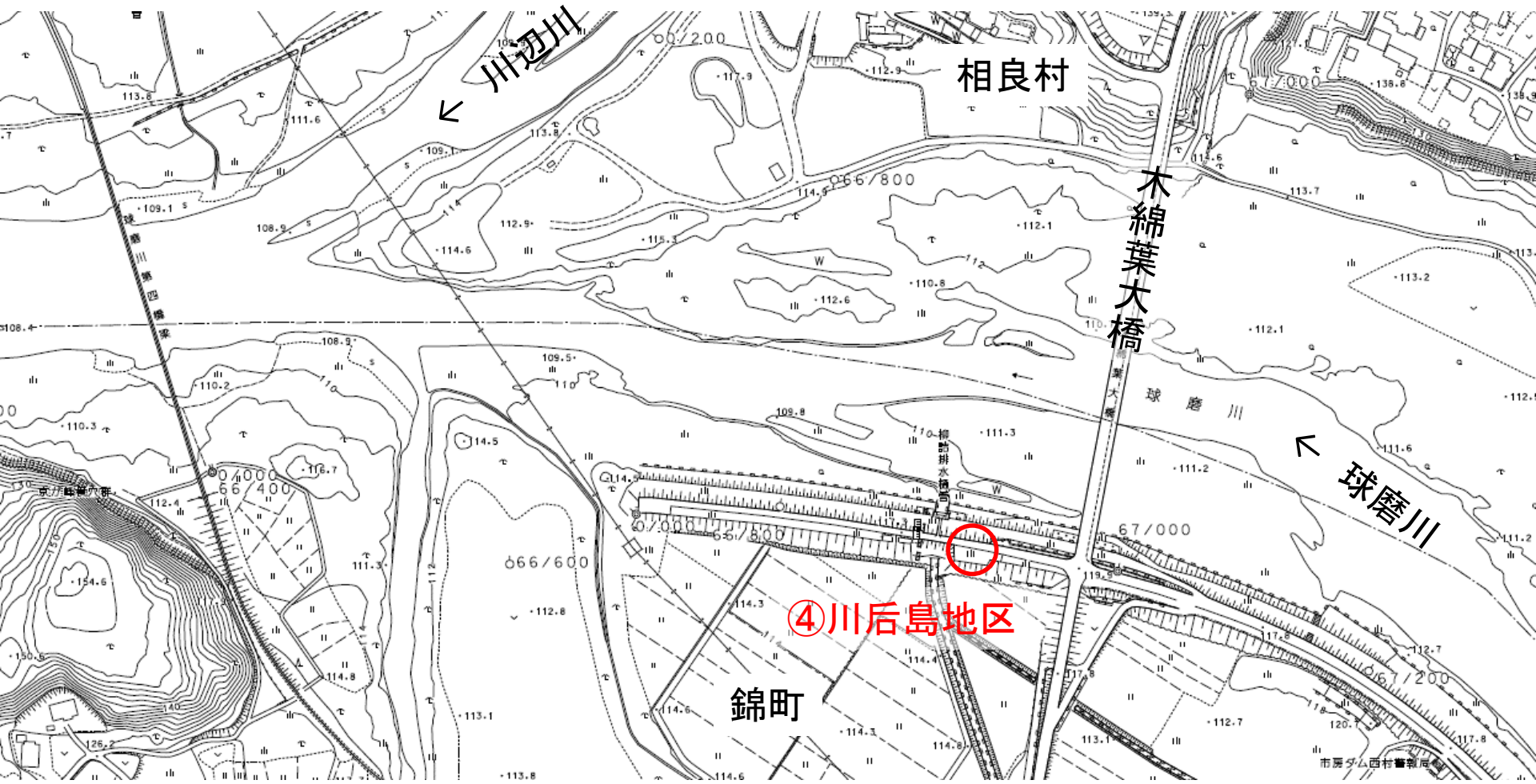
川辺川 →

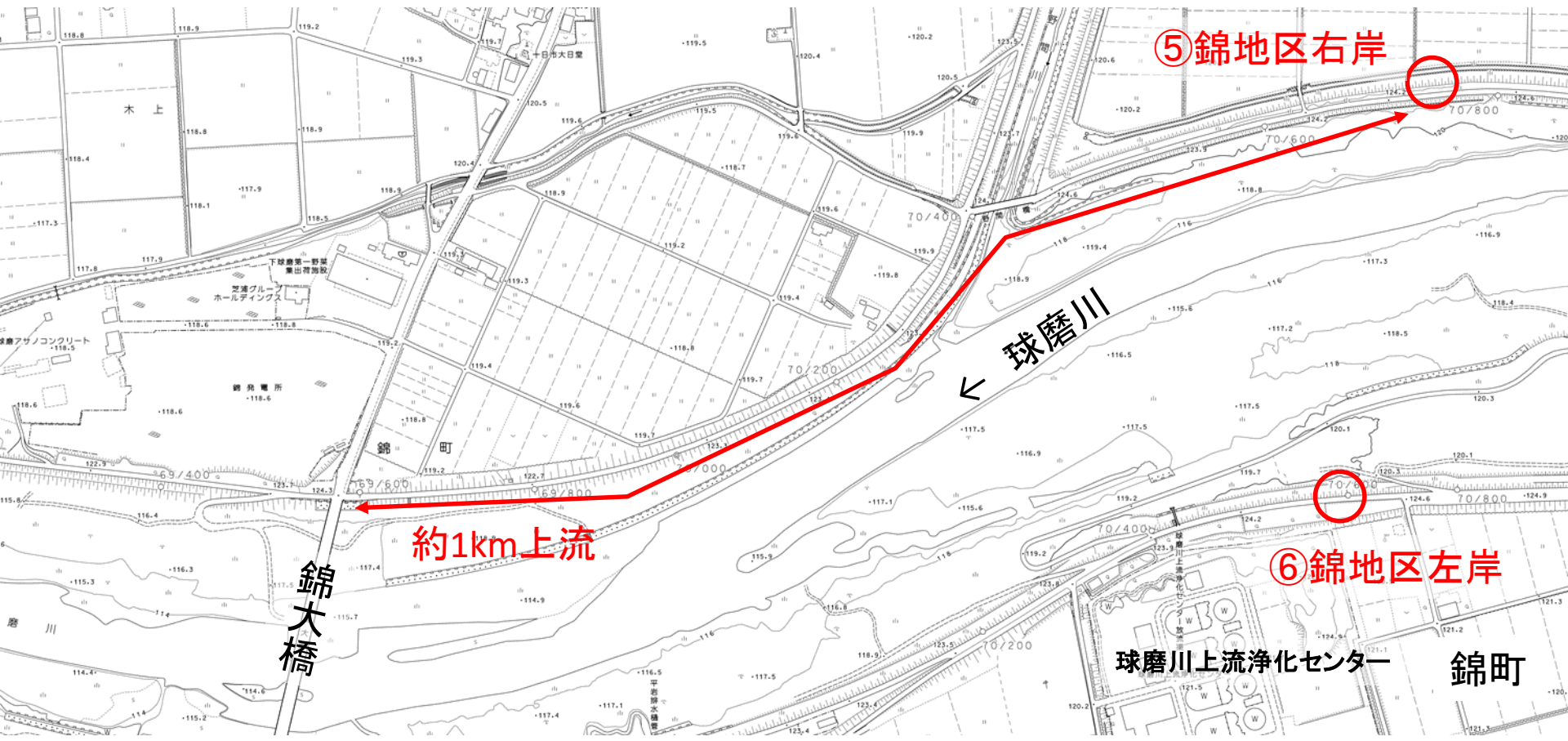
新村橋

③川辺川地区

柳瀬地区  
構造改善センター

原田排水機場





⑤ 錦地区右岸



球磨川

約1km上流

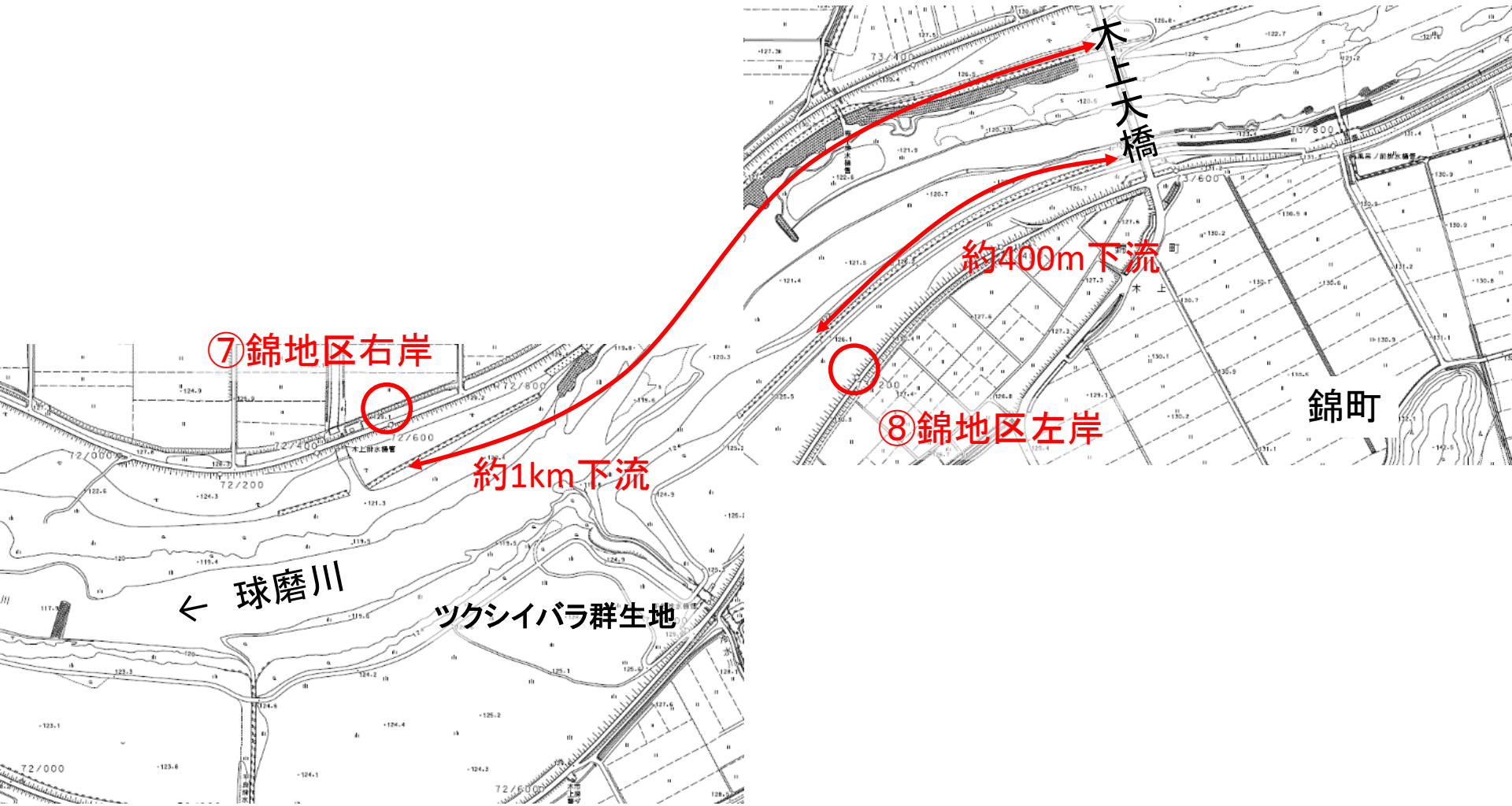
錦大橋

⑥ 錦地区左岸



球磨川上流浄化センター

錦町



⑦錦地区右岸

木上大橋

約400m下流

⑧錦地区左岸

錦町

約1km下流

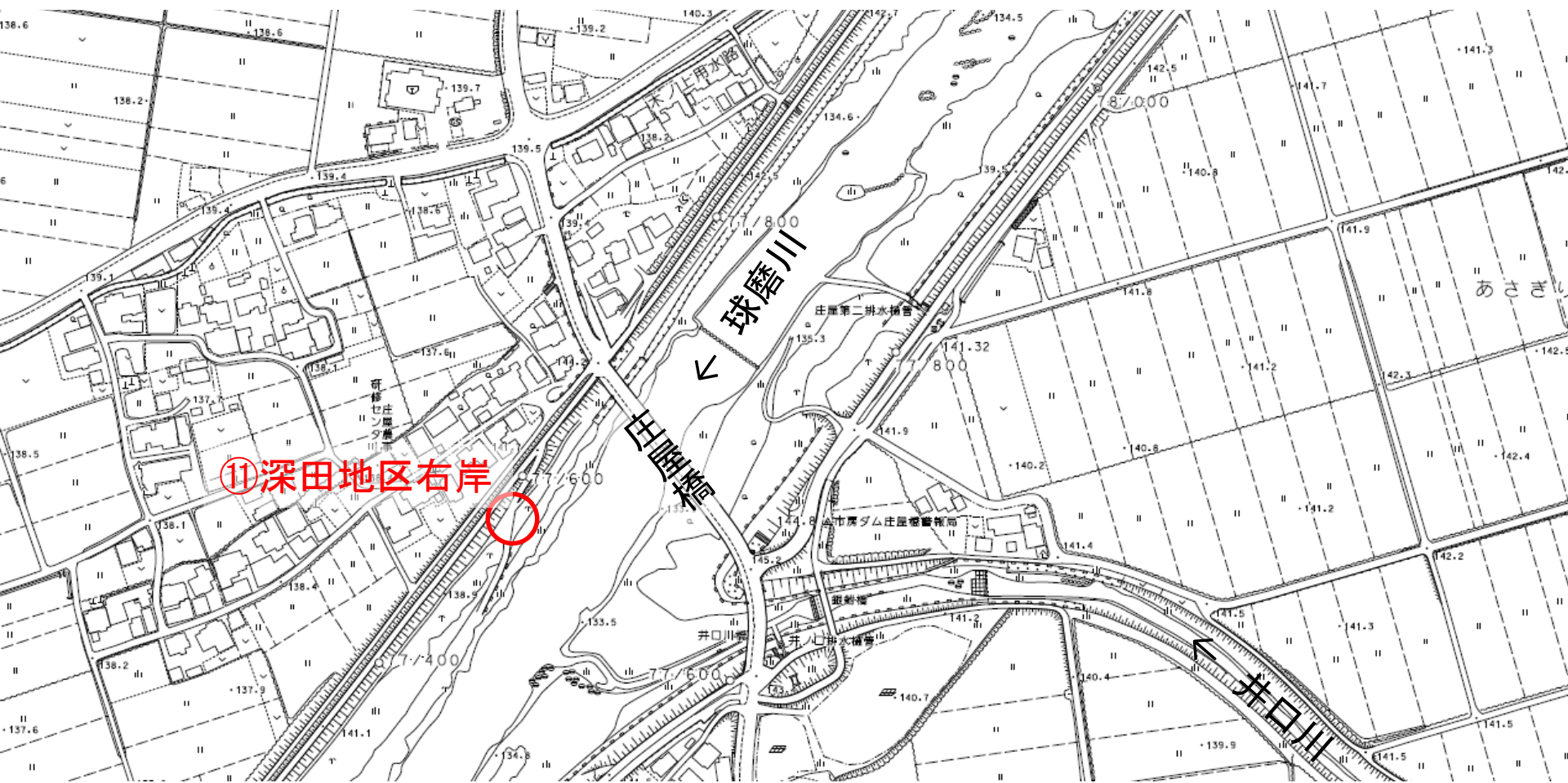
球磨川

ツクシイバラ群生地

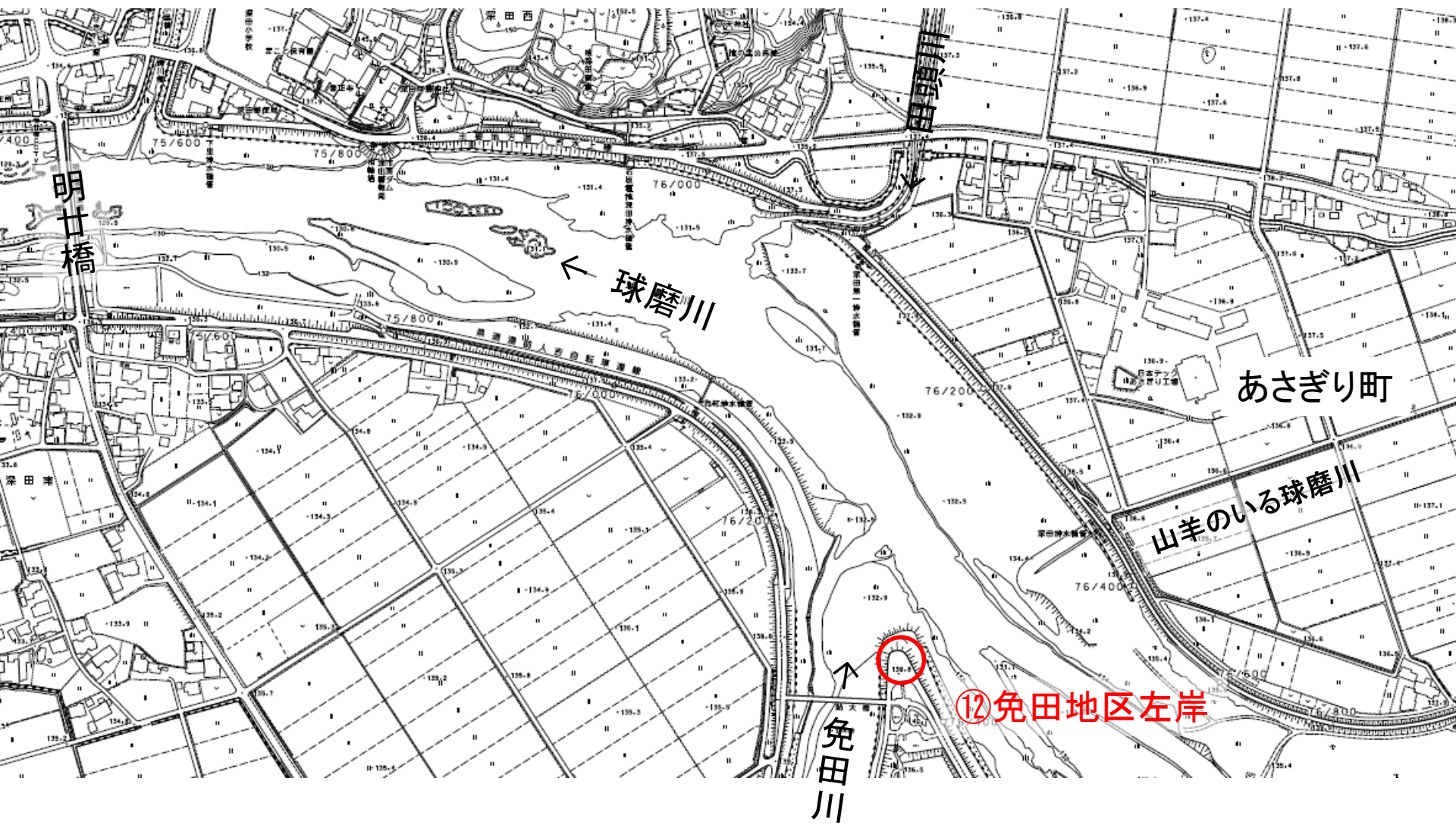


⑨深田地区右岸

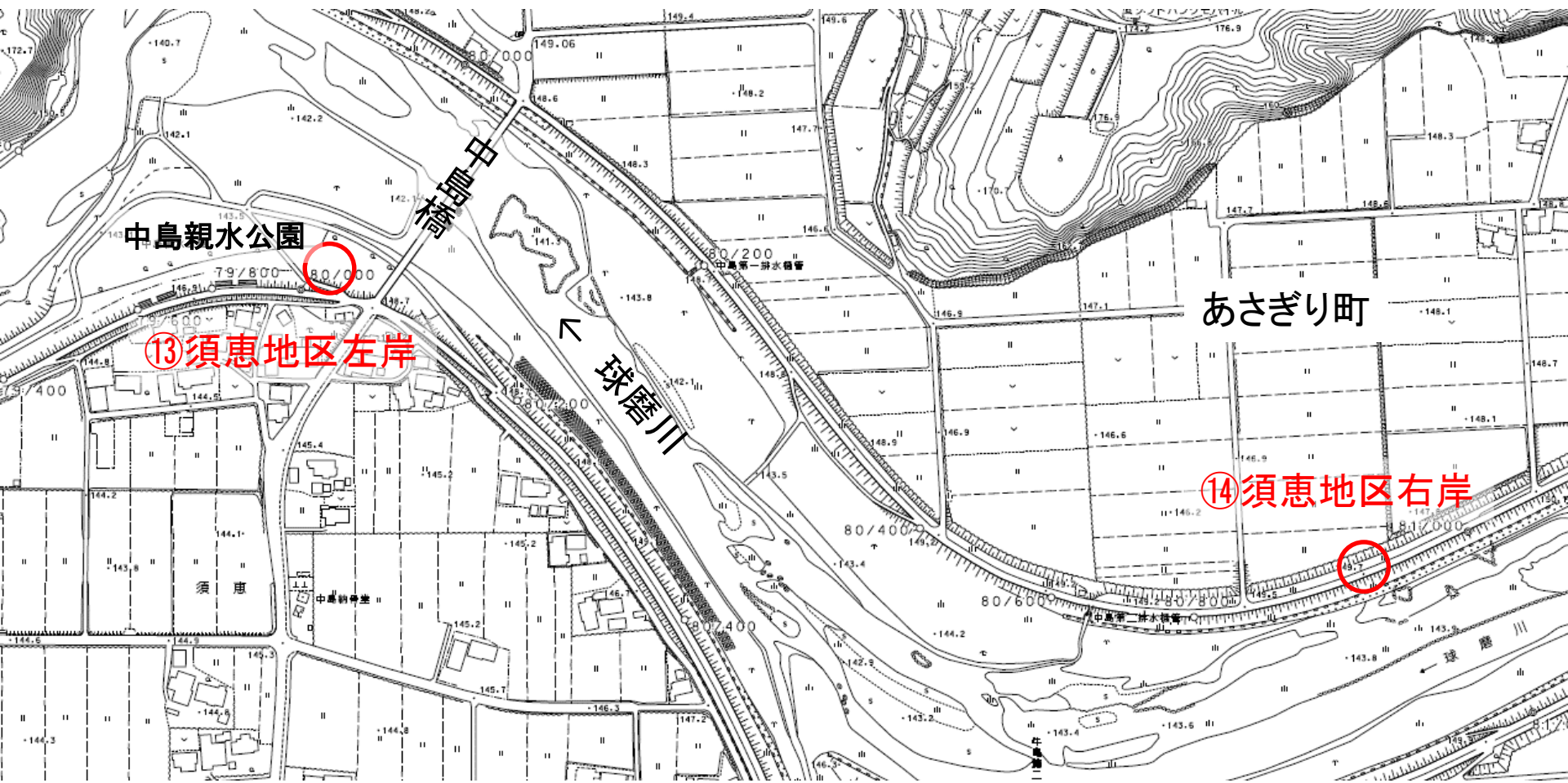
⑩深田地区左岸



⑪ 深田地区右岸



⑫免田地区左岸







← 球磨川

里の城大橋

里城橋

← 牛繰川

⑮ 多良木地区左岸



⑩多良木地区右岸

多良木町

← 球磨川

中鶴橋

蓮花寺橋

⑪多良木地区左岸



水上村

鵜木橋

球磨川

⑱湯前地区左岸

湯前町

佐本橋