

熊本県災害時渋滞対策マネジメント検討会（第1回）
議事概要

1. 日 時：令和2年7月10日（金） 14時～

2. 会議形式：WEB 会議

3. 出席者

<会長>

九州地方整備局

熊本河川国道事務所

事務所長

<委員>

九州地方整備局

八代河川国道事務所
道路計画第二課

副所長（代理）
課長（代理）

九州運輸局

熊本運輸支局

首席運輸企画専門官

九州管区警察局

広域調整部

高速道路管理官

熊本県警察本部

交通規制課

課長補佐（代理）

熊本県

土木部道路都市局

道路整備課長補佐（代理）

八代市

建設部

土木課長

人吉市

建設部

道路河川課長

西日本高速道路（株）

熊本高速道路事務所

所長

熊本県バス協会

専務理事

熊本県トラック協会

常務理事

4. 議事概要

- 各管理者より既に実施している渋滞対策（高速道路の車線運用や各 IC の機能分担）について情報共有を実施した。
- 人吉方面への災害復旧支援の輸送確保の為、九州自動車道や人吉市内の幹線道路の渋滞緩和に向け、関係機関が連携し必要な調整を図る。
- その他、地域の渋滞状況や被災地へ繋がる道路の復旧状況等を関係機関と情報共有を行い、引き続き連携して必要な交通マネジメントを検討する。

熊本県災害時渋滞対策 マネジメント検討会

(第1回)

令和2年7月10日

熊本県災害時渋滞マネジメント検討会 委員名簿

○メンバー

会長	九州地方整備局	熊本河川国道事務所	事務所長
		八代河川国道事務所	事務所長
		道路計画第一課	課長
	九州運輸局	熊本運輸支局	首席運輸企画専門官
	熊本県警察本部		交通規制課長
	九州管区警察局		
	熊本県	土木部道路都市局	道路整備課長
		土木部道路都市局	道路保全課長
	八代市	建設部	土木課長
	人吉市	建設部	道路河川課長
	西日本高速道路（株）	熊本高速道路事務所	所長
	熊本県バス協会	専務理事	
	熊本県トラック協会	常務理事	

熊本県災害時渋滞対策マネジメント検討会

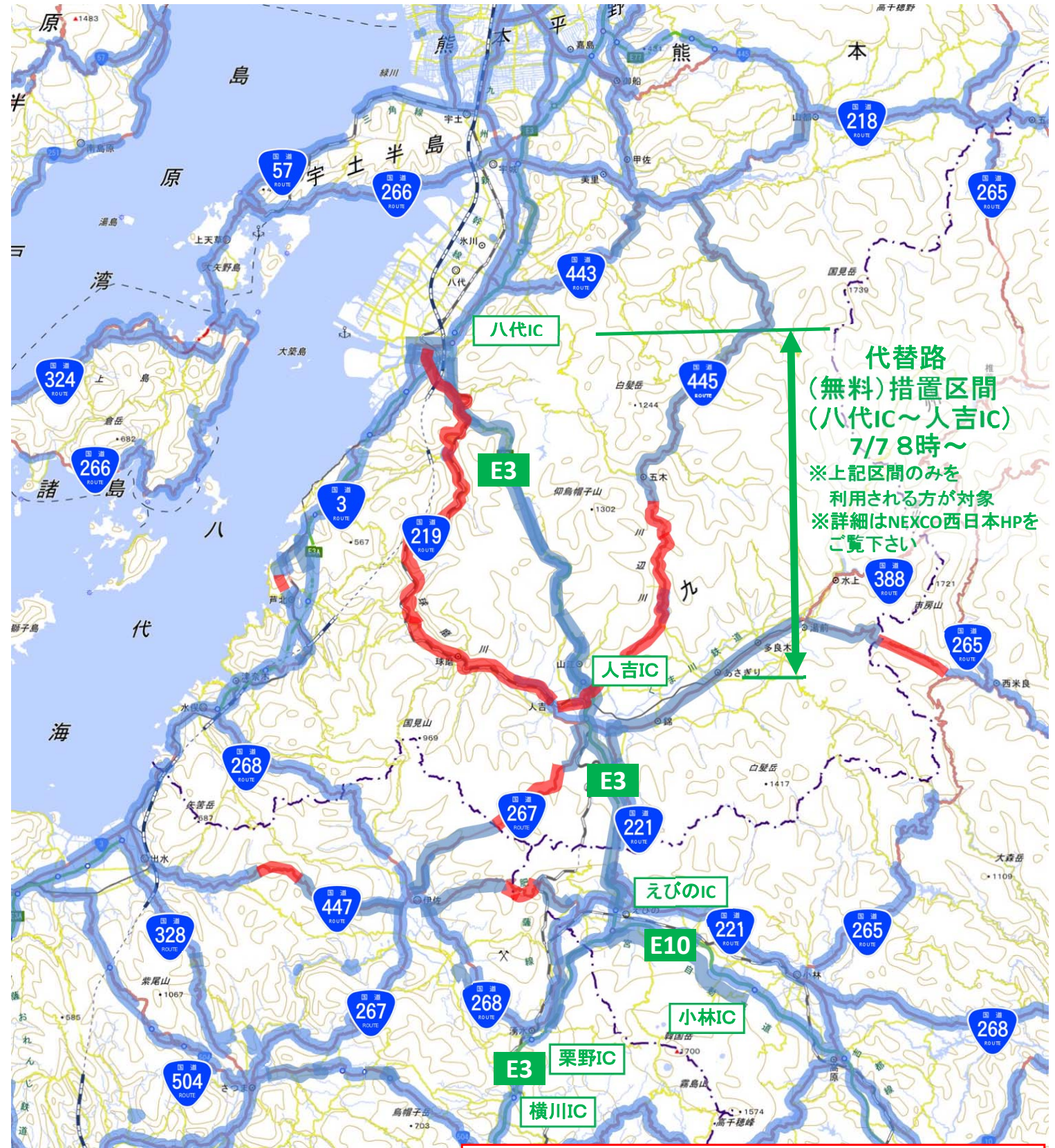
議 事 次 第

1. 人吉市内の渋滞状況
2. 渋滞対策
3. その他

【お願い】




・被災地周辺は、緊急車両、工事車両が多く往来しておりますので、一般の通行は控えてください。

注) 対象道路は、高速道路、一般国道のみ。ETC2.0プローブデータ及び現地調査に基づいて作成。



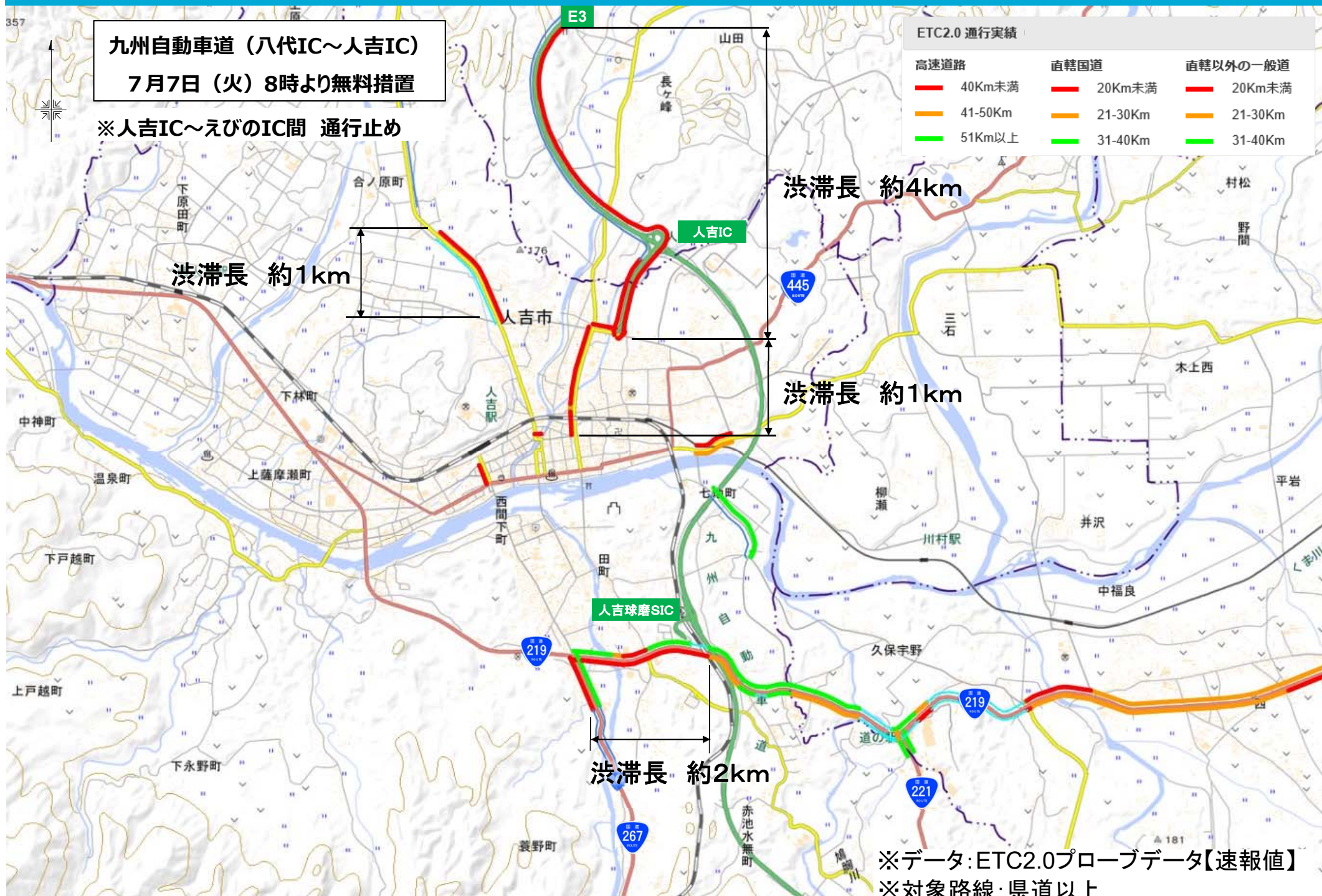
代替路
(無料)措置区間
(八代IC~人吉IC)
7/7 8時~
※上記区間のみを
利用される方が対象
※詳細はNEXCO西日本HPを
ご覧下さい

今後、降雨等により通行不能となる可能性があります。

通行可能区間	: 	※ETC2.0、民間データ通行実績及び現地調査 (7/9 7:00~ 7/9 18:00)
通行可能区間(緊急車両のみ)	: 	※道路管理者(国、県)調べ(7/9 18:00時点) (高速道路、一般国道以外は調査中のため未記載)
通行不能区間	: 	

熊本県人吉市周辺の交通状況

【7月7日(火) 8:00~12:00時点】



熊本県人吉市周辺の交通状況

【7月8日(水) 8:00~12:00時点】

九州自動車道 (八代IC~人吉IC)

7月7日 (火) 8時より無料措置

※人吉IC~えびのIC 通行止め解除

(7月8日 (水) 7時47分解除)

ETC2.0 通行実績

高速道路

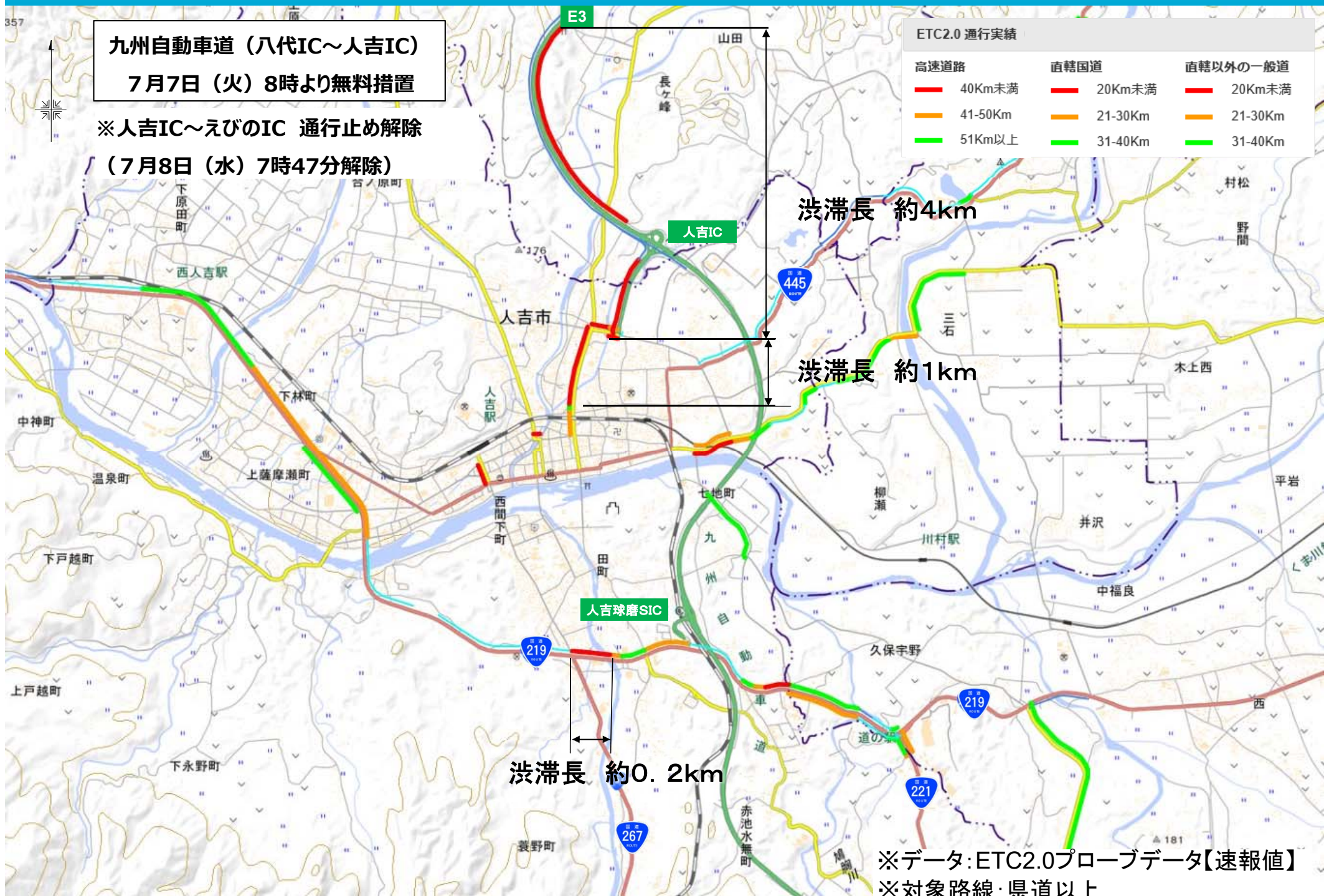
40Km未満
41-50Km
51Km以上

直轄国道

20Km未満
21-30Km
31-40Km

直轄以外の一般道

20Km未満
21-30Km
31-40Km



渋滞長 約4km

渋滞長 約1km

渋滞長 約0.2km

※データ:ETC2.0プローブデータ【速報値】

※対象路線:県道以上