

堤防の刈草を **無償で** お譲りします! 草堆肥・草マルチの材料をお探しの方へ朗報!!

八代河川国道事務所では、河川の適正な管理のため、年2回、球磨川の堤防除草を行っています。

この除草では、約400t(推計)の刈草が発生しますので、草堆肥、草マルチ農業や家庭菜園などの用で

現地まで取りに来て頂ける方に無償で提供いたします。

刈草の発生する時期

一回目刈り / 6月～8月

二回目刈り / 9月～12月

発生量(推計)

八代出張所 約200t

人吉出張所 約200t

刈草置き場

八代出張所 球磨川八代出張所管内

[クリック](#)

人吉出張所 球磨川人吉出張所管内

[クリック](#)

草堆肥と草マルチの作り方

[クリック](#)

刈草ロールはこれです!



直径50cm、長さ60cm、重さ20kg程度

注意!

刈草には、紙くず等の不純物が混じっている場合があります。

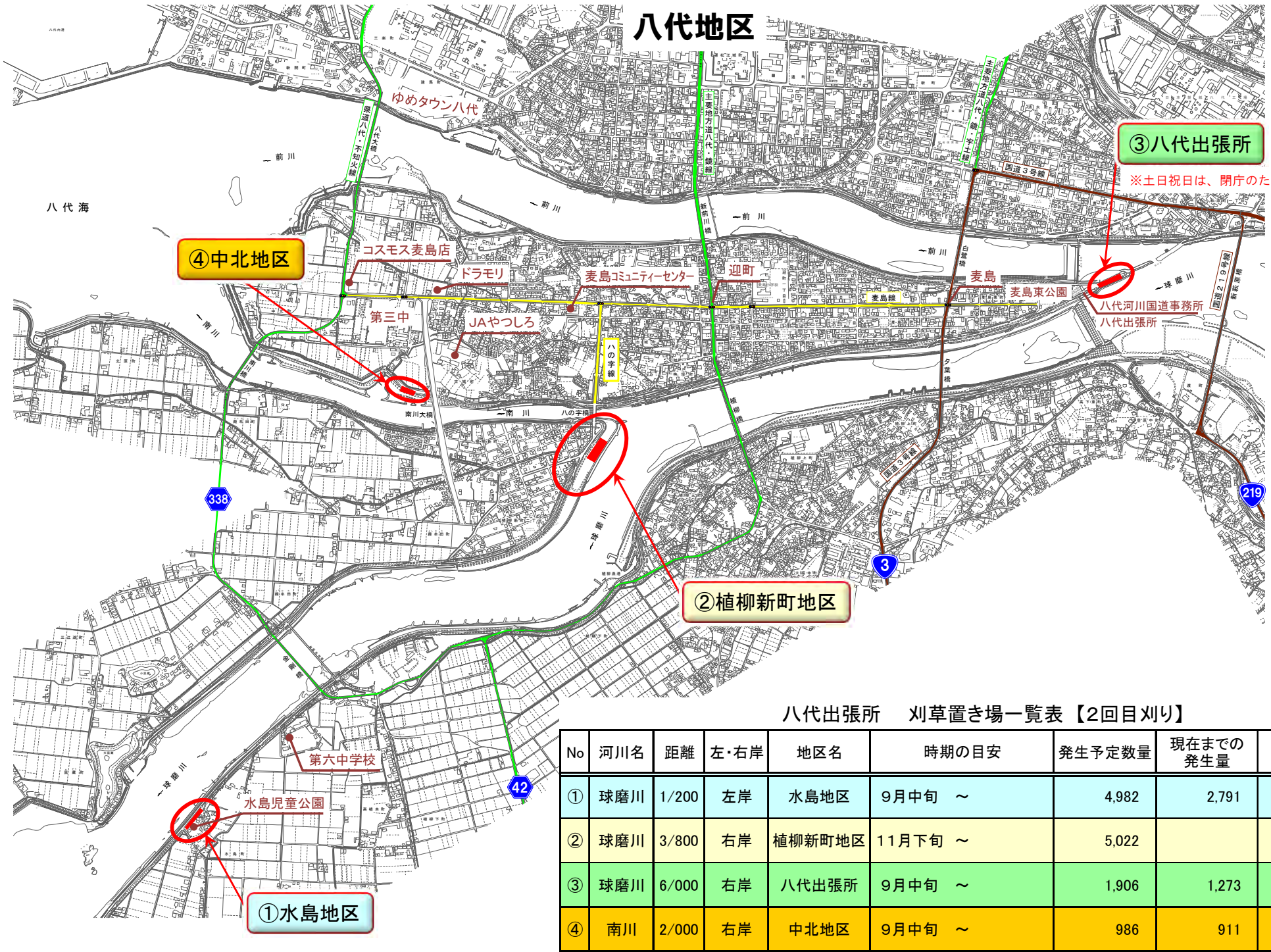
一度引き取られた刈草は返却できません。

数量に限りがあります。無くなり次第、終了となります。

積込作業や引き取り後の使用については、自己責任でお願いします。

自家での堆肥化、活用に取り組む農家、家庭菜園愛好家の方々に無償提供を行っているものであり、販売等への使用はお控えください。

八代地区



③八代出張所

※土日祝日は、閉庁のため作業できません。

④中北地区

②植柳新町地区

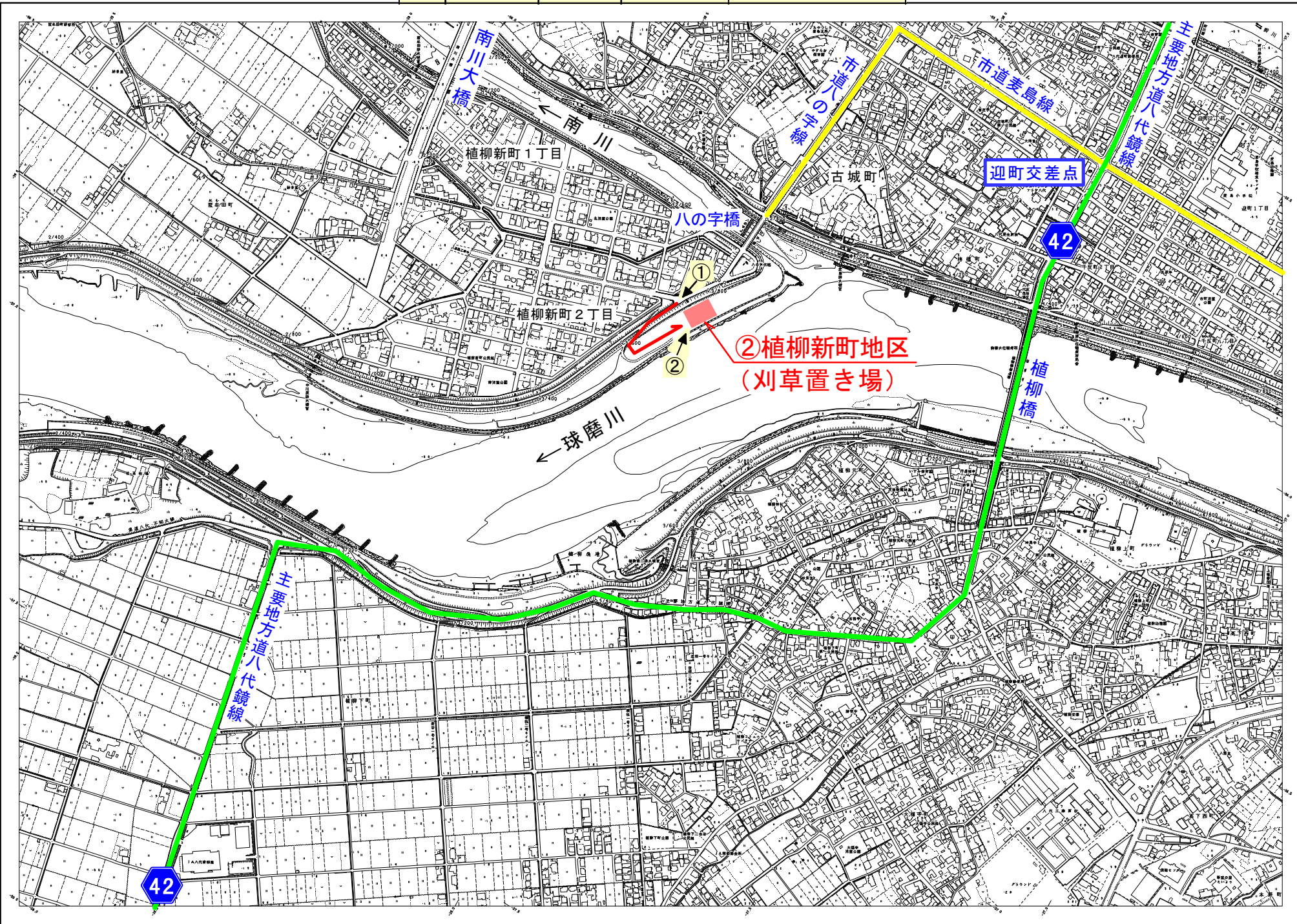
①水島地区

八代出張所 刈草置き場一覧表【2回目刈り】

(単位:ロール)

No	河川名	距離	左・右岸	地区名	時期の目安	発生予定数量	現在までの発生量	9月30日現在残数量
①	球磨川	1/200	左岸	水島地区	9月中旬 ~	4,982	2,791	1,311
②	球磨川	3/800	右岸	植柳新町地区	11月下旬 ~	5,022		
③	球磨川	6/000	右岸	八代出張所	9月中旬 ~	1,906	1,273	770
④	南川	2/000	右岸	中北地区	9月中旬 ~	986	911	440

② 球磨川 3/800 右岸 植柳新町地区



② 植柳新町地区 (刈草置き場)

1:5,000

Legend (記号):

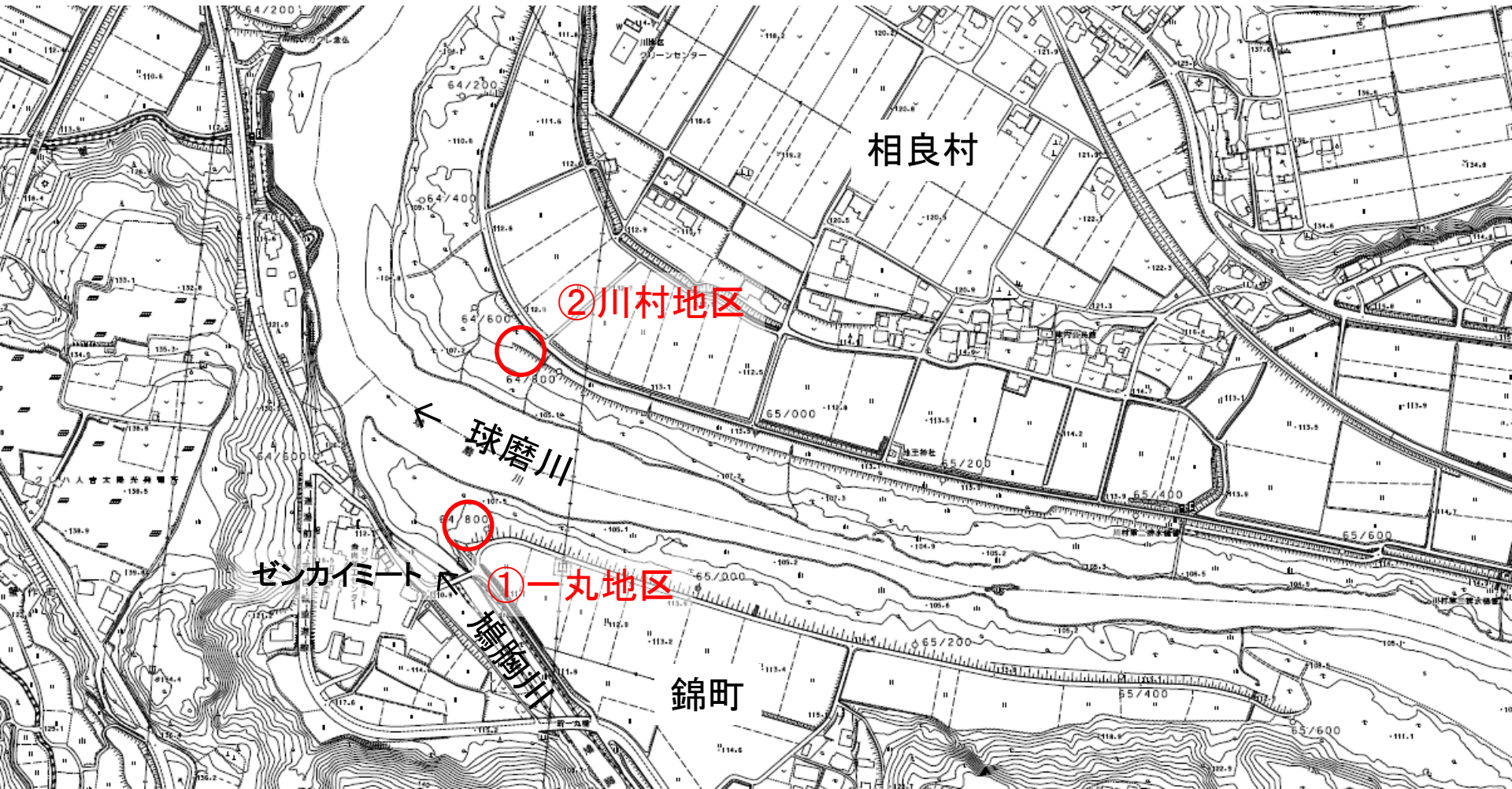
- 市道委島線
- 主要地方道八代鏡線
- 主要地方道八代鏡線
- 南川
- 球磨川
- 植柳橋
- 八の字橋
- 南川大橋
- 迎町交差点
- 42
- 植柳新町1丁目
- 植柳新町2丁目
- 古城町

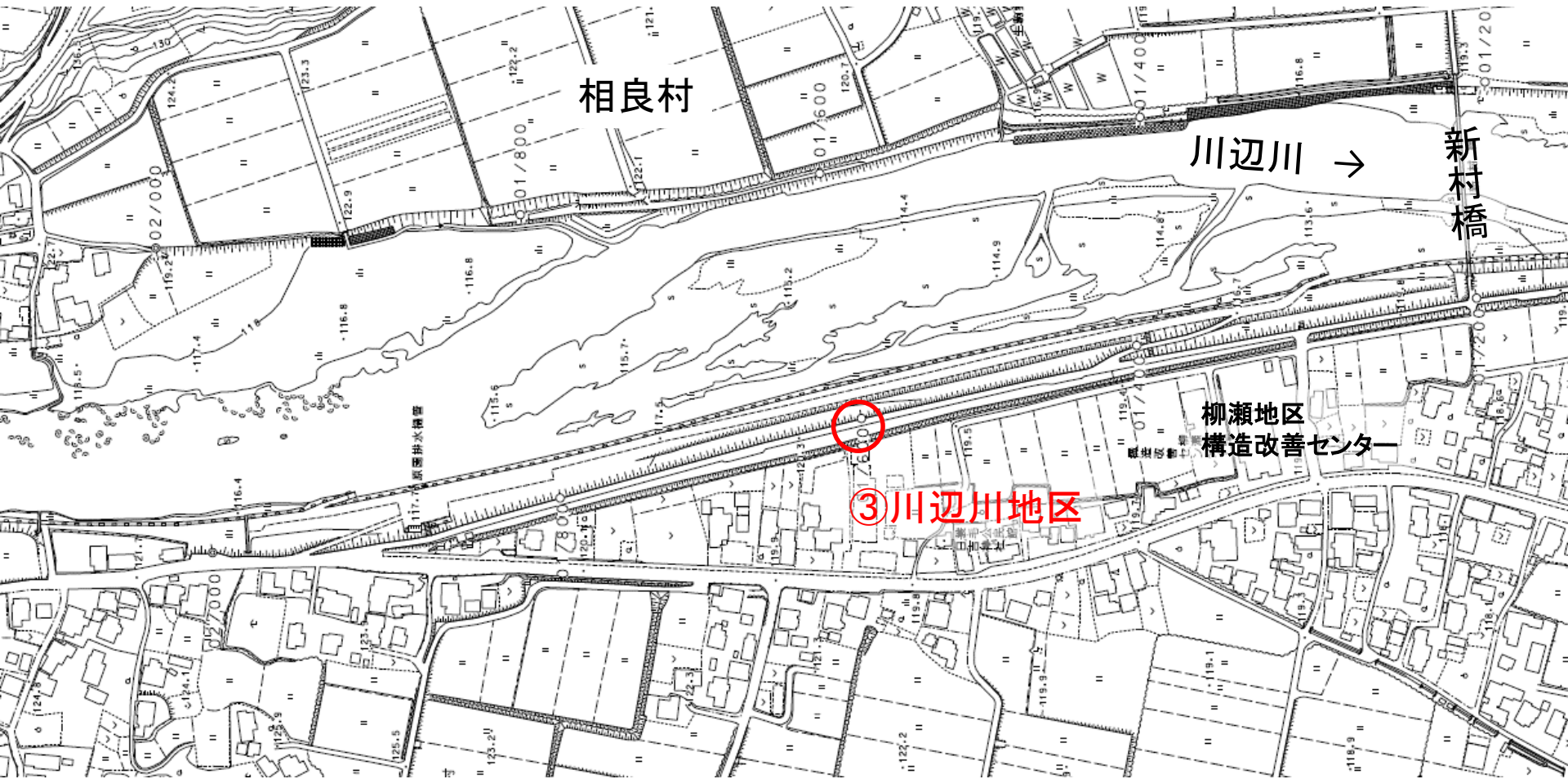
人吉出張所 刈草置き場一覧表【2回目切り】 (単位:ロール)

No.	地区名	時期の目安	発生予定数量	現在までの発生量	9月30日現在残数量
①	一丸地区	R2.11.17	180		
②	川村地区	R2.11.18	210		
③	川辺川地区	R2.11.19	470		
④	川后島地区	R2.11.10	400		
⑤	錦地区	R2.10.26	260		
⑥	錦地区	R2.11.2	340		
⑦	錦地区	R2.10.23	270		
⑧	錦地区	R2.11.2	310		
⑨	深田地区	R2.10.15	230		
⑩	深田地区	R2.10.20	300		
⑪	深田地区	R2.9.29	230	58	58
⑫	免田地区	R2.10.5	160		
⑬	須恵地区	R2.9.28	350	350	36
⑭	須恵地区	R2.9.28	462	462	230
⑮	多良木地区	R2.9.14	140	140	62
⑯	多良木地区	R2.9.14	325	325	119
⑰	多良木地区	R2.9.14	122	122	122
⑱	湯前地区	R2.9.7	180	180	30



刈草配布箇所位置図





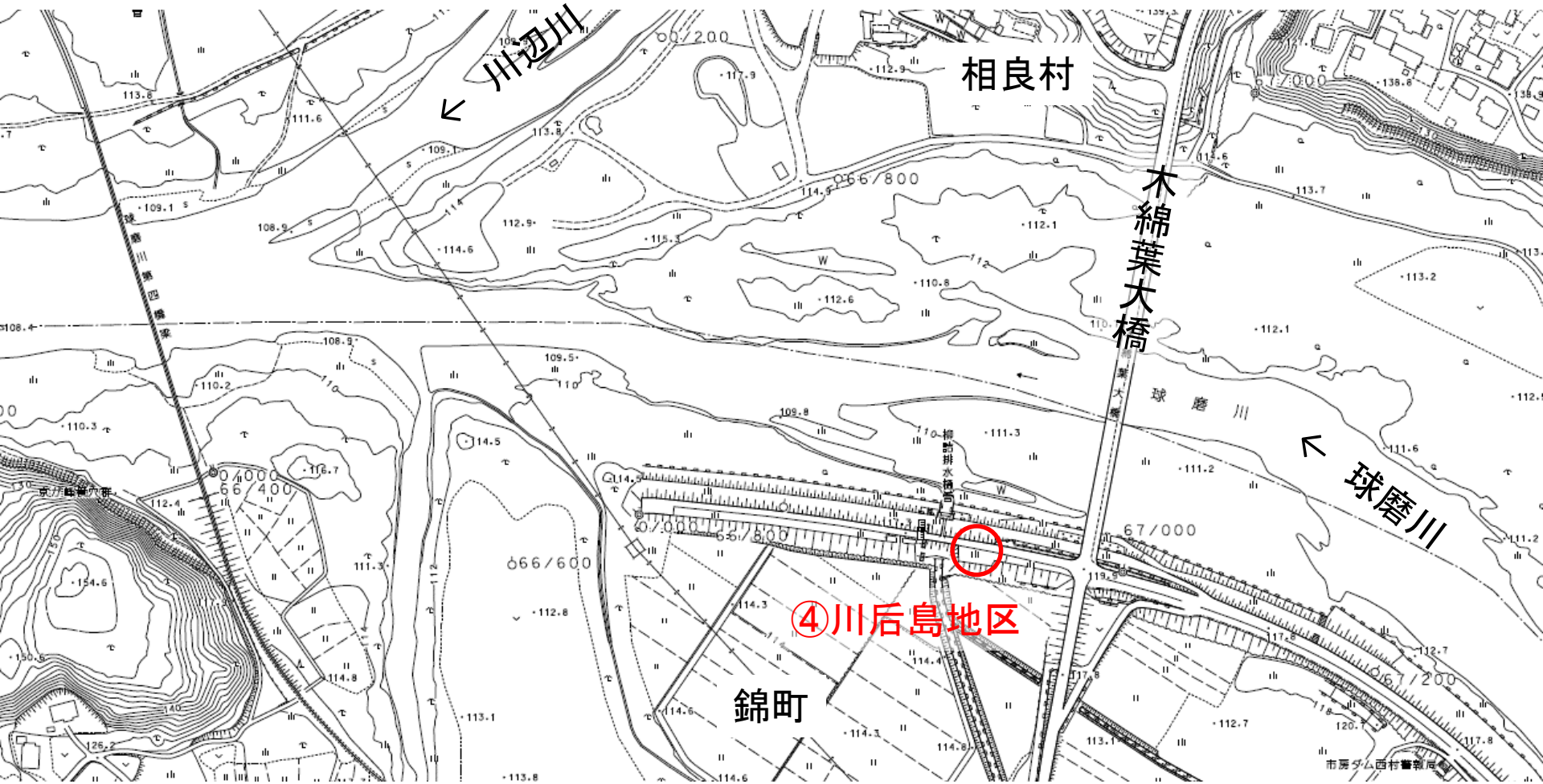
相良村

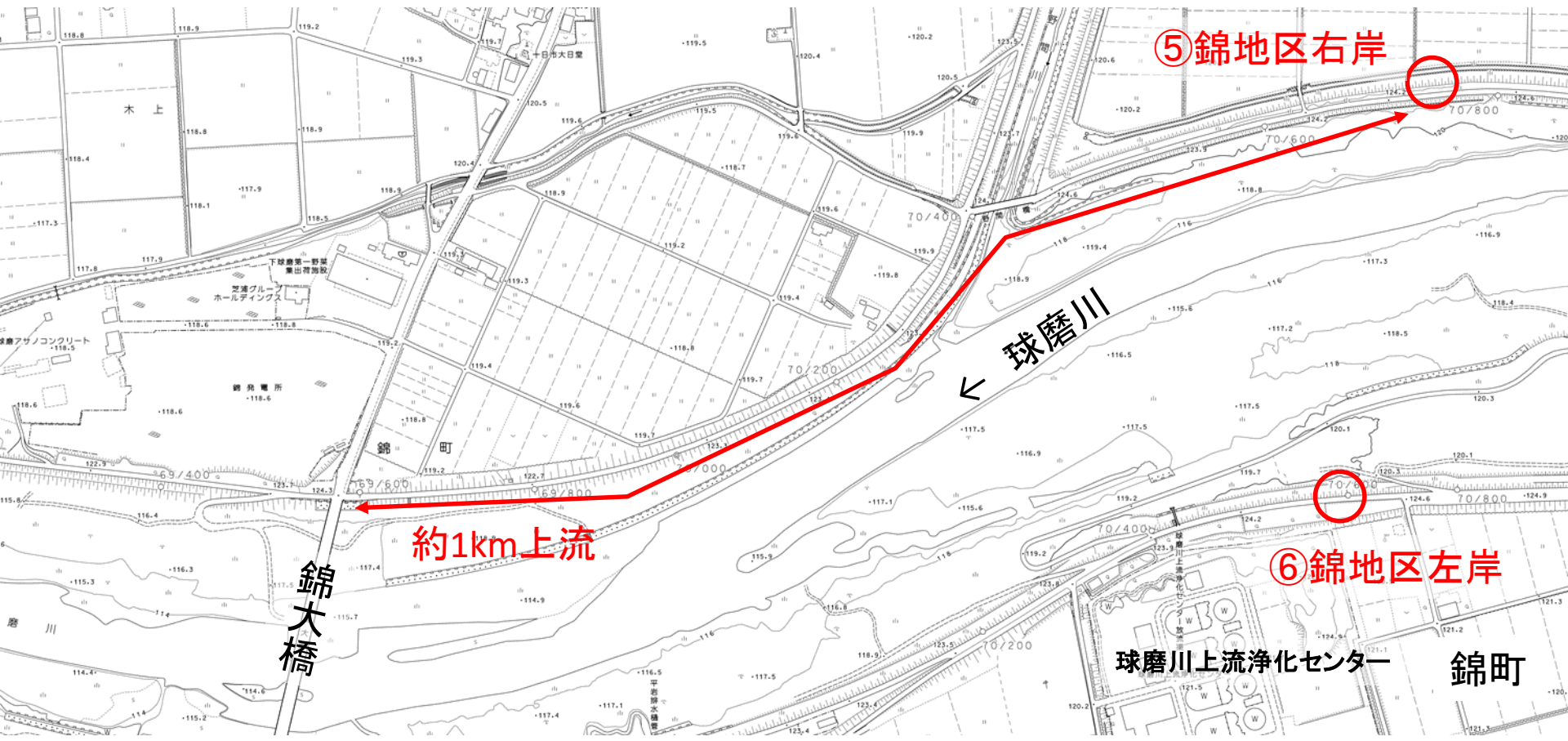
川辺川 →

新村橋

柳瀬地区
構造改善センター

③川辺川地区





⑤ 錦地区右岸



球磨川

約1km上流

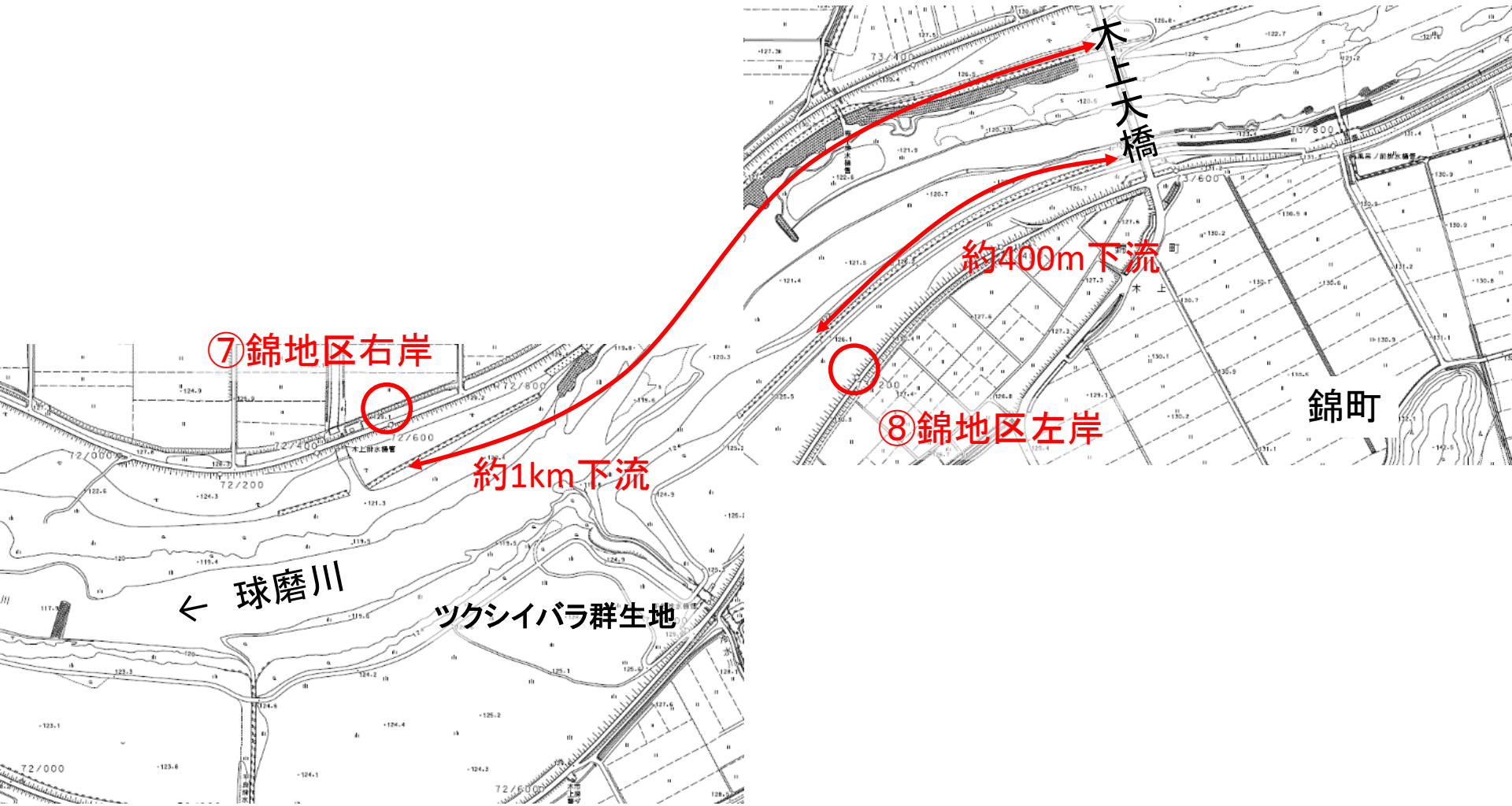
錦大橋

⑥ 錦地区左岸



球磨川上流浄化センター

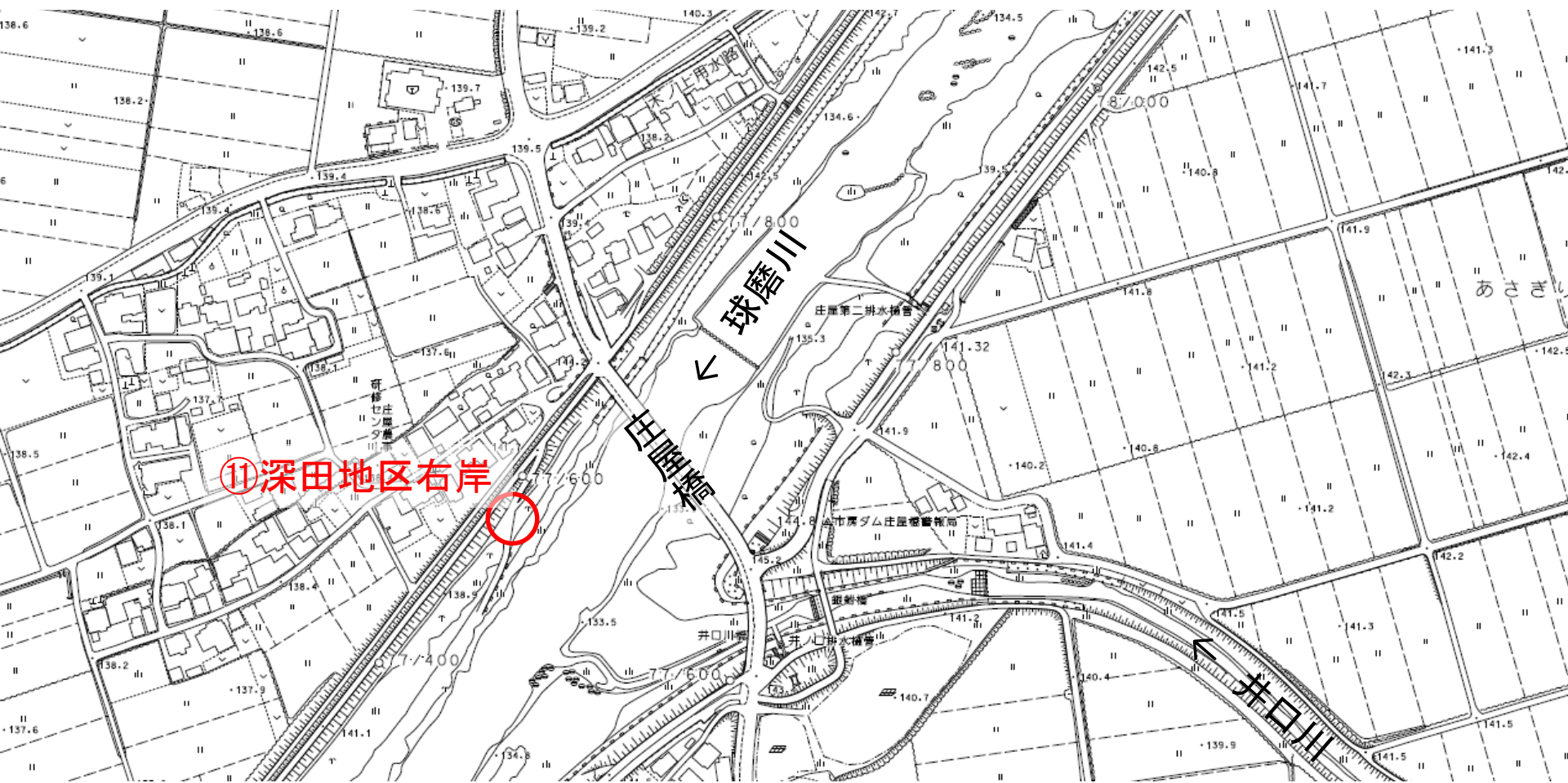
錦町



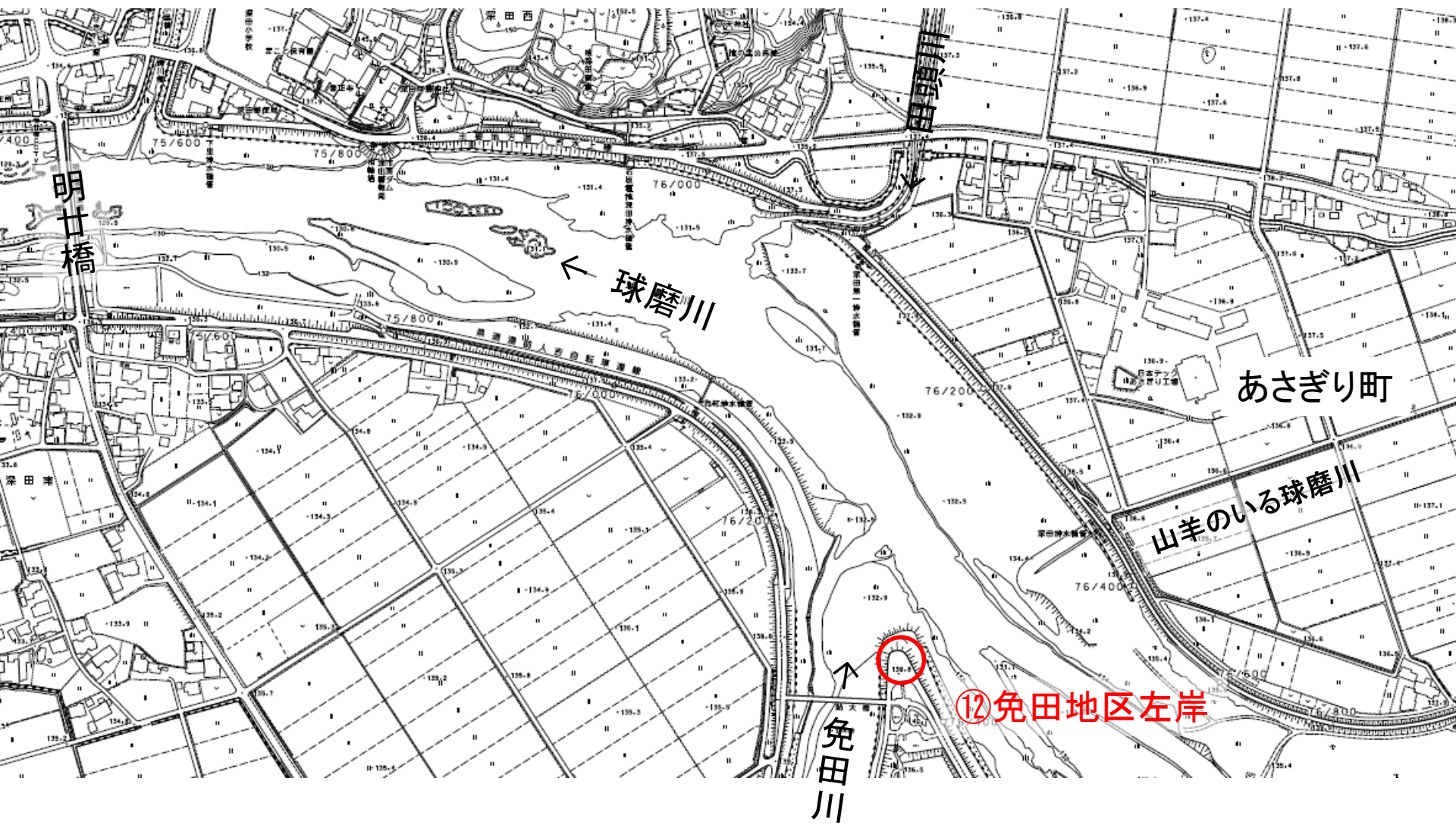


⑨深田地区右岸

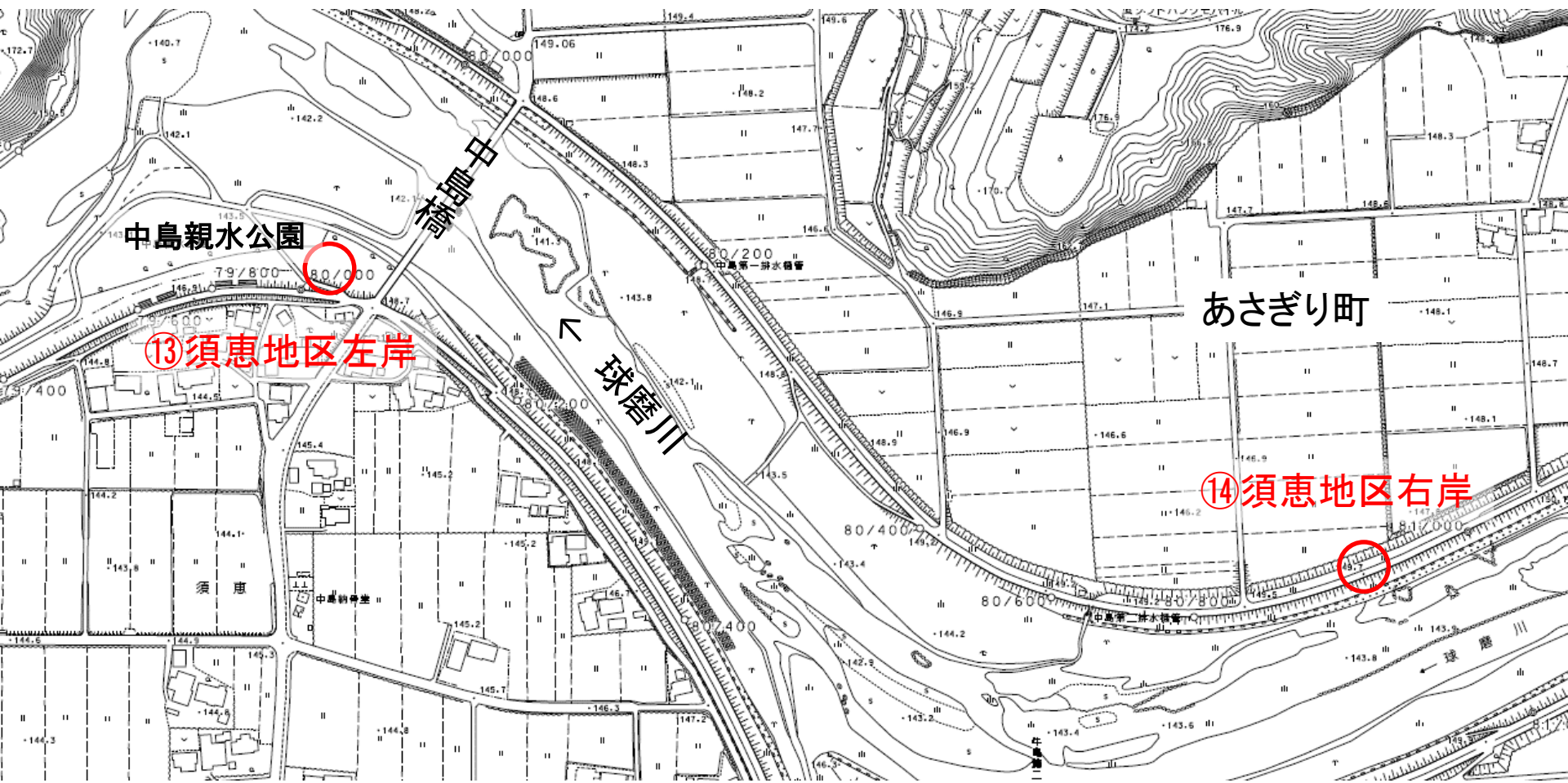
⑩深田地区左岸



⑪ 深田地区右岸



⑫免田地区左岸





← 球磨川

里の城大橋

里城橋

← 牛瀬川



⑮多良木地区左岸

栗田地第四排水溝

工宮神社



多良木町

⑩多良木地区右岸

中鶴橋

← 球磨川

蓮花寺橋

⑪多良木地区左岸



水上村

鵜木橋

球磨川

⑱湯前地区左岸

湯前町

佐本橋