

堤防の刈草を **無償で** お譲りします! 草堆肥・草マルチの材料をお探しの方へ朗報!!

八代河川国道事務所では、河川の適正な管理のため、年2回、球磨川の堤防除草を行っています。

この除草では、約400t(推計)の刈草が発生しますので、草堆肥、草マルチ農業や家庭菜園などの用に

現地まで取りに来て頂ける方に無償で提供いたします。

刈草の発生する時期

一回目刈り / 6月～8月

二回目刈り / 9月～12月

発生量(推計)

八代出張所 約200t

人吉出張所 約200t

刈草置き場

八代出張所 球磨川八代出張所管内

[クリック](#)

人吉出張所 球磨川人吉出張所管内

[クリック](#)

草堆肥と草マルチの作り方

[クリック](#)

刈草ロールはこれです!



直径50cm、長さ60cm、重さ20kg程度

注意!

刈草には、紙くず等の不純物が混じっている場合があります。

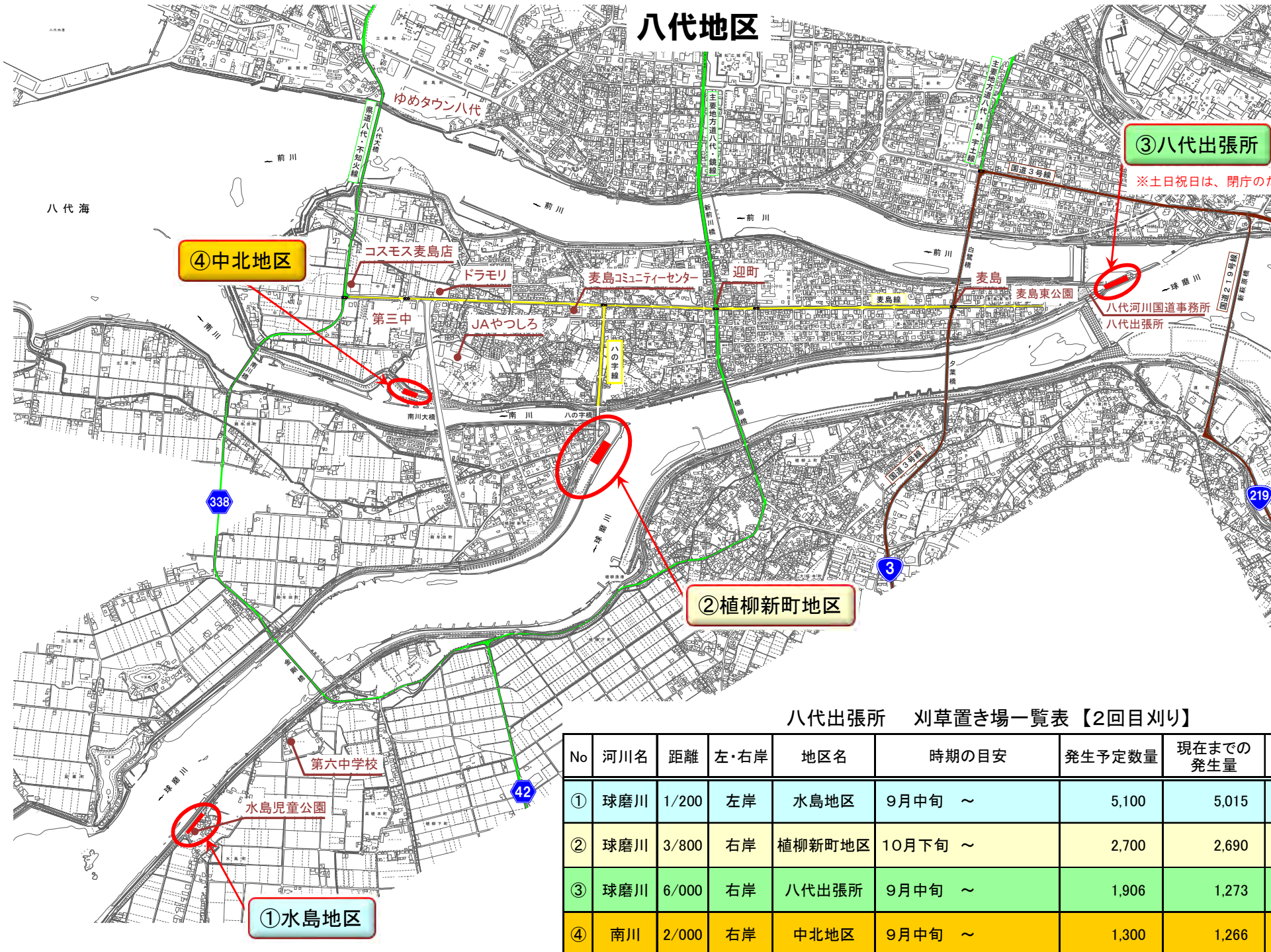
一度引き取られた刈草は返却できません。

数量に限りがあります。無くなり次第、終了となります。

積込作業や引き取り後の使用については、自己責任でお願いします。

自家での堆肥化、活用に取り組む農家、家庭菜園愛好家の方々に無償提供を行っているものであり、販売等への使用はお控えください。

八代地区



③八代出張所

※土日祝日は、閉庁のため作業できません。

④中北地区

②植柳新町地区

①水島地区

八代出張所 刈草置き場一覧表【2回目刈り】

(単位:ロール)

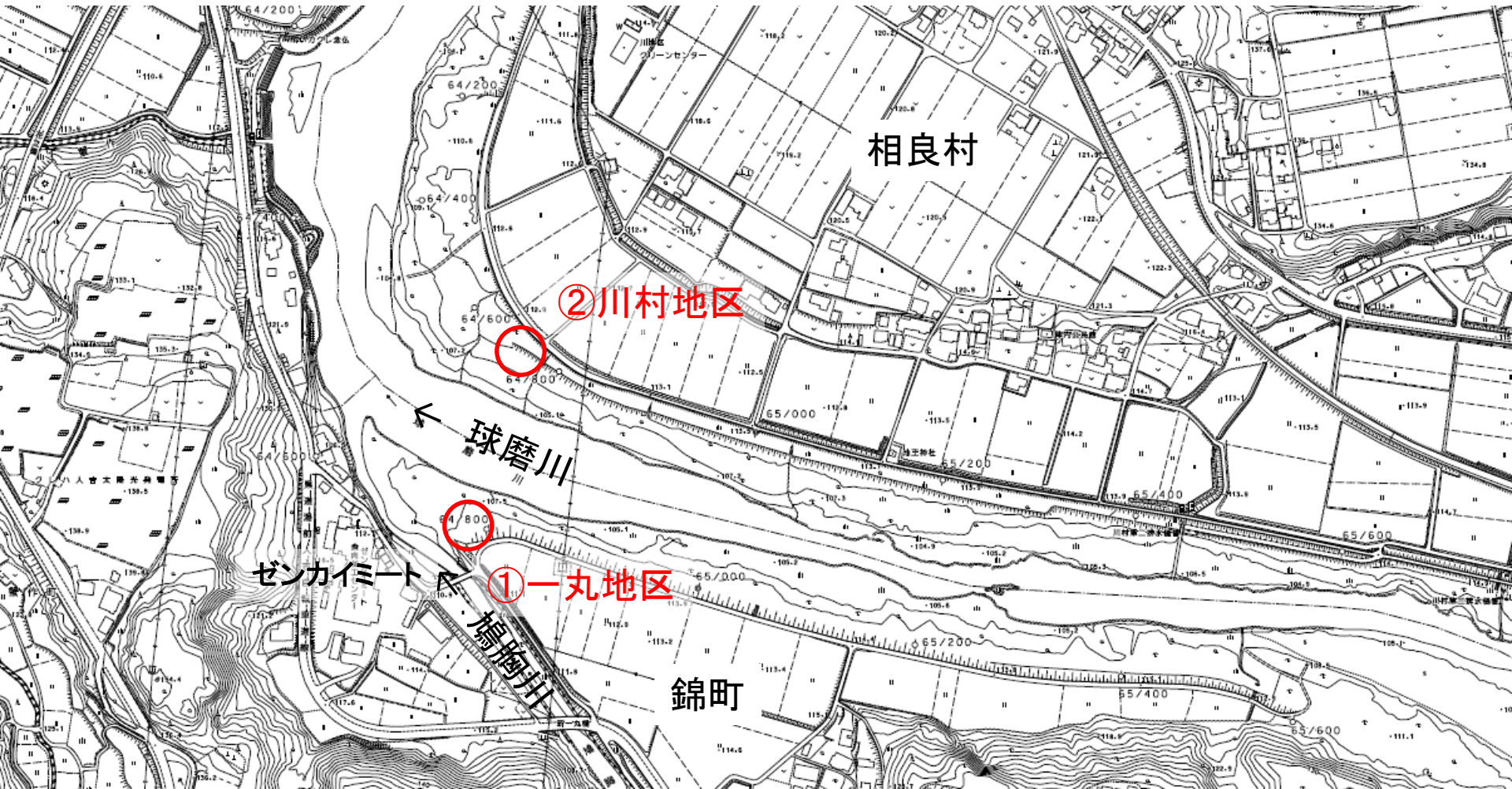
No	河川名	距離	左・右岸	地区名	時期の目安	発生予定数量	現在までの発生量	11月18日現在残数量
①	球磨川	1/200	左岸	水島地区	9月中旬 ~	5,100	5,015	1,300
②	球磨川	3/800	右岸	植柳新町地区	10月下旬 ~	2,700	2,690	1,720
③	球磨川	6/000	右岸	八代出張所	9月中旬 ~	1,906	1,273	370
④	南川	2/000	右岸	中北地区	9月中旬 ~	1,300	1,266	680

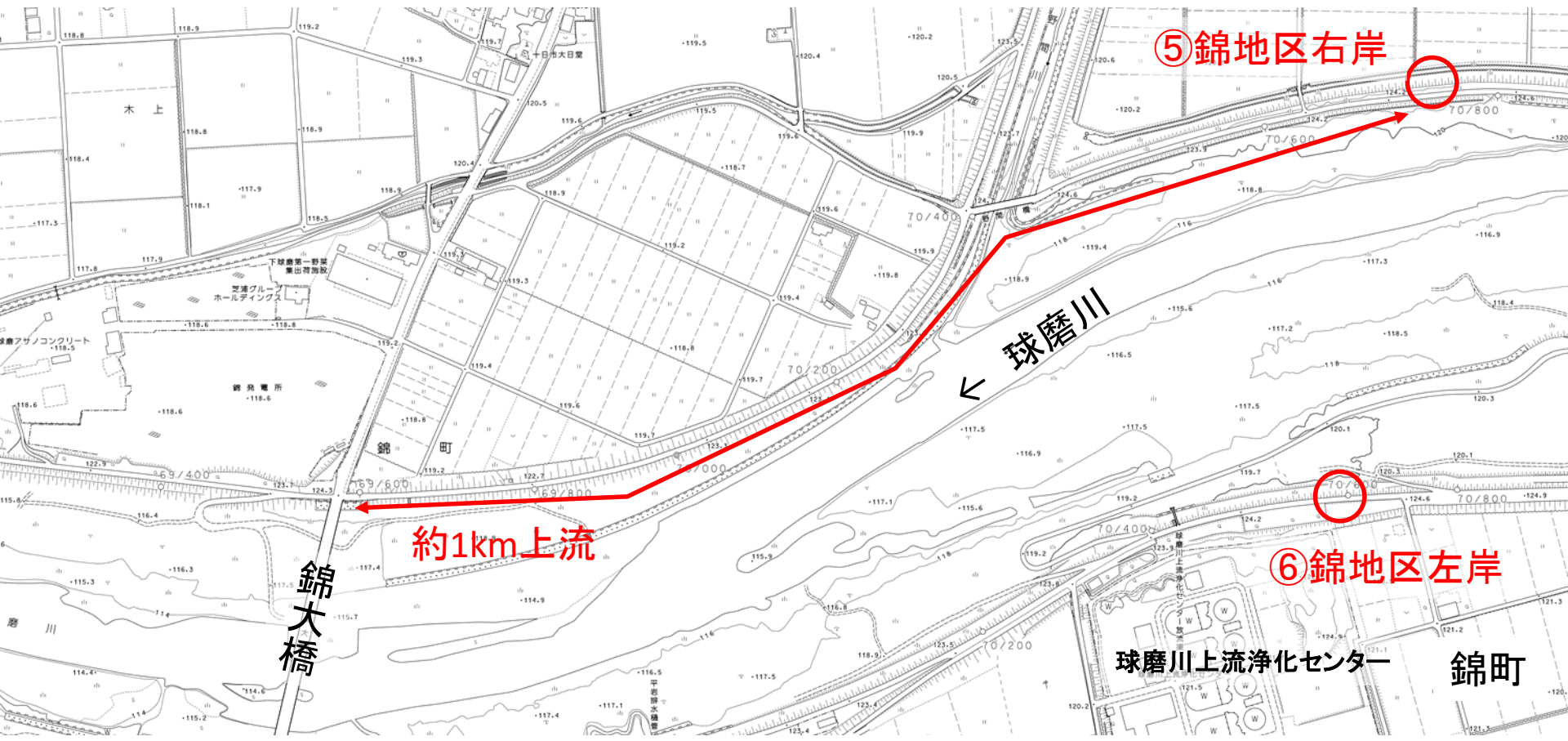
人吉出張所 刈草置き場一覧表【2回目刈り】 (単位:ロール)

No.	地区名	時期の目安	発生予定数量	現在までの発生量	11月18日現在残数量
①	一丸地区	R2.11.17	180		
②	川村地区	R2.11.18	210		
③	川辺川地区	R2.11.19	234	234	234
④	川后島地区	R2.10.28	352	352	81
⑤	錦地区	R2.10.26	294	294	終了
⑥	錦地区	R2.11.2	402	402	383
⑦	錦地区	R2.10.23	251	251	終了
⑧	錦地区	R2.10.22	298	298	2
⑨	深田地区	R2.10.15	260	260	5
⑩	深田地区	R2.10.20	320	320	終了
⑪	深田地区	R2.9.29	263	263	終了
⑫	免田地区	R2.10.5	187	187	終了
⑬	須恵地区	R2.9.28	350	350	21
⑭	須恵地区	R2.9.28	462	462	200
⑮	多良木地区	R2.9.14	140	140	終了
⑯	多良木地区	R2.9.14	325	325	終了
⑰	多良木地区	R2.9.14	122	122	終了
⑱	湯前地区	R2.9.7	180	180	30



刈草配布箇所位置図





⑤ 錦地区右岸

約1km上流

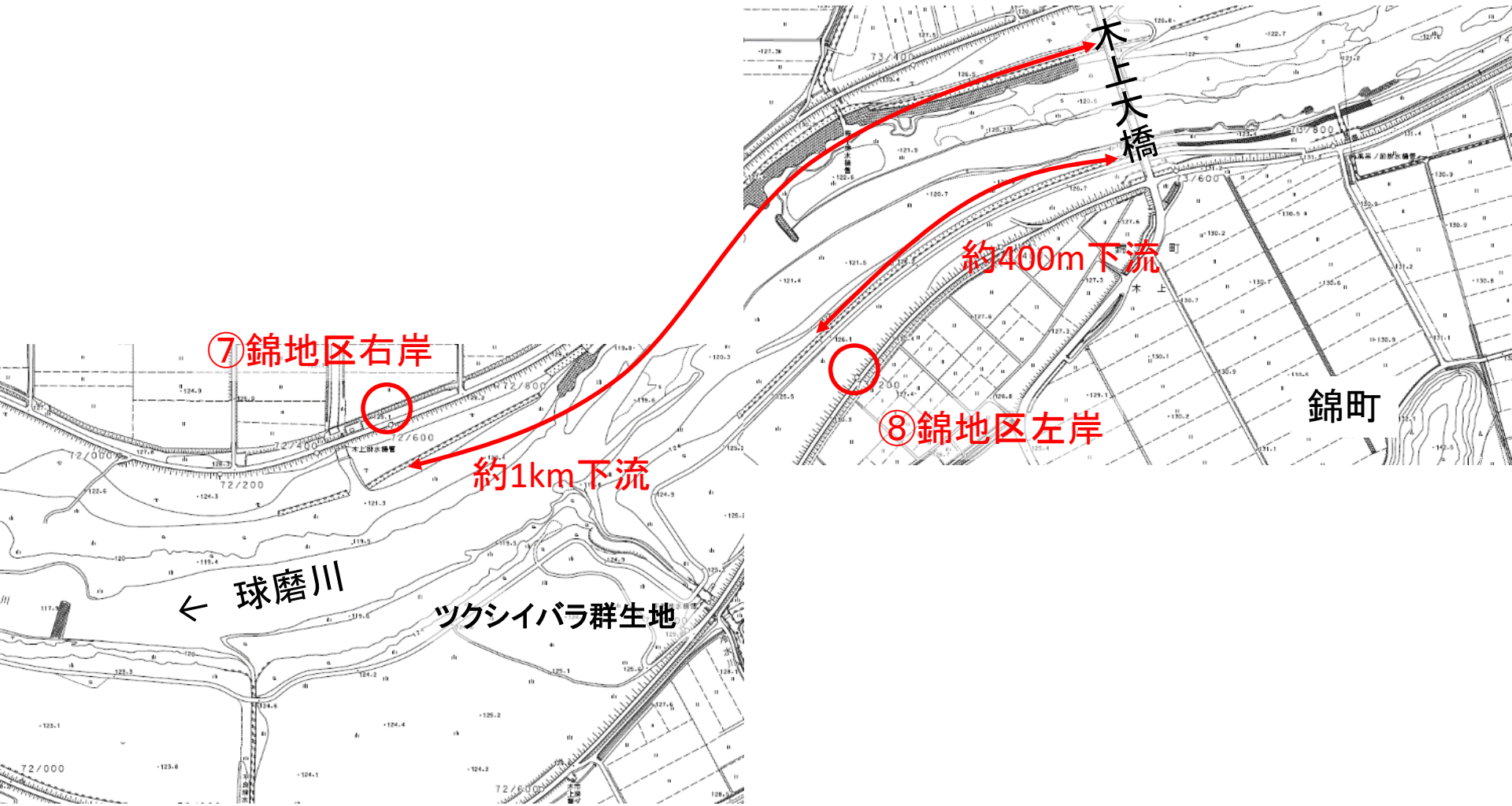
球磨川

⑥ 錦地区左岸

球磨川上流浄化センター

錦町

錦大橋



⑦錦地区右岸

木上大橋

約400m下流

⑧錦地区左岸

錦町

約1km下流

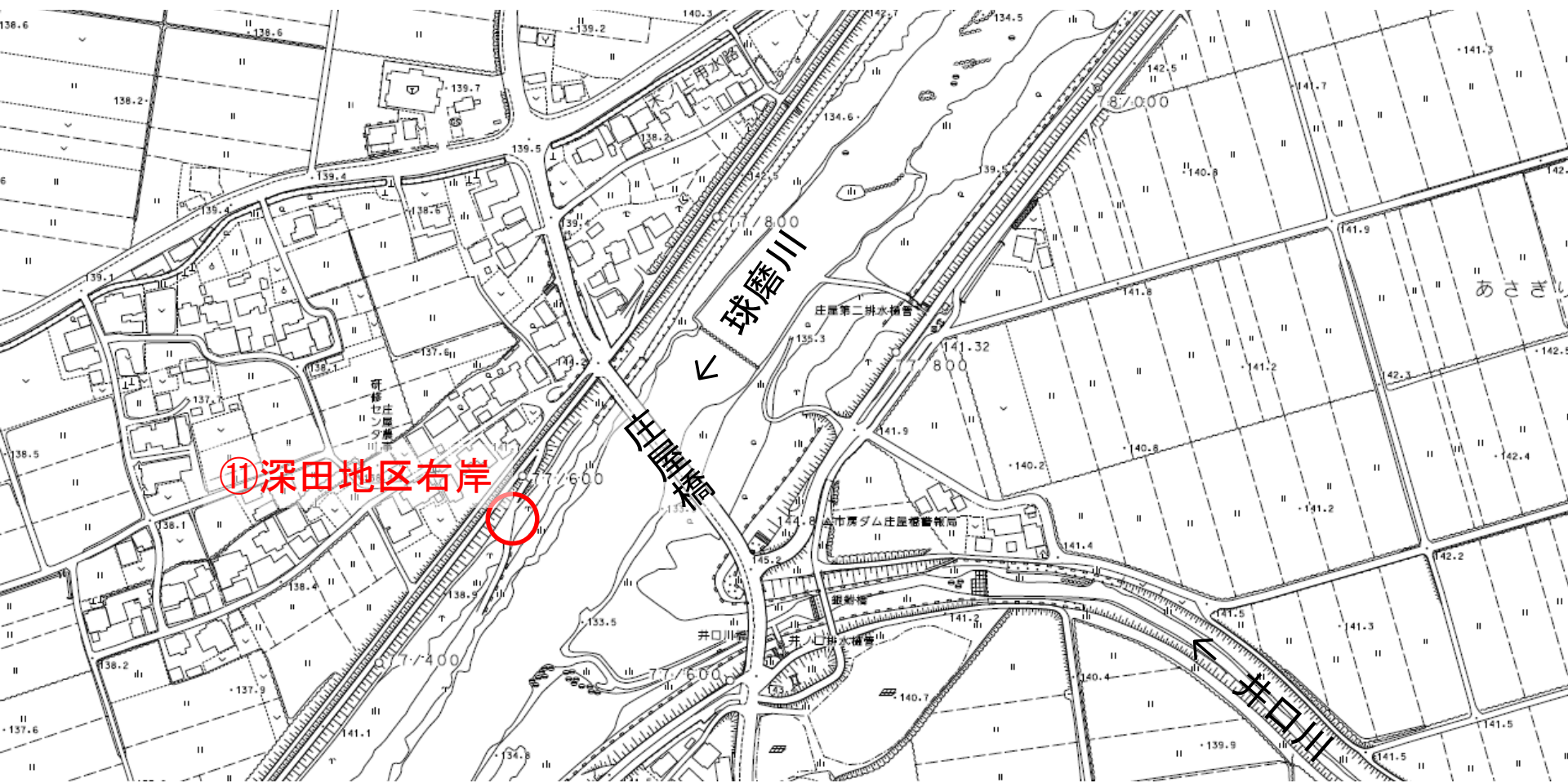
球磨川

ツクシイバラ群生地

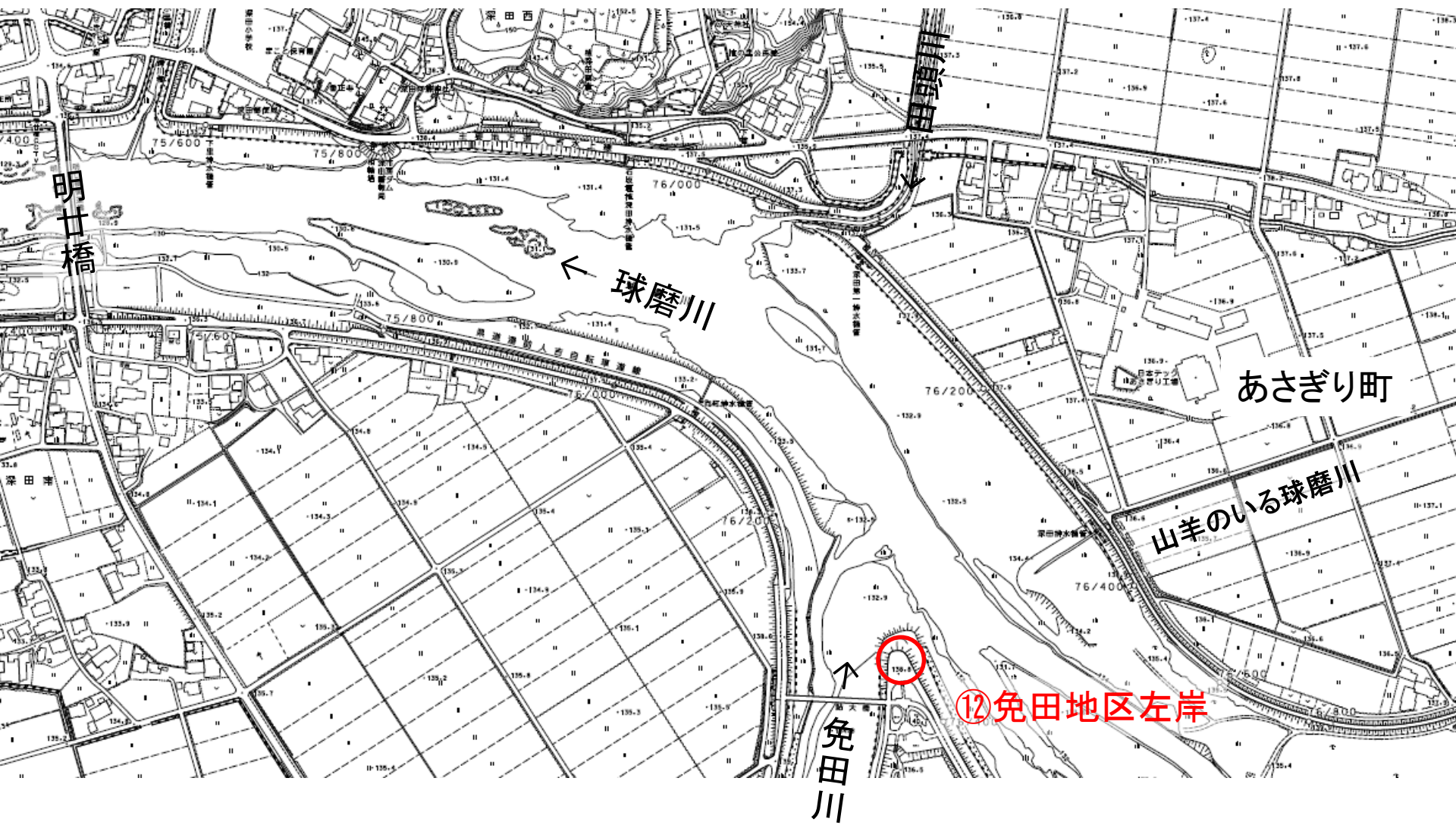


⑨深田地区右岸

⑩深田地区左岸



⑪深田地区右岸



球磨川

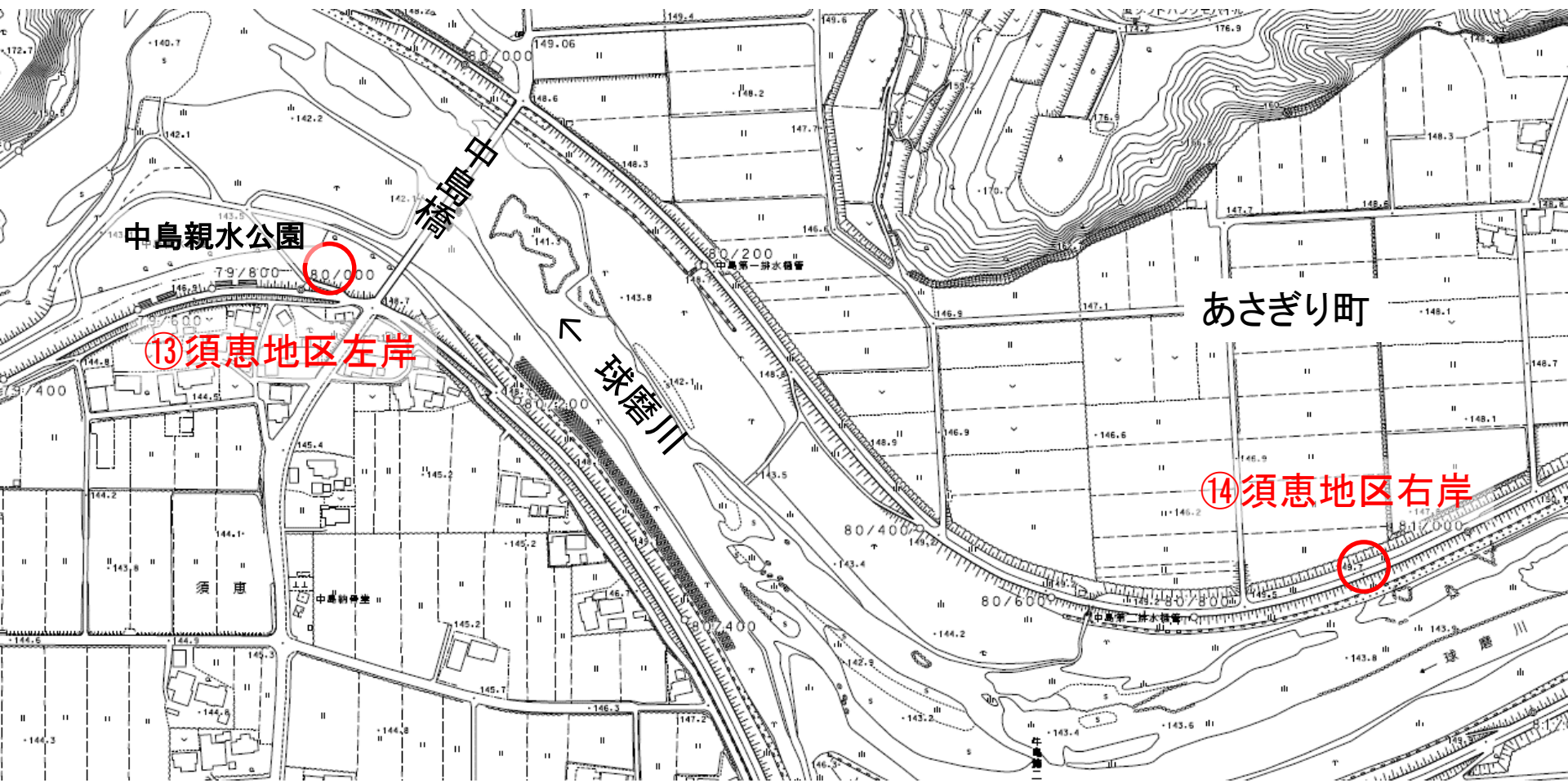
あさぎり町

山羊のいる球磨川

免田川

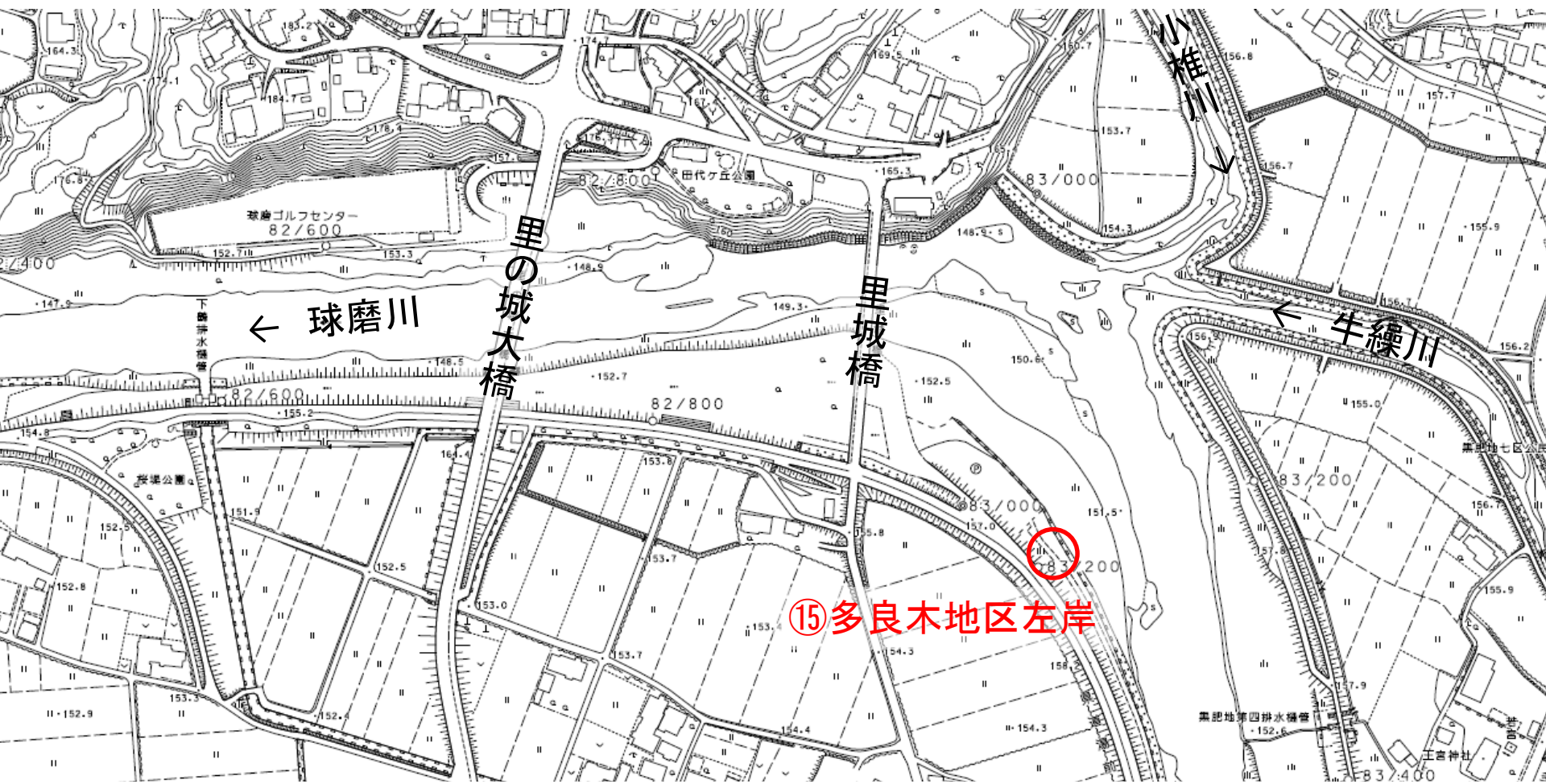
明廿橋

⑫免田地区左岸



⑬須恵地区左岸

⑭須恵地区右岸



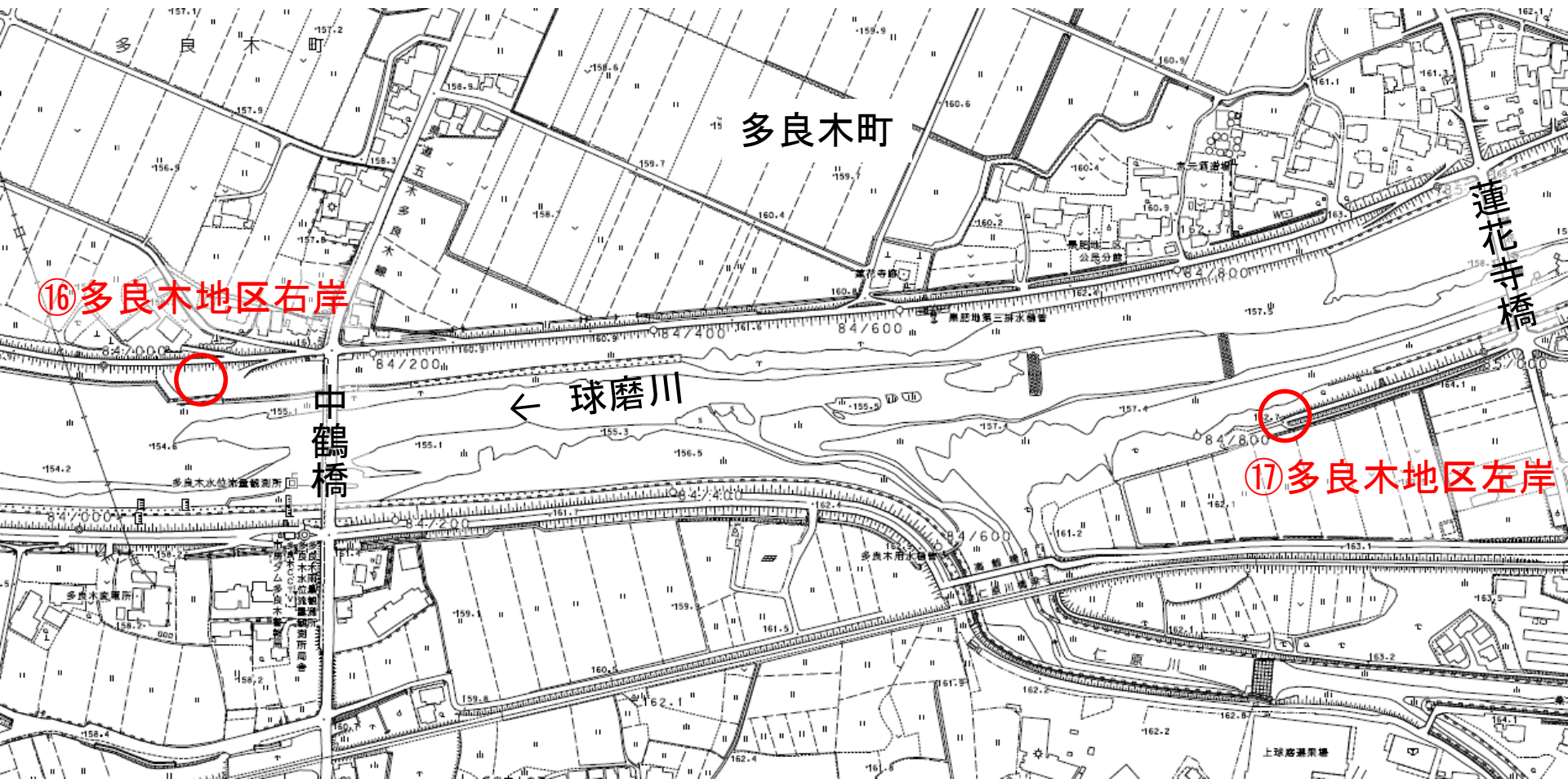
← 球磨川

里の城大橋

里城橋

← 牛繰川

⑮多良木地区左岸



⑩多良木地区右岸

⑪多良木地区左岸

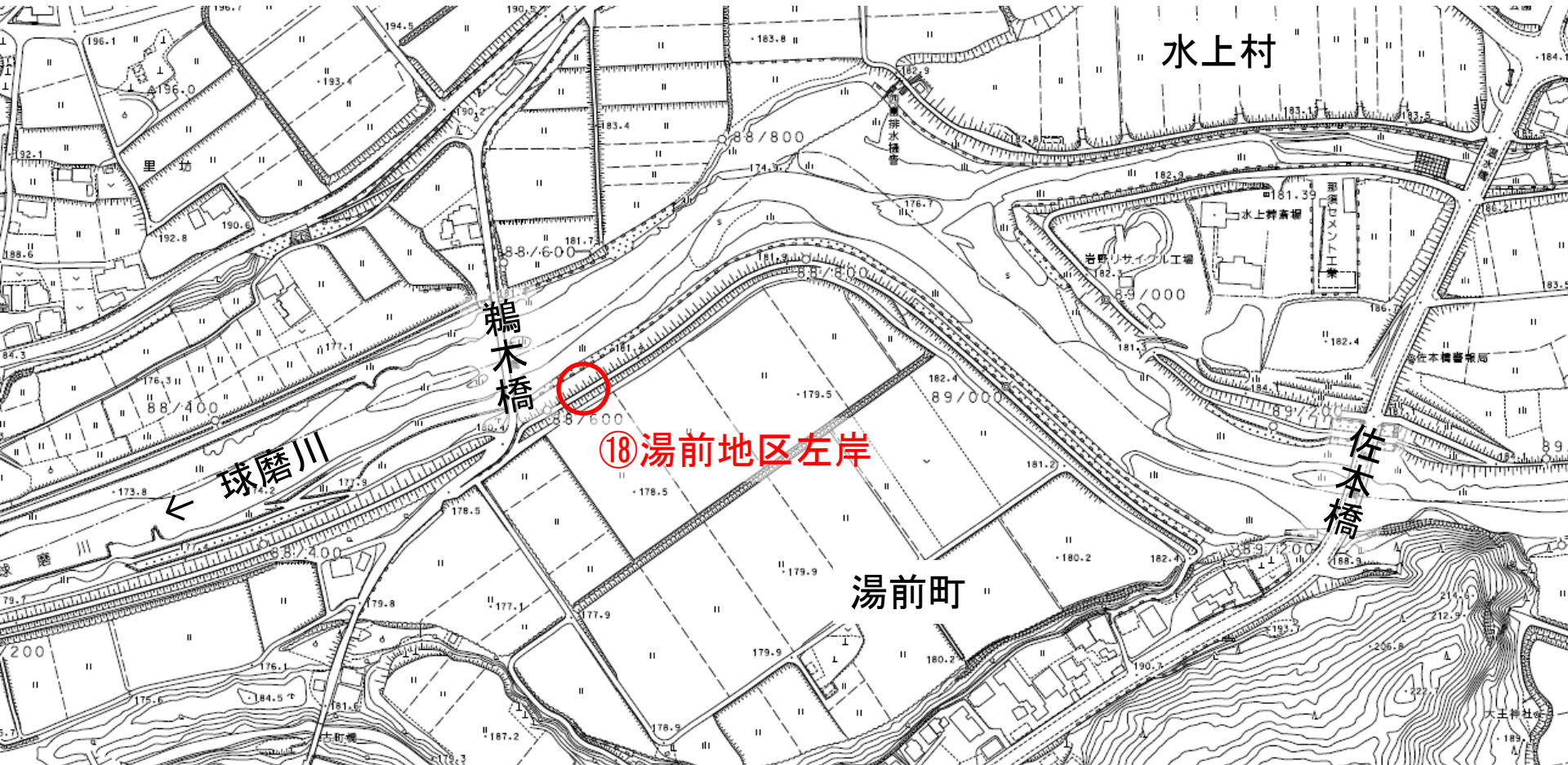
多良木町

蓮花寺橋

中鶴橋

← 球磨川





水上村

鵜木橋

球磨川

⑱湯前地区左岸

湯前町

佐本橋