

記者発表資料

平成25年12月13日
国土交通省九州地方整備局
八代河川国道事務所

南九州西回り自動車道【水俣市古城3丁目～水俣市袋字清水間】の設計説明会を開催します。

国土交通省八代河川国道事務所が整備を進めている南九州西回り自動車道（水俣市古城3丁目～水俣市袋字清水間：L=5.7km）の設計が完了しましたので、設計内容の説明並びに用地幅杭設置及び用地測量について説明会を開催します。

記

◆ 日時／会場

- ①平成25年12月17日（火） 19時00分～20時30分
水俣市総合体育館南部館「サン・ビレッジみなまた」多目的ホール
- ②平成25年12月19日（木） 19時00分～20時30分
水俣市総合もやい直しセンター「もやい館」3階ホール

※両日とも同じ説明内容ですので、都合の良い日にお越しください。

- ◆ 内容：1. 水俣市古城3丁目～水俣市袋字清水間の設計内容
2. 用地幅杭設置及び用地測量 など

※取材にあたっては、会場の駐車場の準備がございますので、車でお越しの方は、別紙-1に記入のうえ12月16日（月）12時までにFAXにて送付願います。

問い合わせ先

国土交通省九州地方整備局 八代河川国道事務所	
TEL 0965-32-4135(代表)	
技術副所長	もりやま ひろふみ 森山 博文(内205)
調査第二課長	おかだ きよたか 岡田 清孝(内451)

芦北出水道路



㊦ 人吉水俣線

23-1工区 L=8.5km

熊本県水俣市ひばりヶ丘

熊本県
水俣市

県境

説明会範囲

(水俣市古城3丁目～水俣市袋字清水間)

L=5.7km

T 10=5,102台/12h

袋I.C(仮称)

至出水市

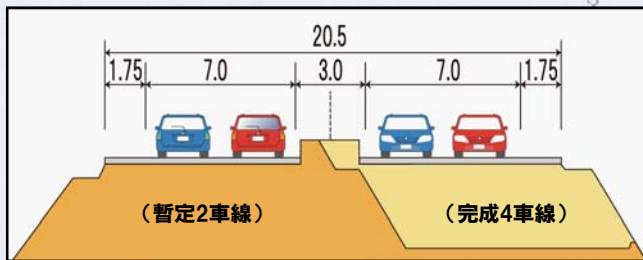
水俣I.C(仮称)

T 10=15,628台/12h

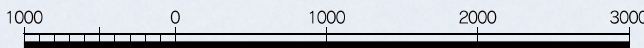
至八代市

L=7.4km

L=1.1km



1:50,000



凡	例
	芦北出水道路
	一般国道(直轄管理区間)
	一般国道(直轄管理区間外)
	主要地方道
	一般県道
	都市計画道路
	都市計画区域
	住居系地域
	工業系地域
	商業系地域

①「サン・ビレッジみなまた」会場
 平成25年12月17日(火) 午後7時から午後8時30分まで



②「もやい館」会場
 平成25年12月19日(木) 午後7時から午後8時30分まで



新しい道路ができるまで

イラストは関係者の皆様に立ち会っていただくものです。

1 基礎的な調査及び交通量の解析

将来交通量の推計等を行い道路の必要性の検討を行います。

2 ルート選択

概略的なルートを選択します。

3 総合評価 (技術的・経済的・社会的)

そのルートについて総合的な評価をします。

4 環境影響評価

通過する地域の環境への影響を評価します。

8 設計協議



設計案をもとに道路の高さ、取付け道路等の内容について地元の皆様と話し合い計画の内容を固めていき、内容が固まれば用地幅杭の打設についてお願いします。

7 道路の設計

測量・地質調査の結果に基づき設計案を作成します。

6 測量・地質調査

地権者の御了解が得られた後、測量・地質調査を実施します。

5 事業の概略説明



事業の概略説明を行い、測量・地質調査立ち入りのお願いをします。

9 用地幅杭の打設

地権者の御了解が得られた後、設計で決定した用地幅杭を現地にて打設します。

用地幅杭とは、道路用地に必要な幅を明示する杭です。

10 用地の測量及び建物等の調査



隣接地等との境界を確認していただいた後、用地測量を行い建物等の補償物件の調査を行います。

11 用地説明会




用地買収の進め方、補償の考え方、用地協議の方法について説明します。

12 用地協議



用地買収及び補償内容について地権者の皆様と協議し、ご協力をお願いしていきます。

16 道路の完成



皆様方の御協力により新しい道路が完成しました。

15 工事

工事中の相談についても現場の監督官がお聞きします。

14 工事説明



工事中に御迷惑をおかけしないように工事の進め方、工事中の交通処理や沿道への影響について説明します。

13 契約と保証金の支払い



用地買収及び補償内容について御了解いただけたら契約及び登記手続きを行い、土地の引き渡し等を得たうえで補償金を支払います。

別 紙 - 1

平成 年 月 日

国土交通省 八代河川国道事務所

調査第二課 岡田 宛

FAX 0965-32-1666

機 関 名	参加人数	車台数	取材者の連絡先
	名	台	氏名 TEL

(注)手書き記入で結構です。