



球磨村

Press Release

国土交通省

Ministry of Land, Infrastructure, Transport and Tourism

令和4年1月18日  
国土交通省九州地方整備局  
八代河川国道事務所  
球磨村

## 令和2年7月豪雨の「洪水標識」を地域住民の方 (渡地区・一勝地地区・神瀬地区)と協働で設置します

～令和2年7月豪雨での浸水を次の世代へ伝え、まちの避難行動へつなげる～

今回、球磨村の3地区において、河川管理者（八代河川国道事務所）、球磨村、地域住民の方（渡地区・一勝地地区・神瀬地区）が協働で、下記のとおり「洪水標識」を設置しますので、お知らせします。

令和2年7月豪雨時の浸水深を示す「洪水標識」を生活空間である「まちなか」に表示することで、次世代に伝える記録として残し、日頃からの水防災への意識を高めるとともに、洪水時に命を守るための住民の避難行動の目安とすることを目的としています。

なお、令和2年7月豪雨で浸水した地域において、順次、「洪水標識」の設置を予定しています。

- 日時：令和4年1月24日（月）9時00分（渡地区）  
10時00分（一勝地地区）  
11時00分（神瀬地区） ※大雨等の警報が出た場合は、延期致します。
- 場所：渡地区渡駅前付近、一勝地地区宮園公民館前付近、神瀬地区森林組合前付近  
※取材を希望される場合は、各場所の開始時間5分前に集合をお願いします。
- 設置者：河川管理者（八代河川国道事務所）、球磨村、地域住民の方（渡地区・一勝地地区・神瀬地区）
- 設置位置・洪水標識：別紙のとおり

### 【問合せ先】

国土交通省 九州地方整備局 八代河川国道事務所

熊本県八代市萩原1丁目708番2号（電話：0965-32-4135（代表））

調査課長 酒匂 一樹

熊本県 球磨郡 球磨村役場

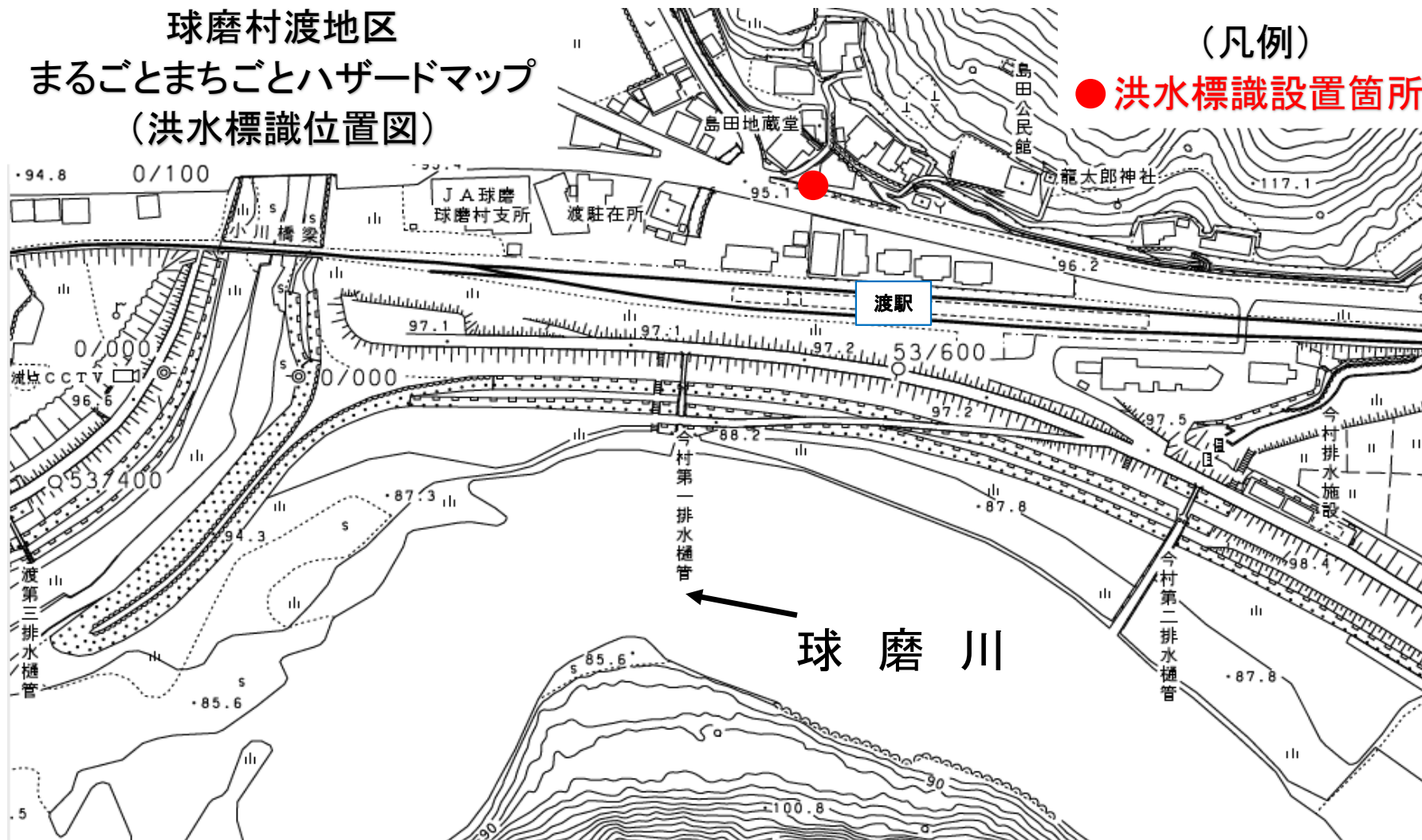
熊本県球磨郡球磨村大字渡丙1730番地（電話：0966-32-1111（代表））

総務課長 永椎 樹一郎

球磨村渡地区  
まるごとまちごとハザードマップ  
(洪水標識位置図)

(凡例)

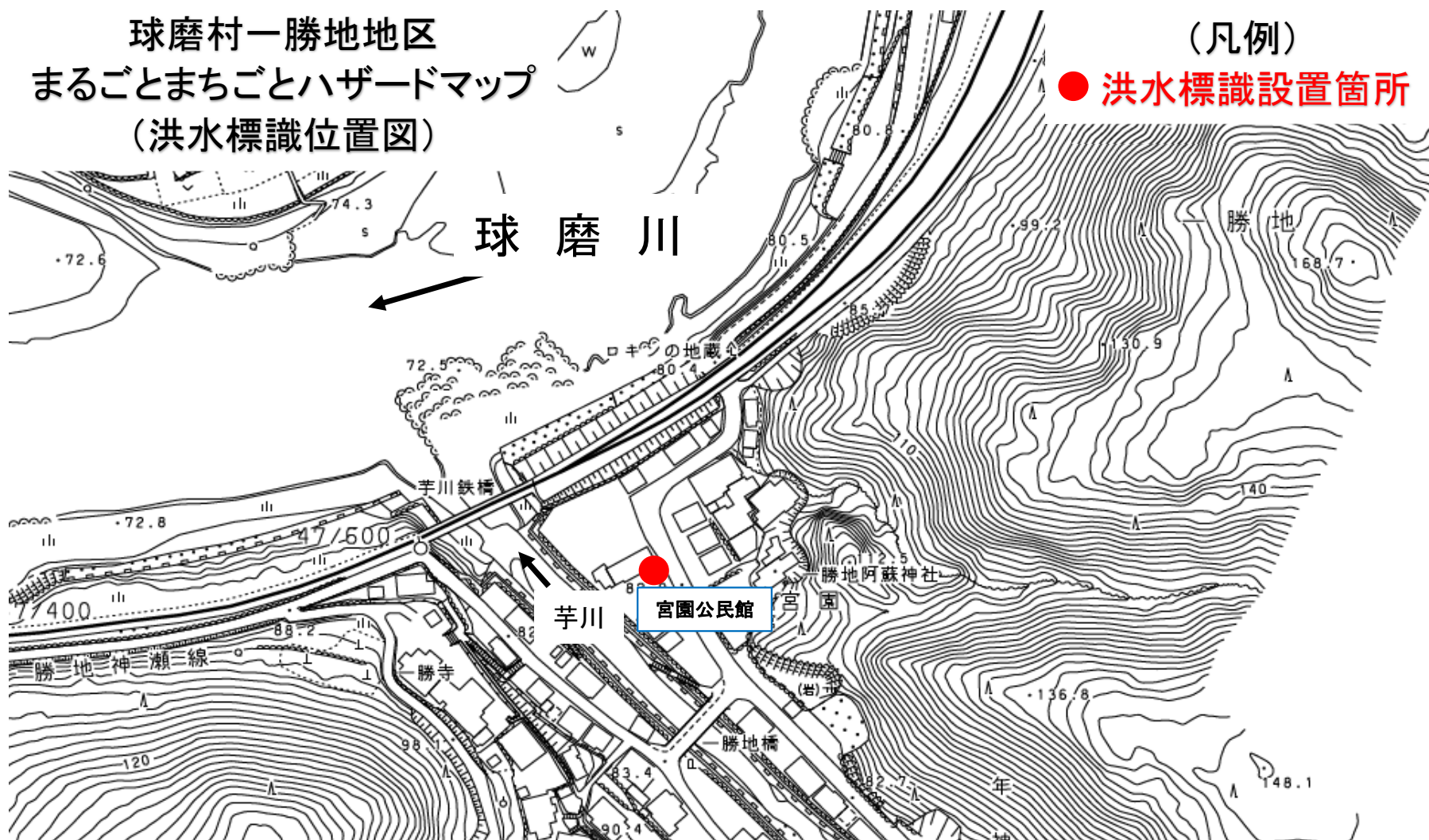
● 洪水標識設置箇所



球磨村一勝地地区  
まるごとまちごとハザードマップ  
(洪水標識位置図)

(凡例)

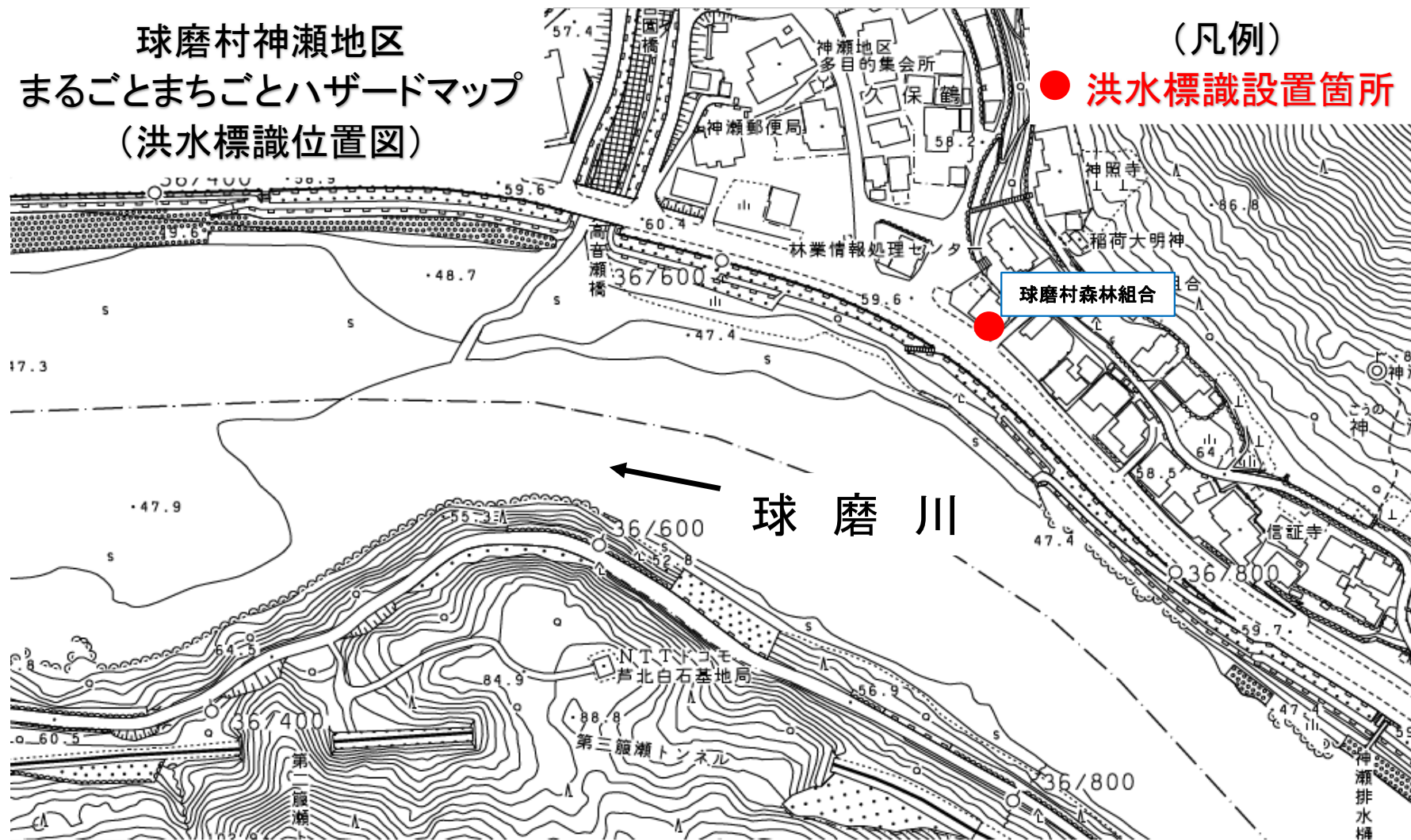
● 洪水標識設置箇所



球磨村神瀬地区  
まるごとまちごとハザードマップ  
(洪水標識位置図)

(凡例)

● 洪水標識設置箇所



# (例) 人吉市紺屋町での設置状況

