

## 堤防の刈草を **無償で** お譲りします! 草堆肥・草マルチの材料をお探しの方へ朗報!!

八代河川国道事務所では、河川の適正な管理のため、年2回、球磨川の堤防除草を行っています。

この除草では、約400t(推計)の刈草が発生しますので、草堆肥、草マルチ農業や家庭菜園などの用に現地まで取りに来て頂ける方に無償で提供いたします。

### 刈草の発生する時期

一回目刈り / 6月～8月

二回目刈り / 9月～12月

### 発生量(推計)

八代出張所 約200t

人吉出張所 約200t

### 刈草置き場

八代出張所 球磨川八代出張所管内 [クリック](#) 開始

人吉出張所 球磨川人吉出張所管内 [クリック](#) 終了

※一回目刈りの分は終了しました。

草堆肥と草マルチの作り方 [クリック](#)

### 刈草ロールはこれです!



直径50cm、長さ60cm、重さ20kg程度

### 注意!

刈草には、紙くず等の不純物が混じっている場合があります。

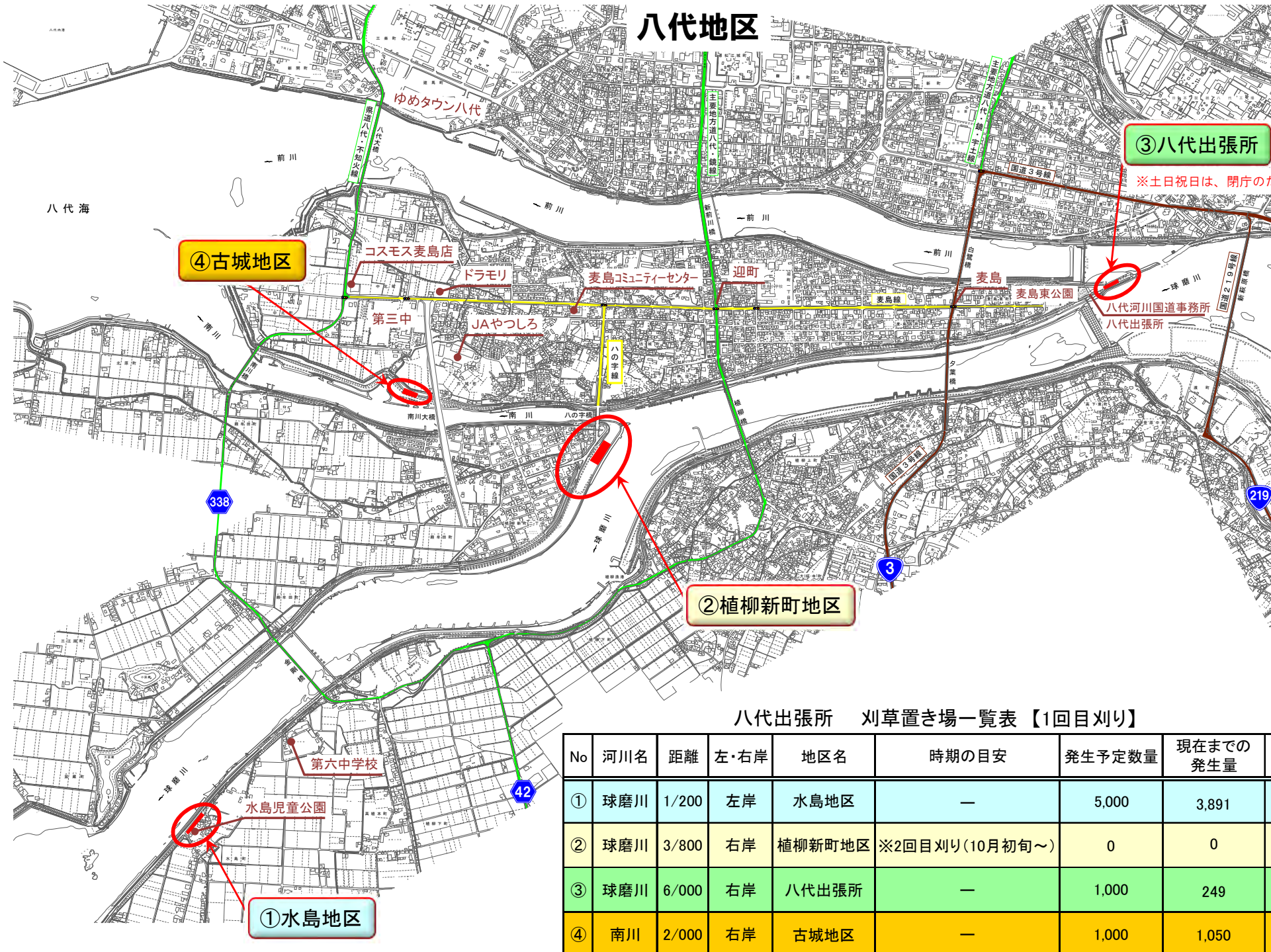
一度引き取られた刈草は返却できません。

数量に限りがあります。無くなり次第、終了となります。

積込作業や引き取り後の使用については、自己責任でお願いします。

自家での堆肥化、活用に取り組む農家、家庭菜園愛好家の方々に無償提供を行っているものであり、販売等への使用はお控えください。

# 八代地区



③八代出張所

※土日祝日は、閉庁のため作業できません。

④古城地区

②植柳新町地区

①水島地区

八代出張所 刈草置き場一覧表【1回目刈り】

(単位:ロール)

No	河川名	距離	左・右岸	地区名	時期の目安	発生予定数量	現在までの発生量	9月1日現在残数量
①	球磨川	1/200	左岸	水島地区	—	5,000	3,891	1,467
②	球磨川	3/800	右岸	植柳新町地区	※2回目刈り(10月初旬~)	0	0	0
③	球磨川	6/000	右岸	八代出張所	—	1,000	249	211
④	南川	2/000	右岸	古城地区	—	1,000	1,050	596















④ 南川 2/000 右岸 古城地区



刈草仮置状況

記号

○	市道	△	河川
□	町界	◇	橋
○	市界	◇	堤防
○	町界	◇	水門
○	市界	◇	排水路
○	町界	◇	水田
○	市界	◇	畑
○	町界	◇	雑草
○	市界	◇	森林
○	町界	◇	公園
○	市界	◇	墓地
○	町界	◇	神社
○	市界	◇	寺
○	町界	◇	学校
○	市界	◇	公共施設
○	町界	◇	商業施設
○	市界	◇	住宅
○	町界	◇	道路
○	市界	◇	鉄道
○	町界	◇	電線
○	市界	◇	境界
○	町界	◇	不明

等高線

100	100m
200	200m
300	300m
400	400m
500	500m
600	600m
700	700m
800	800m
900	900m
1000	1000m

縮尺 1:5,000



人吉出張所 刈草置き場一覧表【1回目刈り】 (単位:ロール)

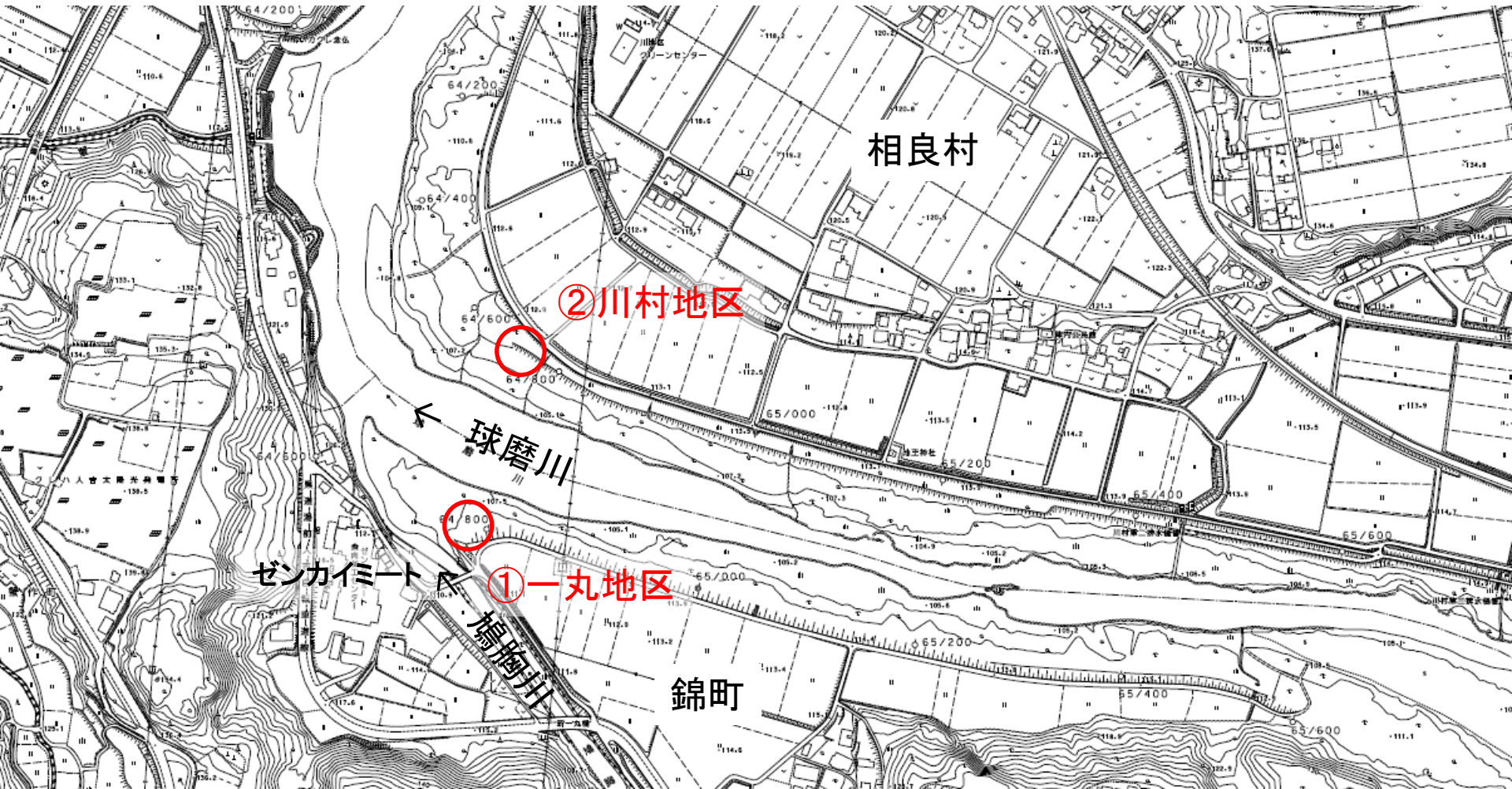
No.	地区名	時期の目安	発生予定数量	現在までの発生量	9月1日現在残数量
①	一丸地区	—	150	150	0 (終了)
②	川村地区	—	360	360	0 (終了)
③	川辺川地区	—	490	490	0 (終了)
④	川后島地区	—	180	180	0 (終了)
⑤	錦地区	—	420	420	0 (終了)
⑥	錦地区	—	150	150	0 (終了)
⑦	錦地区	—	200	200	0 (終了)
⑧	錦地区	—	400	400	0 (終了)
⑨	深田地区	—	270	270	0 (終了)
⑩	深田地区	—	240	240	0 (終了)
⑪	深田地区	—	60	60	0 (終了)
⑫	免田地区	—	110	110	0 (終了)
⑬	須恵地区	—	260	260	0 (終了)
⑭	須恵地区	—	290	290	0 (終了)
⑮	多良木地区	—	130	130	0 (終了)
⑯	多良木地区	—	200	200	0 (終了)
⑰	多良木地区	—	80	80	0 (終了)
⑱	湯前地区	—	120	120	0 (終了)

※一回目刈りの分は終了しました。





# 刈草配布箇所位置図



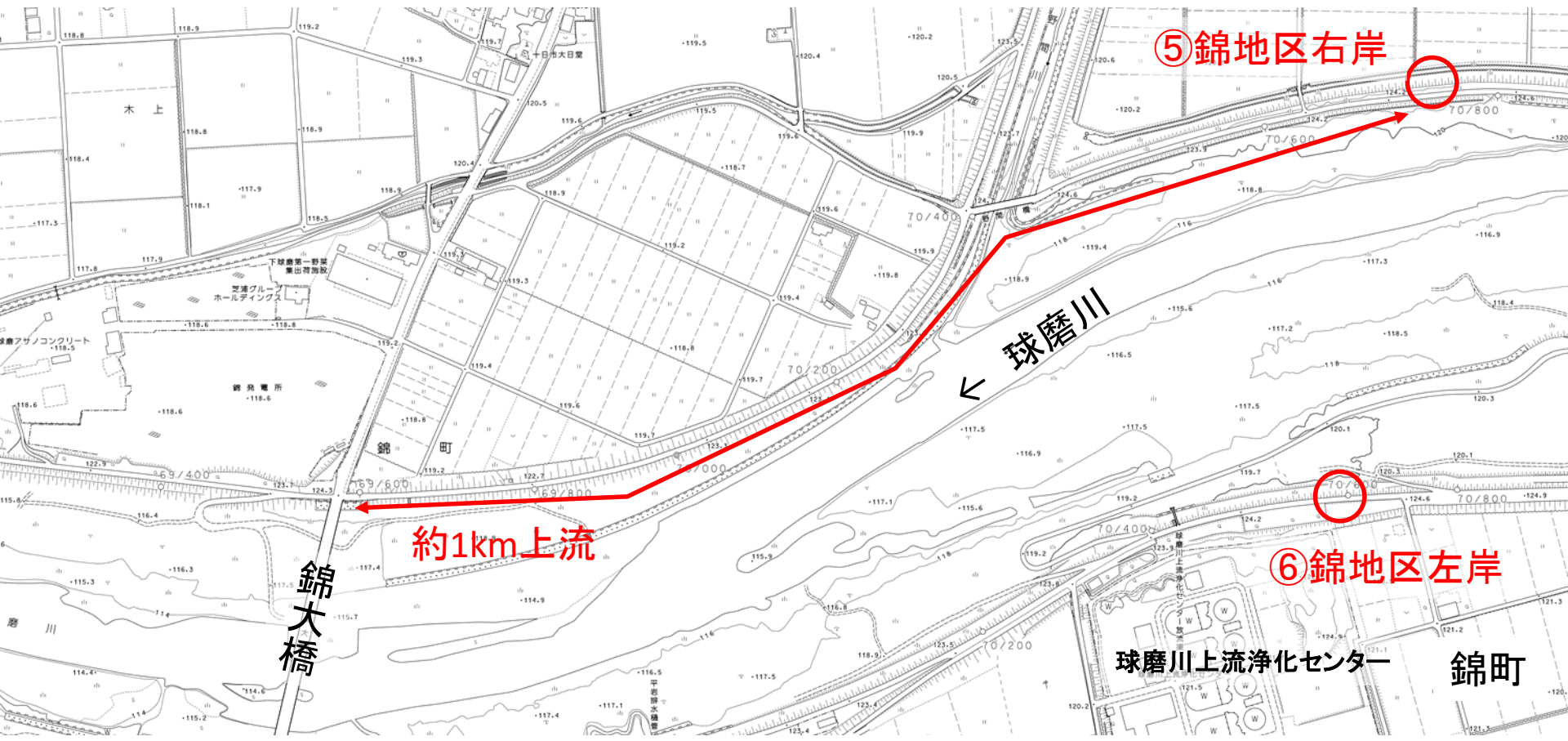












⑤ 錦地区右岸



球磨川

約1km上流

錦大橋

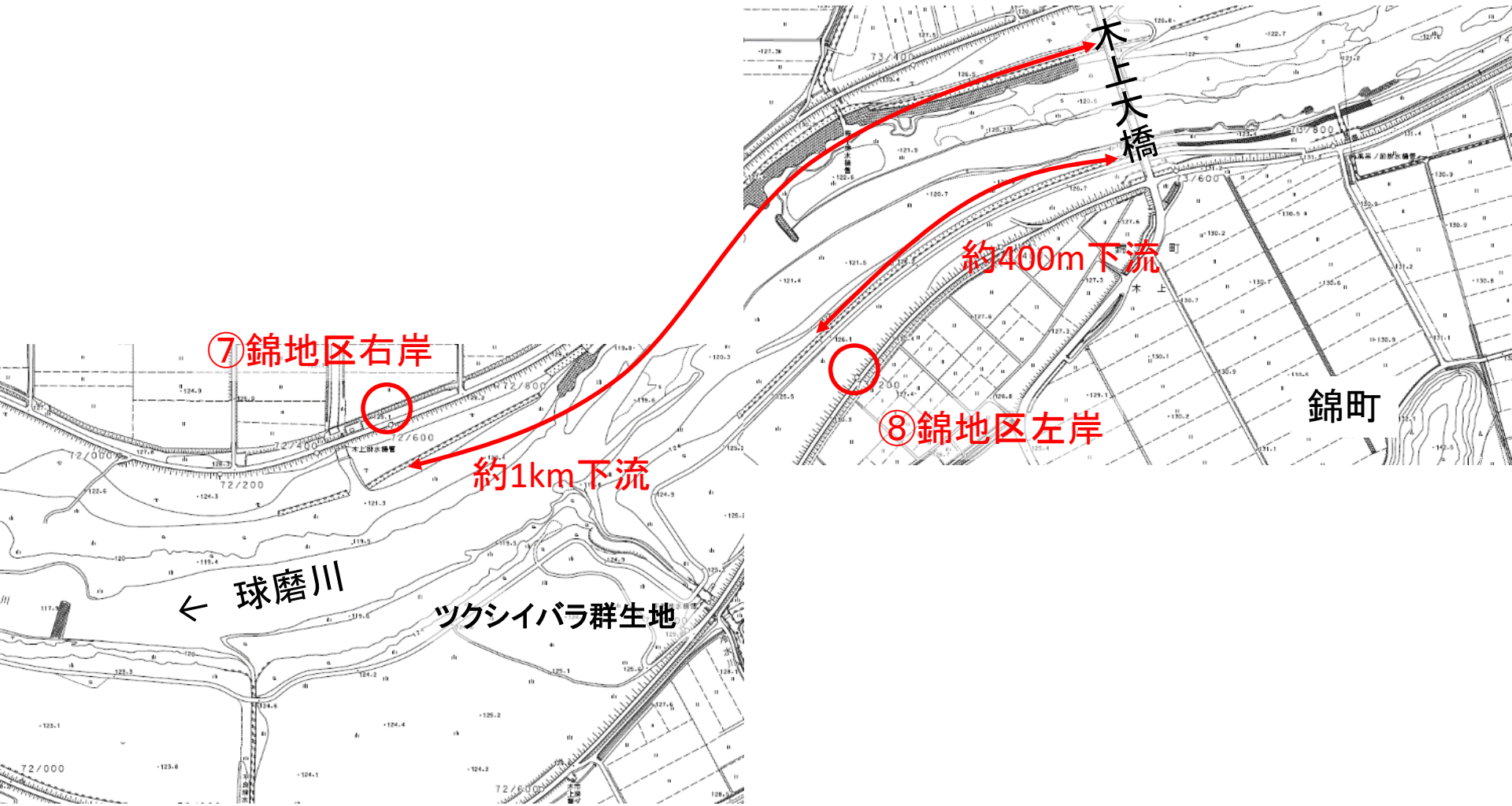
⑥ 錦地区左岸



球磨川上流浄化センター

錦町

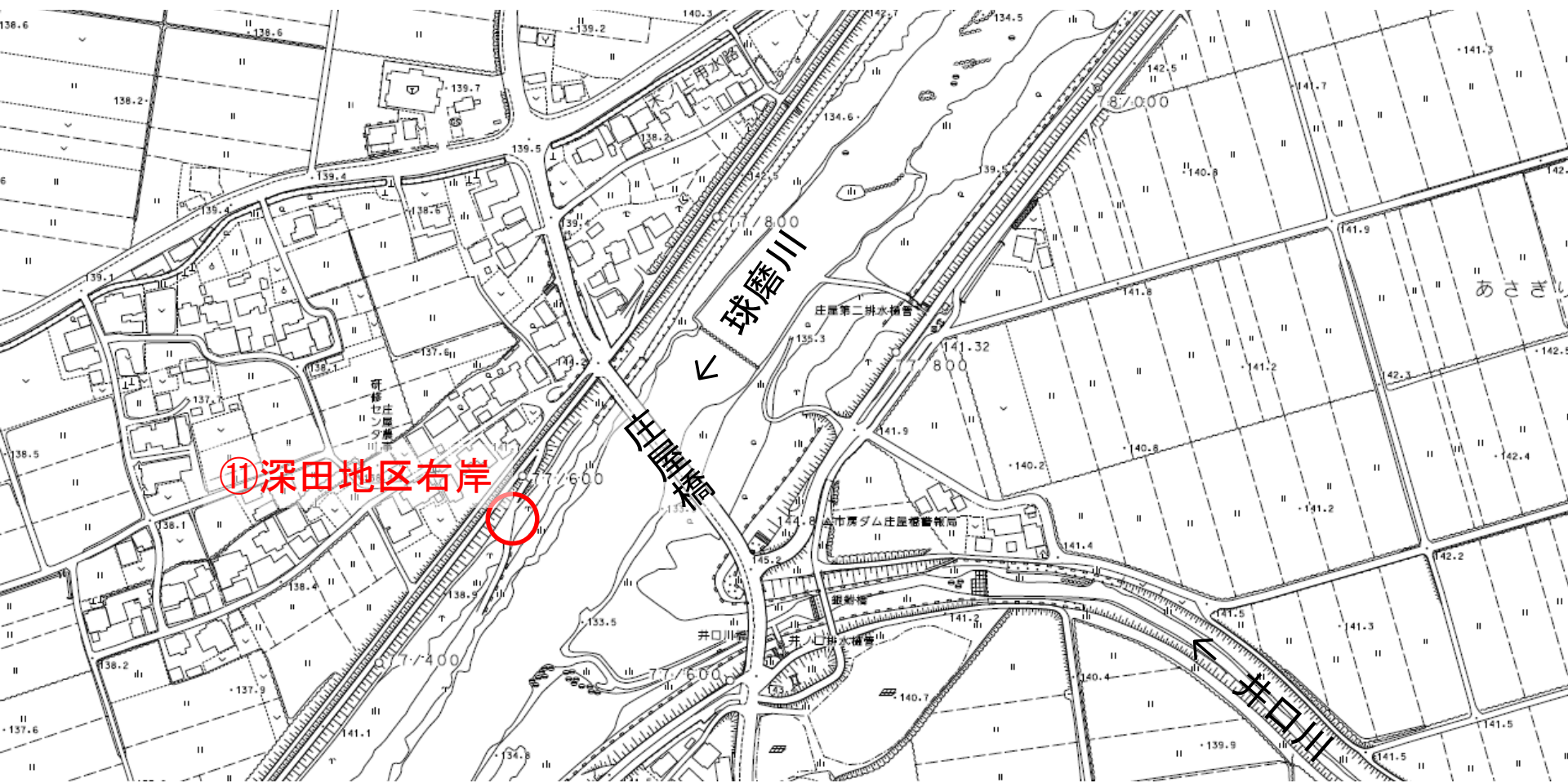






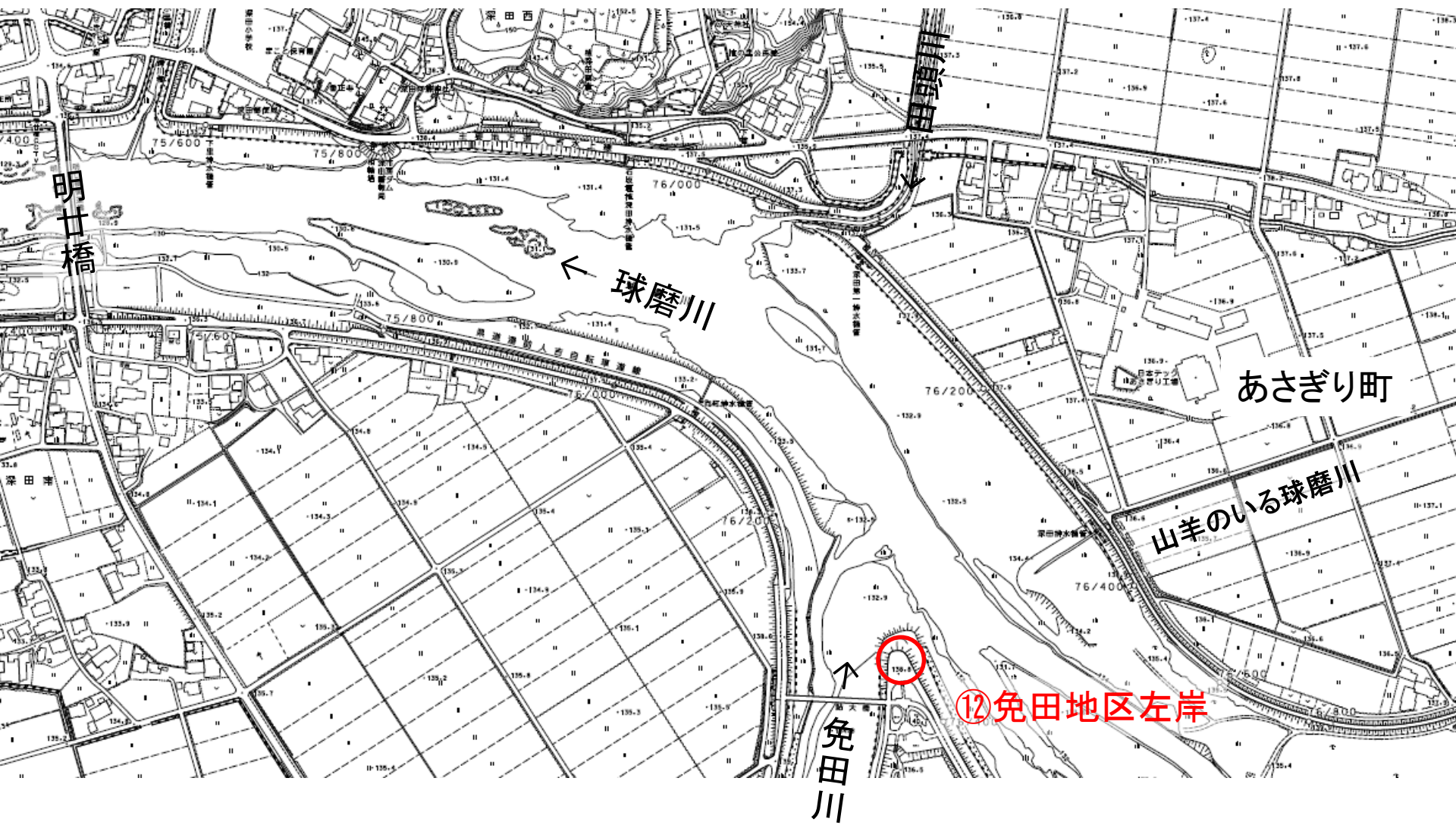






⑪ 深田地区右岸





球磨川

あさぎり町

山羊のいる球磨川

免田川

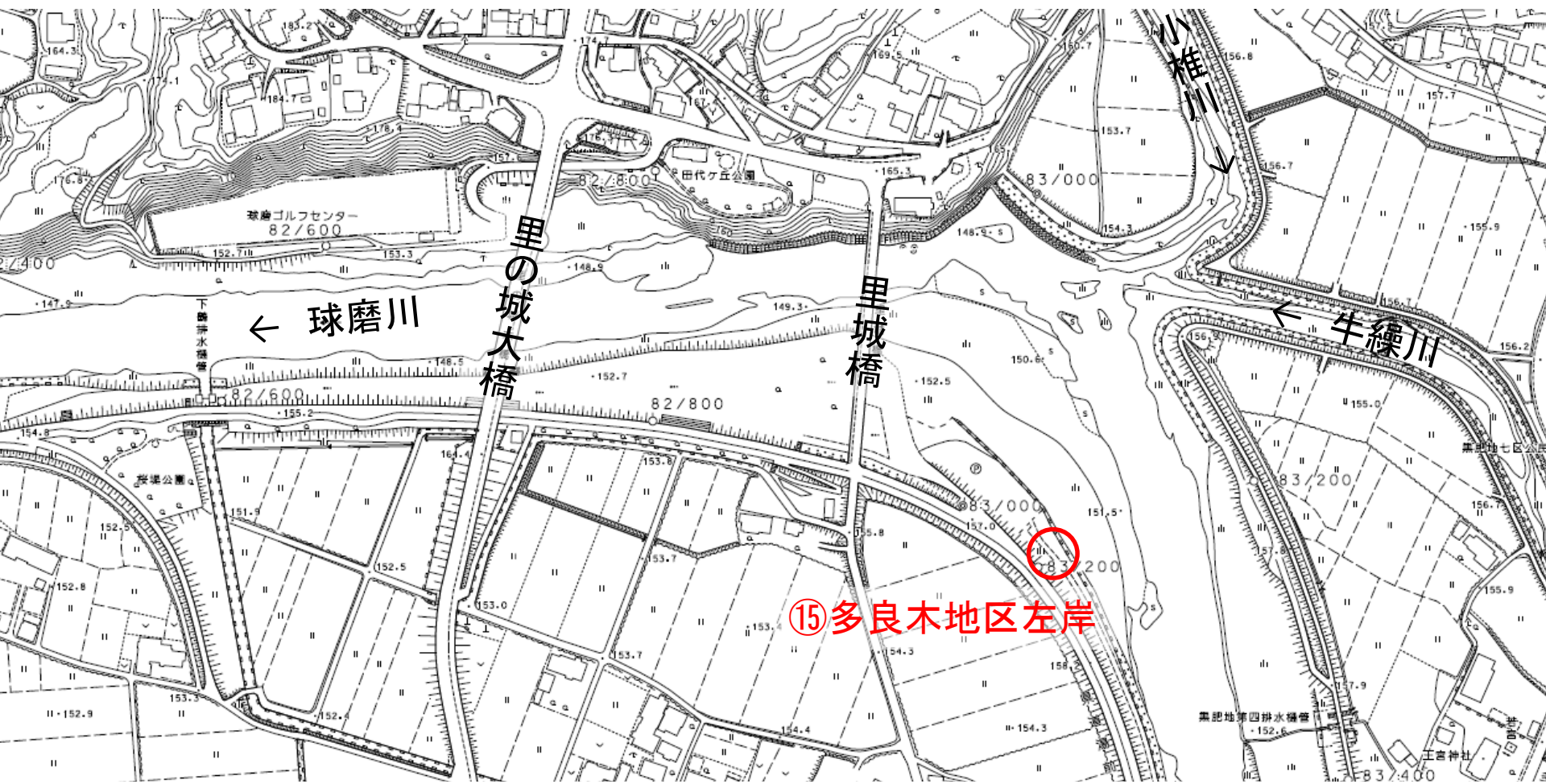
明廿橋

⑫免田地区左岸

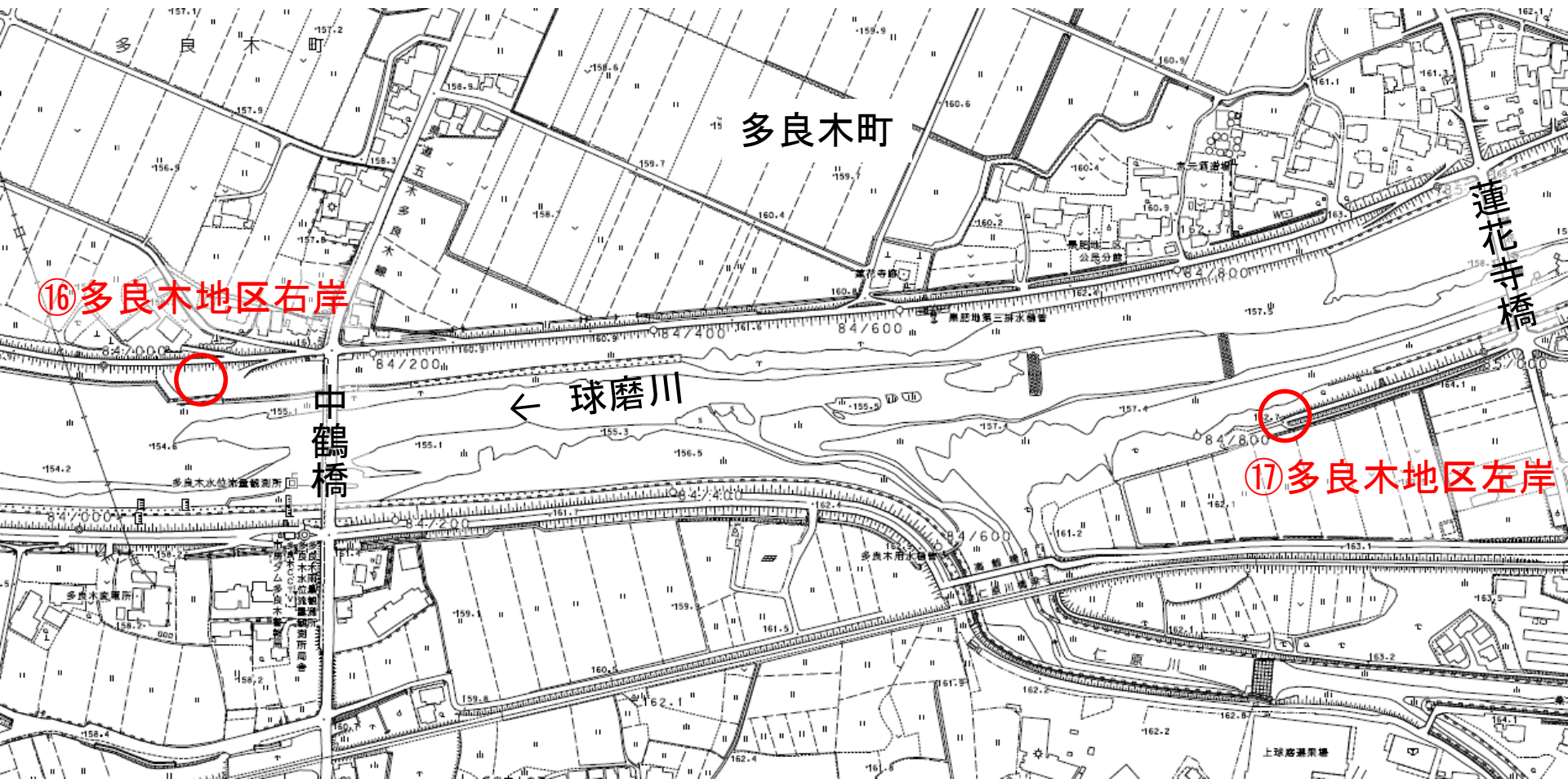
130.8











多良木町

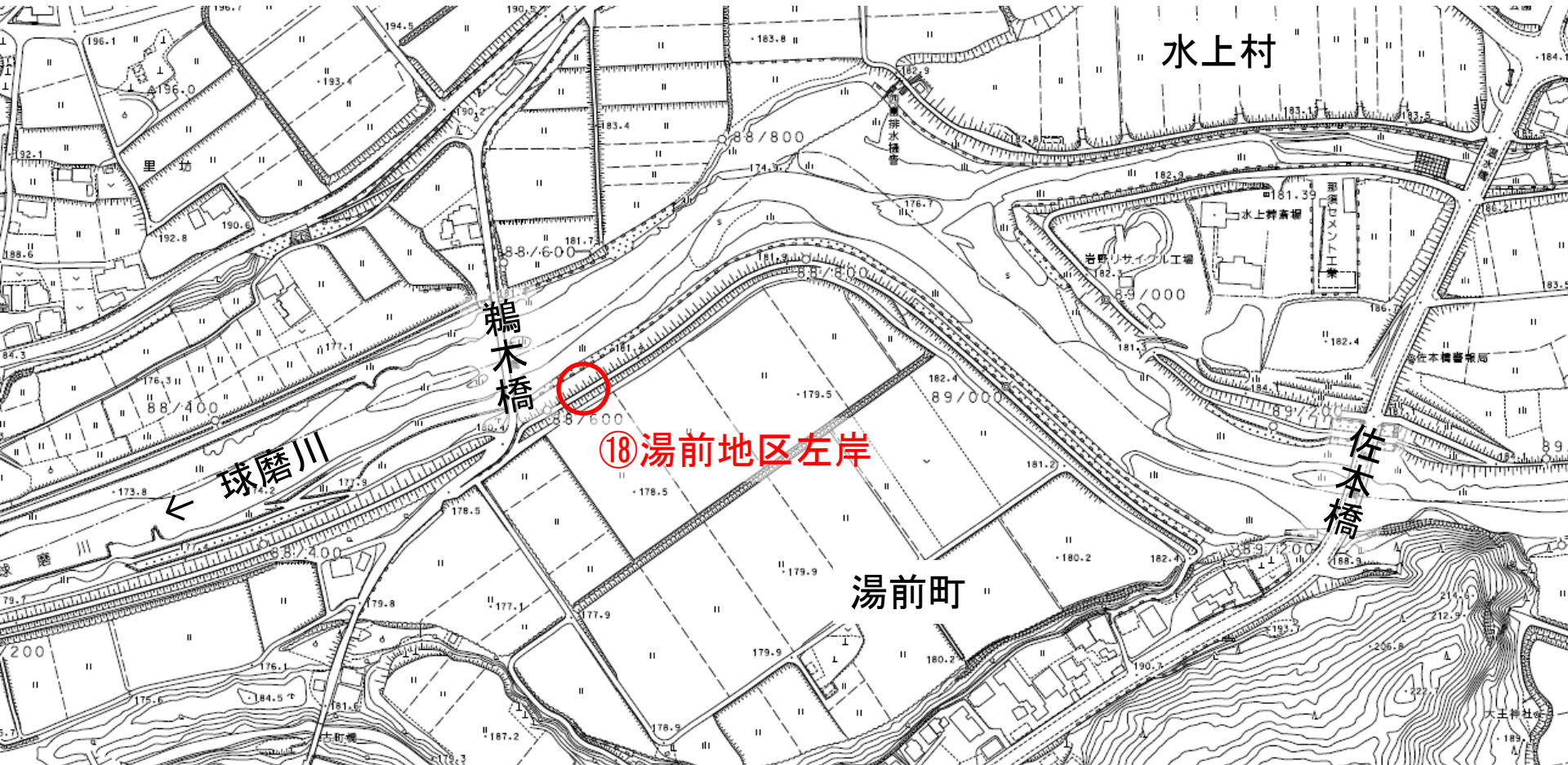
⑩多良木地区右岸

中鶴橋

← 球磨川

⑪多良木地区左岸

蓮花寺橋



水上村

鵜木橋

球磨川

⑱湯前地区左岸

湯前町

佐本橋