

堤防の刈草を **無償で** お譲りします! 草堆肥・草マルチの材料をお探しの方へ朗報!!

八代河川国道事務所では、河川の適正な管理のため、年2回、球磨川の堤防除草を行っています。

この除草では、約400t(推計)の刈草が発生しますので、草堆肥、草マルチ農業や家庭菜園などの用に

現地まで取りに来て頂ける方に無償で提供いたします。

刈草の発生する時期

一回目刈り / 6月～8月

二回目刈り / 9月～12月

発生量(推計)

八代出張所 約200t

人吉出張所 約200t

刈草置き場 **※2回目刈り始まりました!**

八代出張所 球磨川八代出張所管内 [クリック](#)

人吉出張所 球磨川人吉出張所管内 [クリック](#)

※人吉出張所分は終了しました。

草堆肥と草マルチの作り方 [クリック](#)

刈草ロールはこれです!



直径50cm、長さ60cm、重さ20kg程度

注意!

刈草には、紙くず等の不純物が混じっている場合があります。

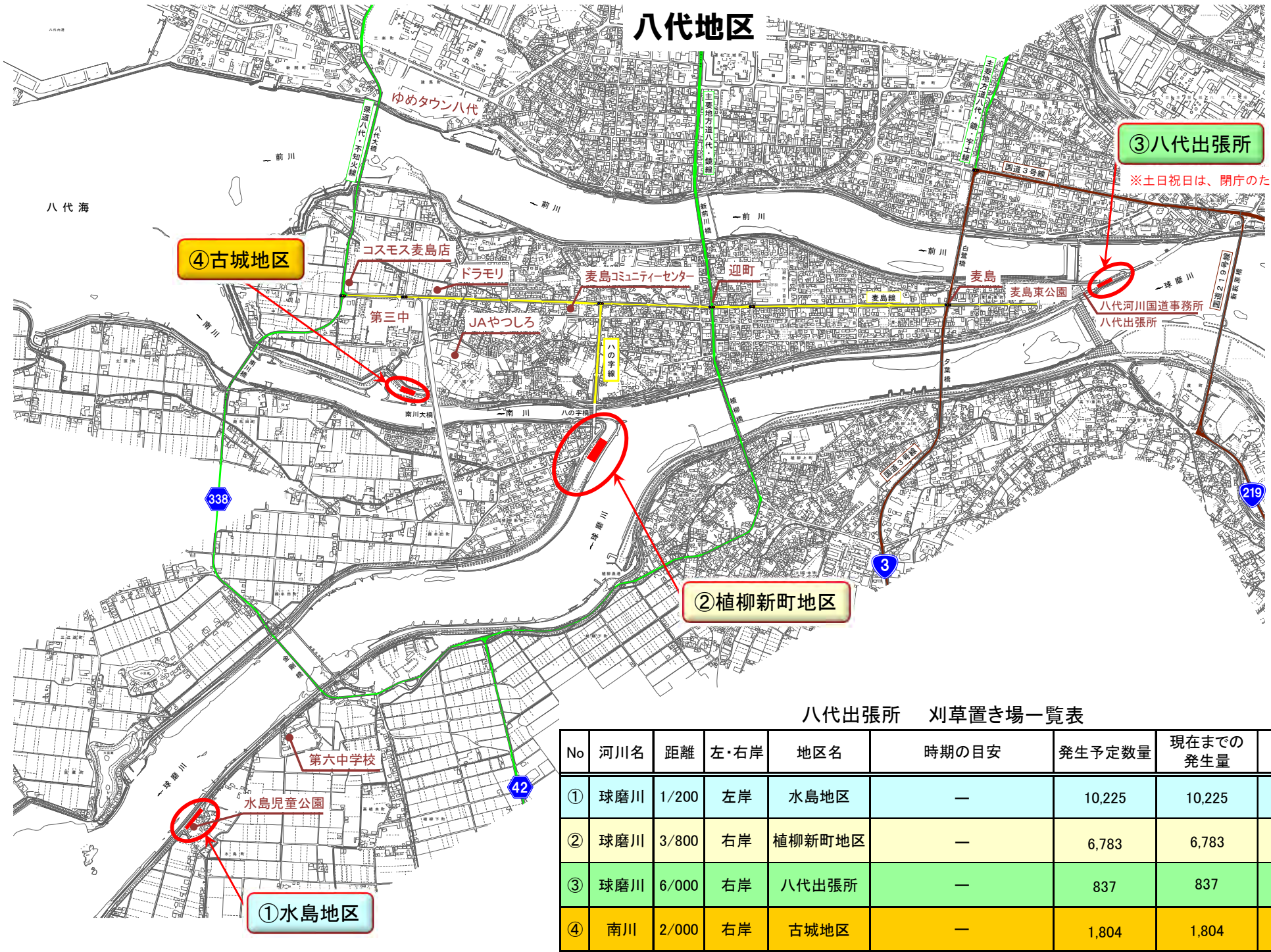
一度引き取られた刈草は返却できません。

数量に限りがあります。無くなり次第、終了となります。

積込作業や引き取り後の使用については、自己責任でお願いします。

自家での堆肥化、活用に取り組む農家、家庭菜園愛好家の方々に無償提供を行っているものであり、販売等への使用はお控えください。

八代地区



③八代出張所

※土日祝日は、閉庁のため作業できません。

④古城地区

②植柳新町地区

①水島地区

八代出張所 刈草置き場一覧表

(単位:ロール)

No	河川名	距離	左・右岸	地区名	時期の目安	発生予定数量	現在までの発生量	12月22日現在残数量
①	球磨川	1/200	左岸	水島地区	—	10,225	10,225	5,100
②	球磨川	3/800	右岸	植柳新町地区	—	6,783	6,783	2,245
③	球磨川	6/000	右岸	八代出張所	—	837	837	770
④	南川	2/000	右岸	古城地区	—	1,804	1,804	1078

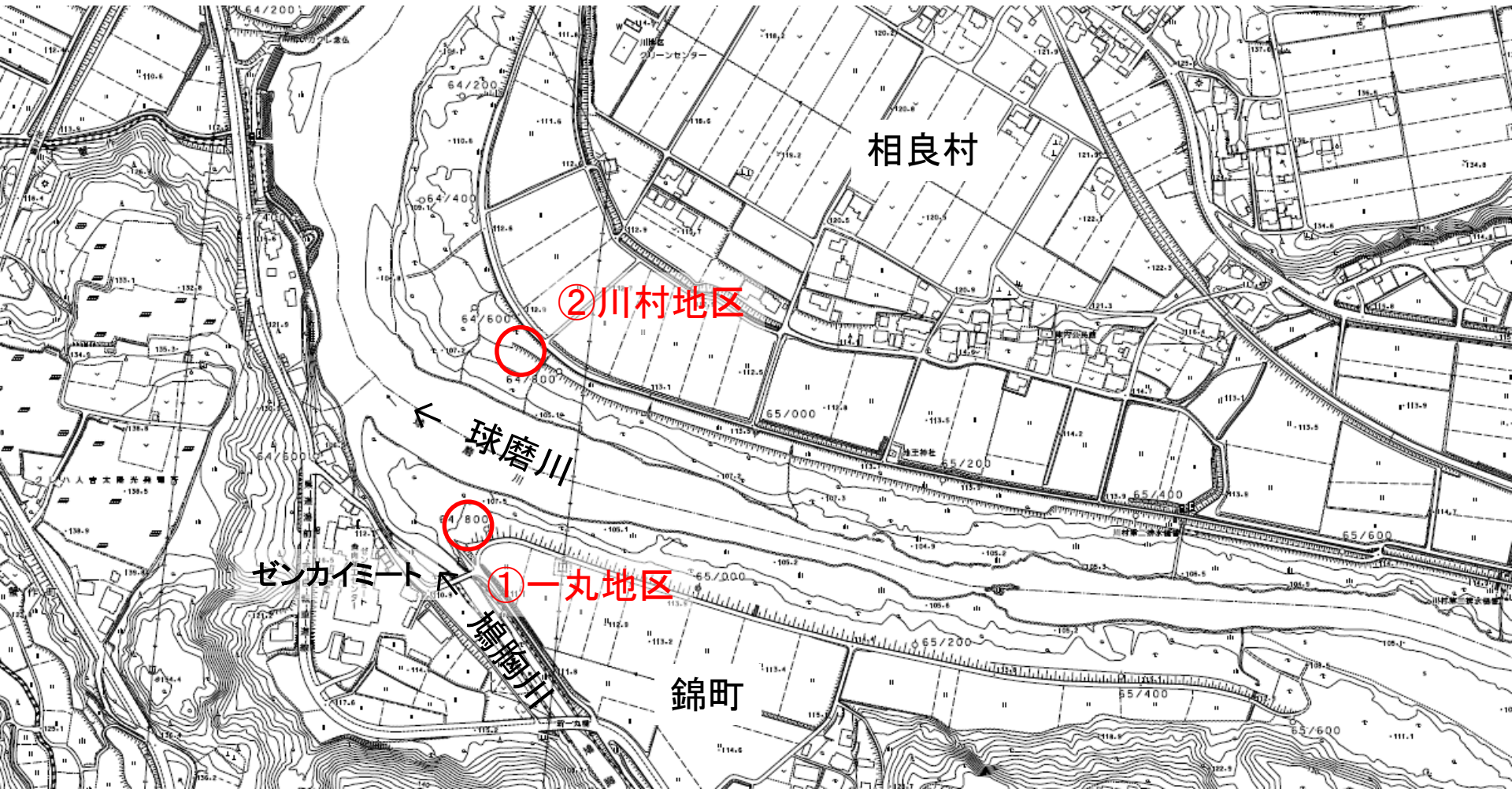
人吉出張所 刈草置き場一覧表【2回目刈り】 (単位:ロール)

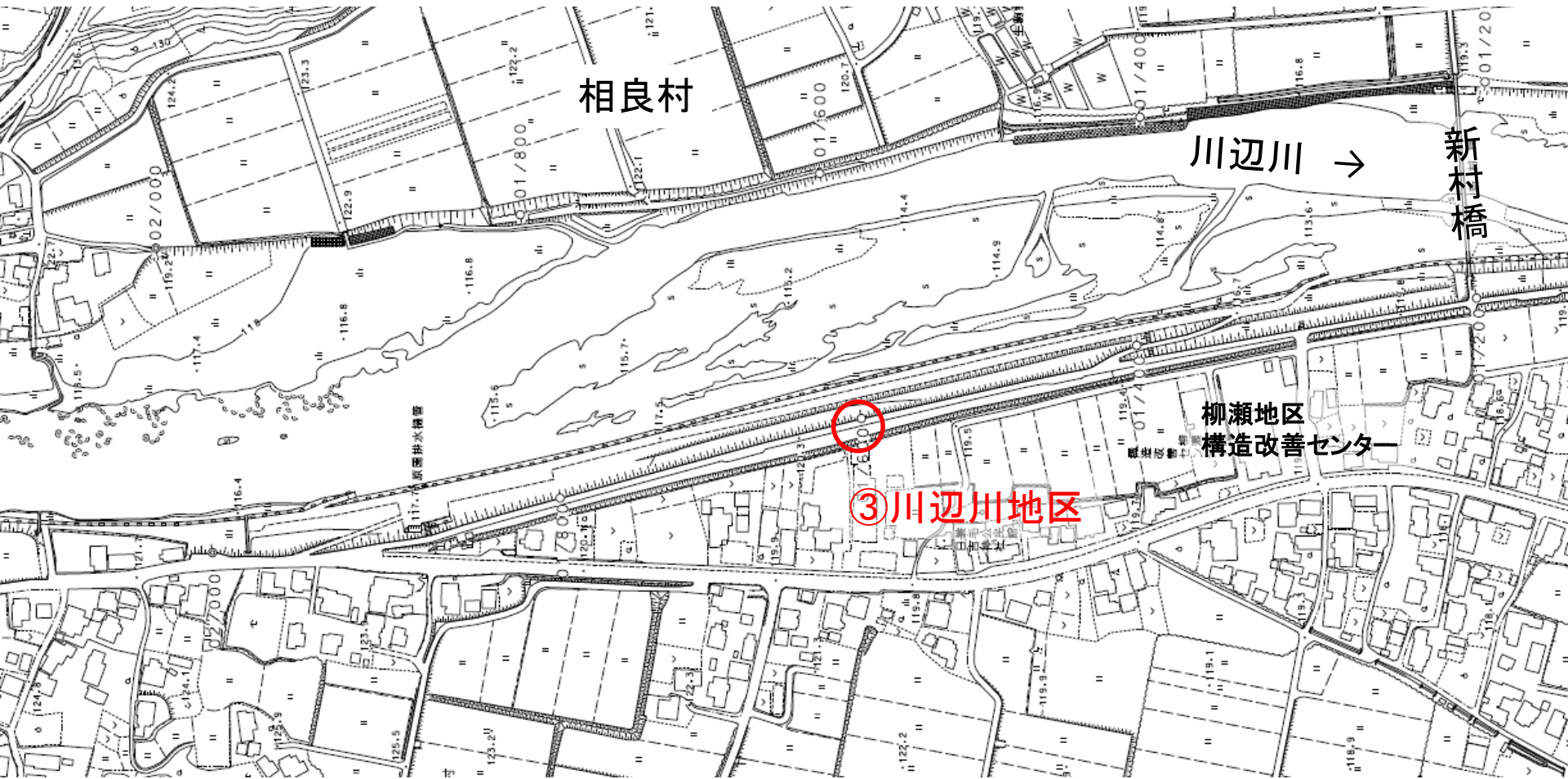
No.	地区名	時期の目安	発生予定数量	現在までの発生量	12月22日現在残数量
①	一丸地区	—	160	160	0 (終了)
②	川村地区	—	390	390	0 (終了)
③	川辺川地区	—	310	310	0 (終了)
④	川后島地区	—	190	190	0 (終了)
⑤	錦地区	—	400	400	0 (終了)
⑥	錦地区	—	200	200	0 (終了)
⑦	錦地区	—	200	200	0 (終了)
⑧	錦地区	—	350	350	0 (終了)
⑨	深田地区	—	290	290	0 (終了)
⑩	深田地区	—	250	250	0 (終了)
⑪	深田地区	—	80	80	0 (終了)
⑫	免田地区	—	350	350	0 (終了)
⑬	須恵地区	—	250	250	0 (終了)
⑭	須恵地区	—	550	550	0 (終了)
⑮	多良木地区	—	350	350	0 (終了)
⑯	多良木地区	—	300	300	0 (終了)
⑰	多良木地区	—	80	80	0 (終了)
⑱	湯前地区	—	180	180	0 (終了)

※人吉出張所分は終了しました。



刈草配布箇所位置図





相良村

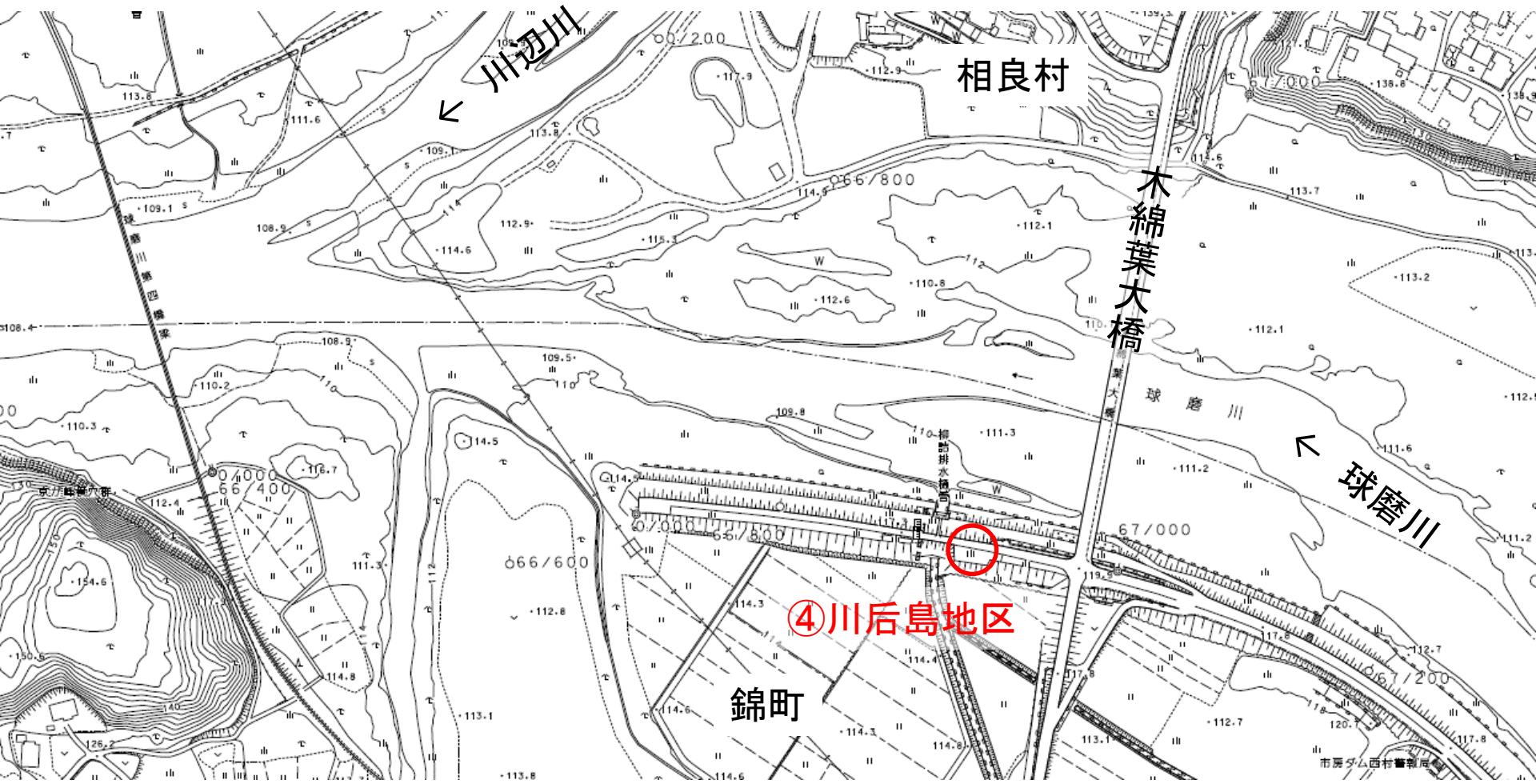
川辺川 →

新村橋

柳瀬地区
構造改善センター

③川辺川地区

原田排水機場



川辺川

相良村

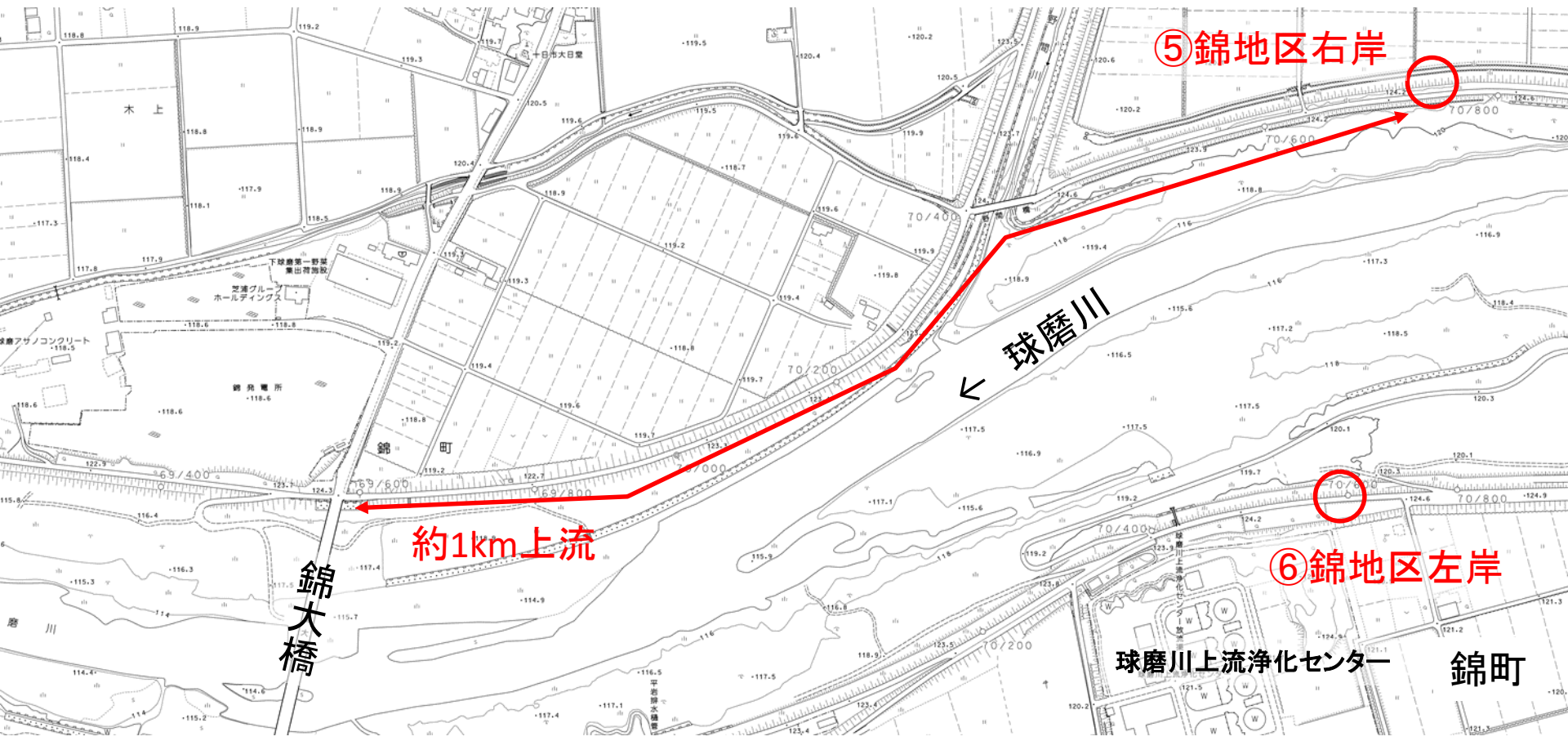
木綿葉大橋

球磨川

④川后島地区

錦町

市房多田西村警察署



⑤ 錦地区右岸



球磨川

約1km上流

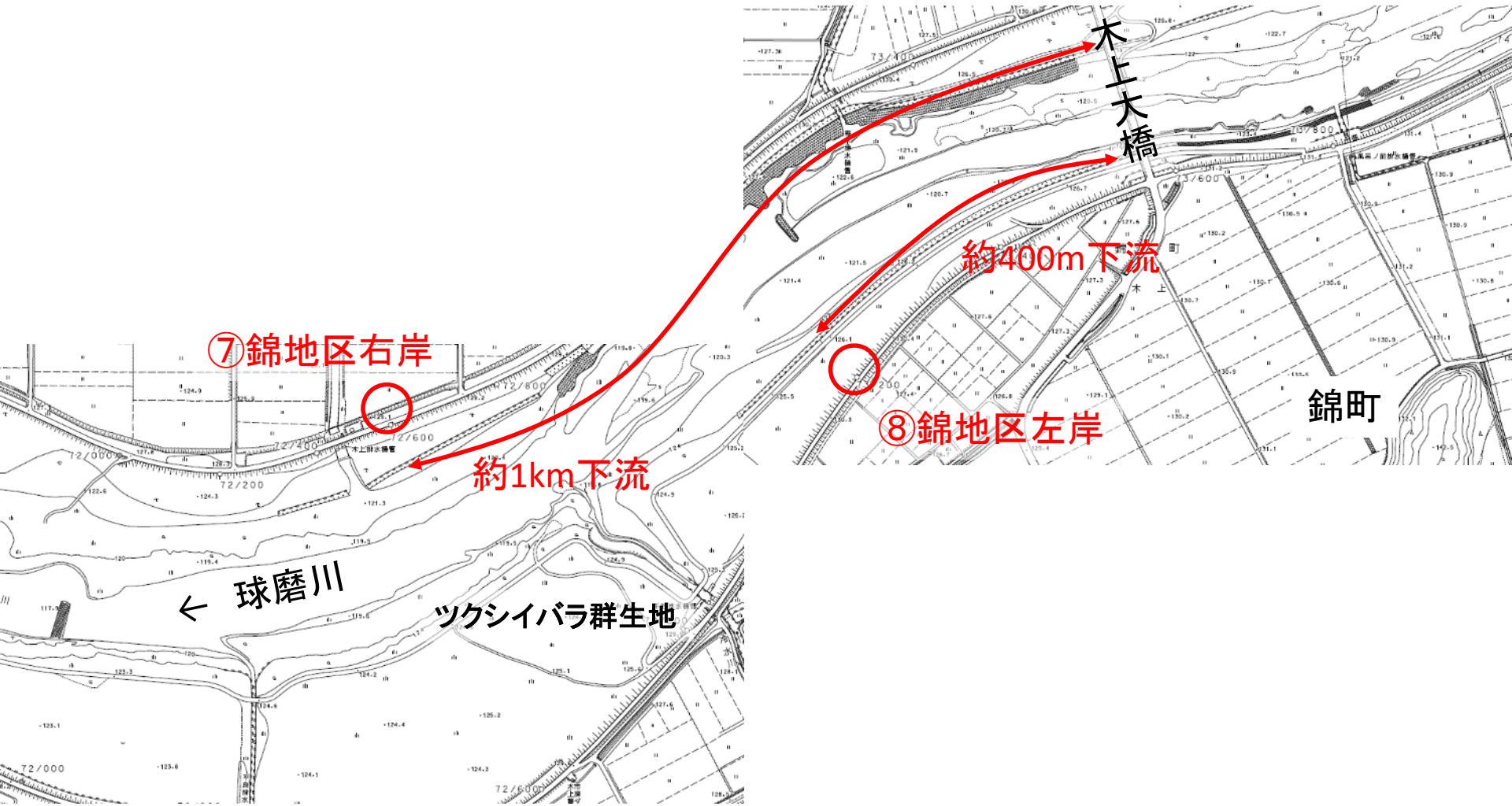
錦大橋

⑥ 錦地区左岸



球磨川上流浄化センター

錦町



⑦錦地区右岸

木上大橋

約400m下流

⑧錦地区左岸

錦町

約1km下流

球磨川

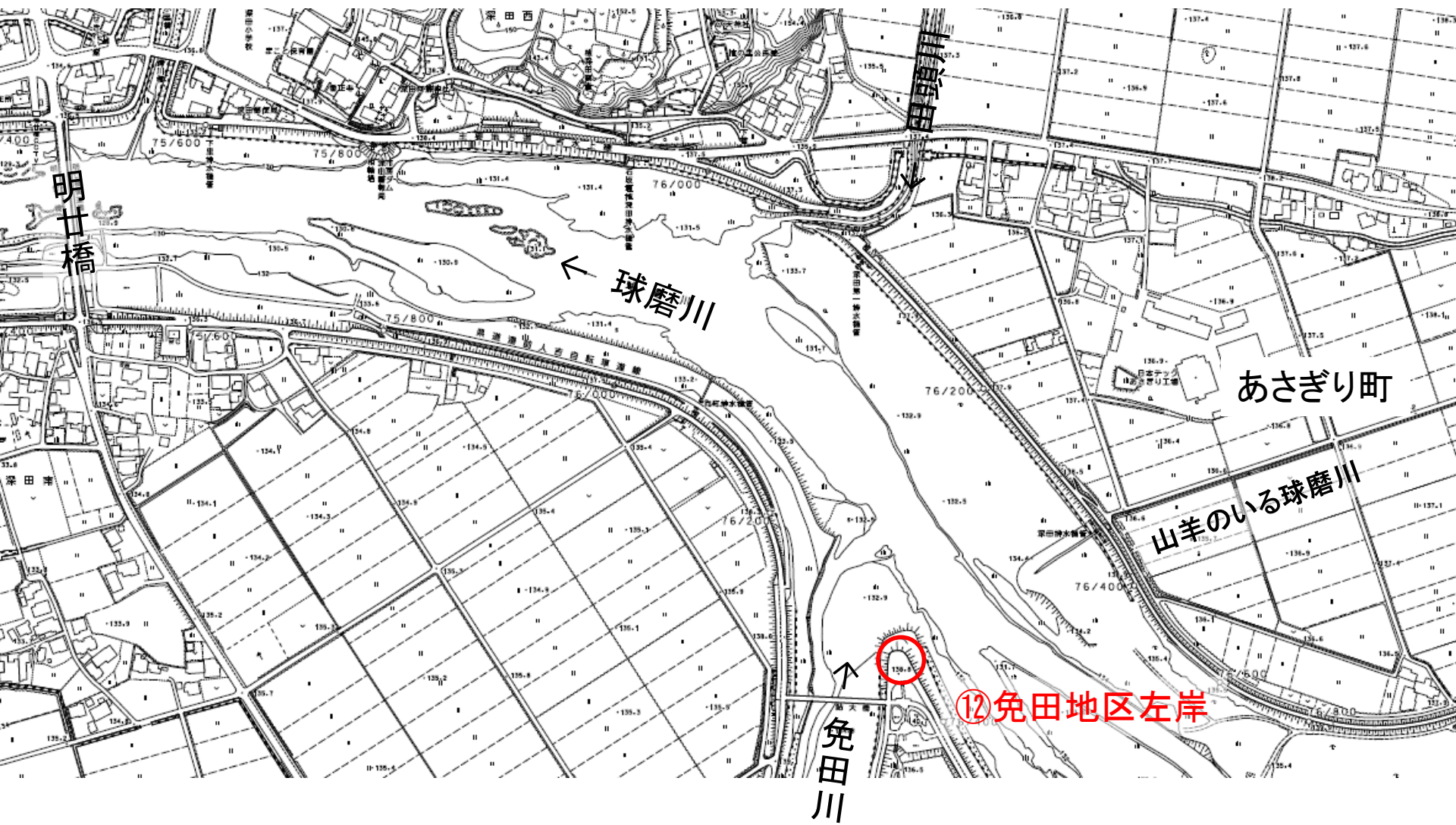
ツクシイバラ群生地



⑨深田地区右岸

⑩深田地区左岸





球磨川

あさぎり町

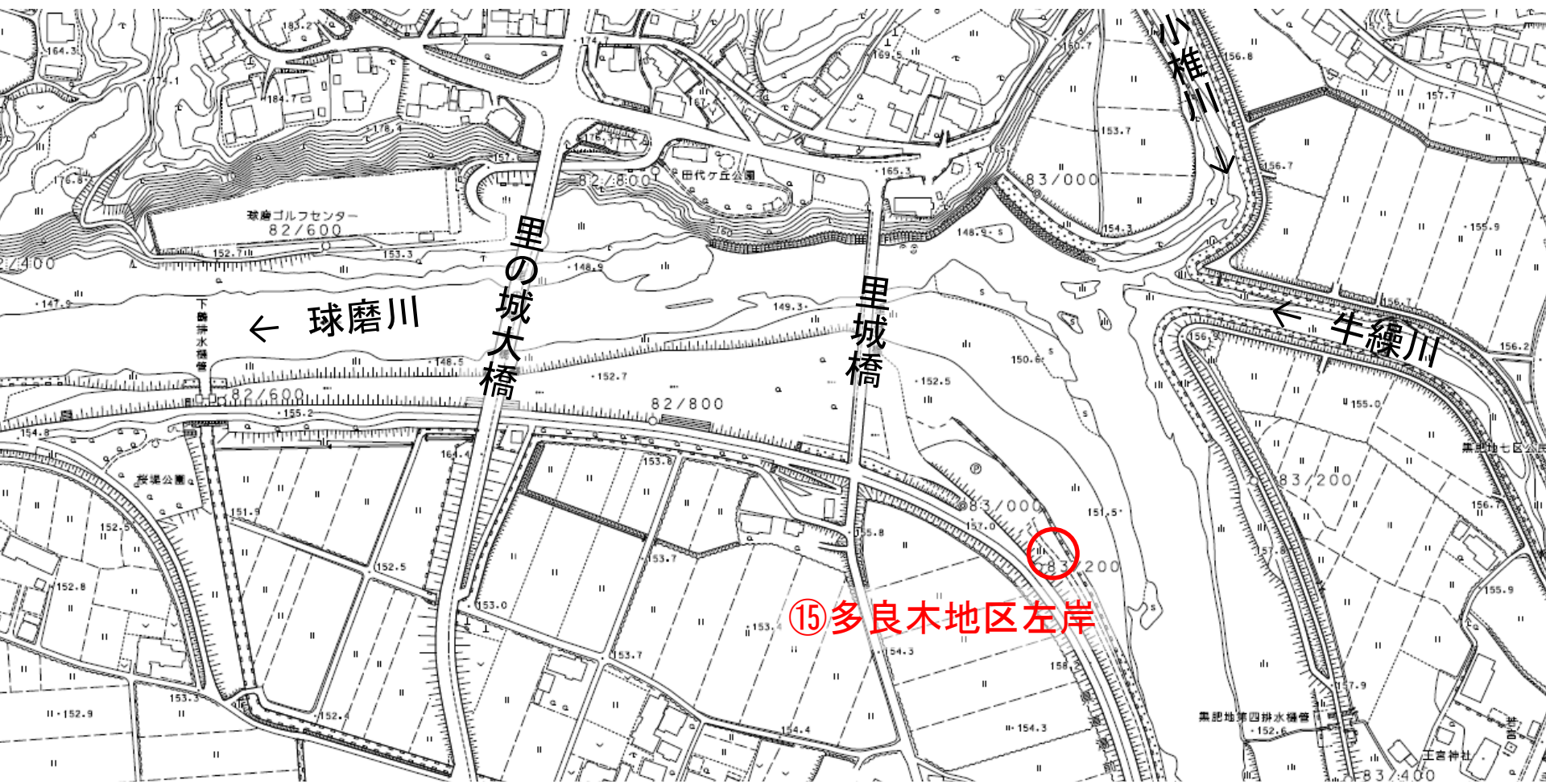
山羊のいる球磨川

免田川

明廿橋

⑫免田地区左岸

130.0



← 球磨川

里の城大橋

里城橋

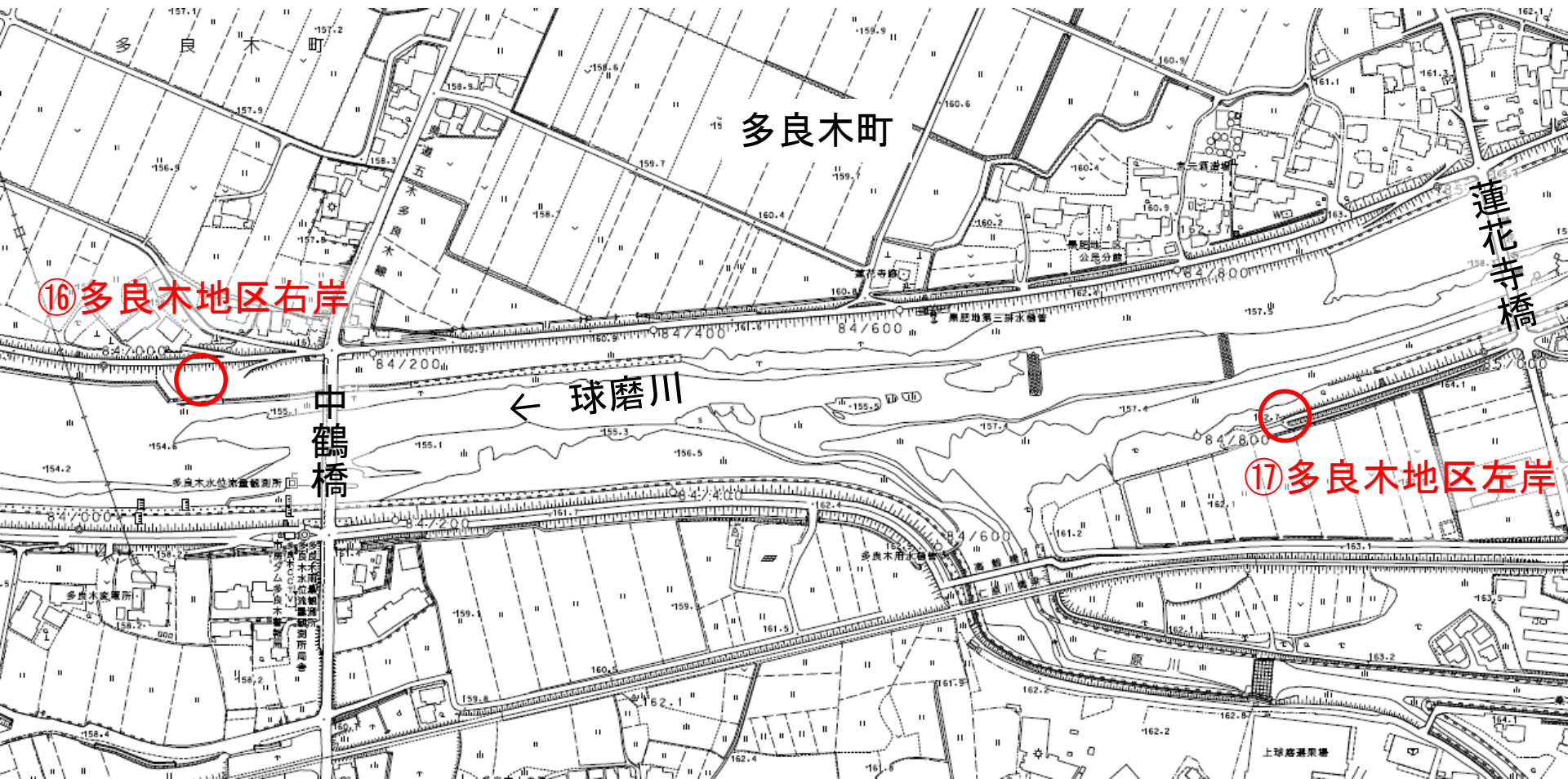
← 牛瀬川



⑮多良木地区左岸

集配地第四排水溝

工宮神社



⑩多良木地区右岸

⑪多良木地区左岸

多良木町

蓮花寺橋

中鶴橋

球磨川



水上村

鵜木橋

球磨川

⑱湯前地区左岸

湯前町

佐本橋