9/8 更新

堤防の刈草を 無償で お譲りします！　草堆肥・草マルチの材料をお探しの方へ朗報!!

八代河川国道事務所では、河川の適正な管理のため、年2回、球磨川の堤防除草を行っています。

この除草では、約700t（推計）の刈草が発生しますので、草堆肥、草マルチ農業や家庭菜園などの用で

現地まで取りに来て頂ける方に無償で提供いたします。

刈草の発生する時期

●一回目刈り／６月～8月

●二回目刈り／9月～12月

発生量（推計）

●八代出張所　約３００ｔ

●人吉出張所　約４００ｔ

刈草置き場

●八代出張所　球磨川八代出張所管内　クリック

●人吉出張所　球磨川人吉出張所管内　クリック

●草堆肥と草マルチの作り方　クリック

刈草ロールはこれです！

直径５０ｃｍ、長さ６０ｃｍ、重さ２０ｋｇ程

注意！

●刈草には、紙くず等の不純物が混じっている場合があります。

●一度引き取られた刈草は返却できません。

●数量に限りがあります。無くなり次第、終了となります。

●積込作業や引き取り後の使用については、自己責任でお願いします。

※自家での堆肥化、活用に取り組む農家、家庭菜園愛好家の方々に無償提供を行っているものであり、

販売等への使用はお控えください。

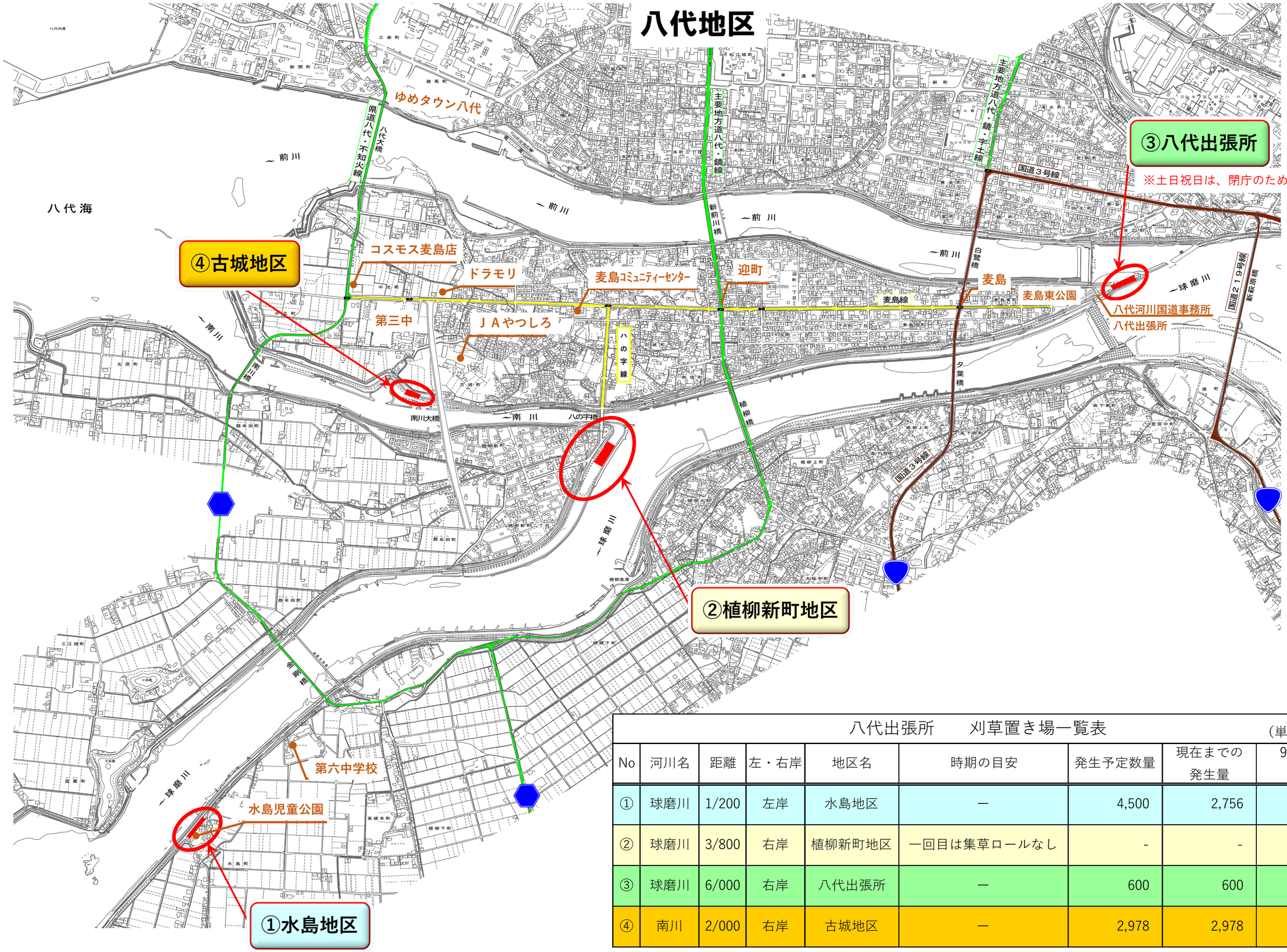

八代出張所　　刈草置き場一覧表　　（単位：ロール）

No	河川名	距離	左・右岸	地区名	時期の目安	発生予定数量	現在までの発生量	9月8日現在残数量
①	球磨川	1/200	左岸	水島地区	―	4,500	2,756	**1,568**
②	球磨川	3/800	右岸	植柳新町地区	一回目は集草ロールなし	-	-	**-**
③	球磨川	6/000	右岸	八代出張所	―	600	600	**545**
④	南川	2/000	右岸	古城地区	―	2,978	2,978	**2,448**

①	球磨川	1/200	左岸	水島地区

①刈草仮置状況

②	球磨川	3/800	右岸	植柳新町地区

③	球磨川	6/000	右岸	八代出張所

※土日祝日は、閉庁のため作業できません。

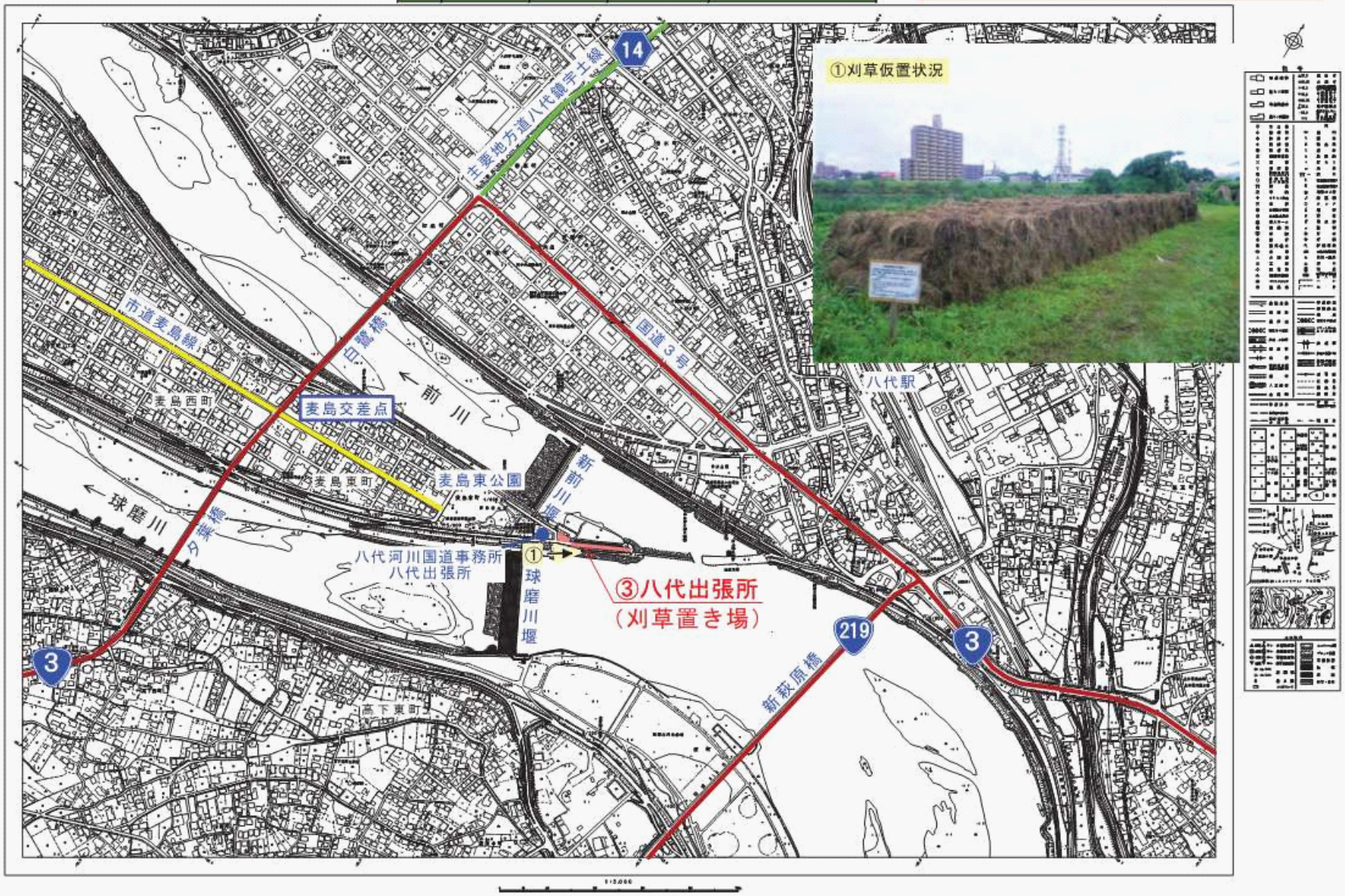

④	南川	2/000	右岸	古城地区

R7年度　刈草の仮置き箇所一覧

No.	地区名	時期の目安	発生予定数量（ロール）	現在までの発生量（ロール）	9月8日現在残数量
①	一丸地区	-	150	89	0
②	川村地区	-	250	441	441
③	川辺川地区	-	270	455	295
④	川后島地区	-	280	210	0
⑤	錦地区	-	380	232	232
⑥	錦地区	-	280	280	終了
⑦	錦地区	-	420	420	216
⑧	錦地区	-	400	374	235
⑨	深田地区	-	230	140	74
⑩	深田地区	-	300	300	200
⑪	深田地区	-	200	200	終了
⑫	免田地区	-	231	231	終了
⑬	須恵地区	-	250	250	125
⑭	須恵地区	-	280	280	22
⑮	多良木地区	-	180	180	82
⑯	多良木地区	-	200	200	154
⑰	多良木地区	-	90	90	終了
⑱	湯前地区	-	120	120	93

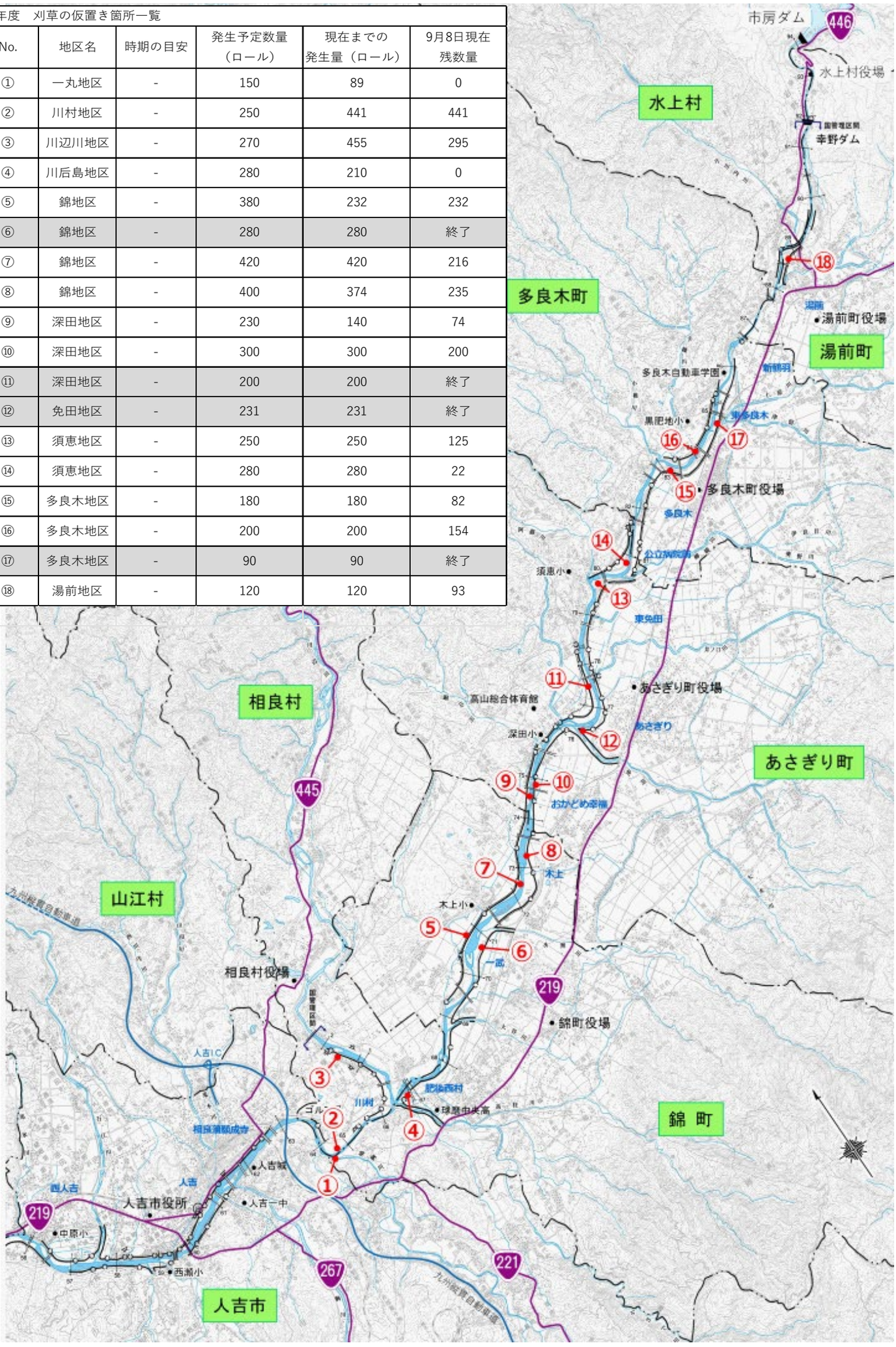

刈草配布箇所位置図

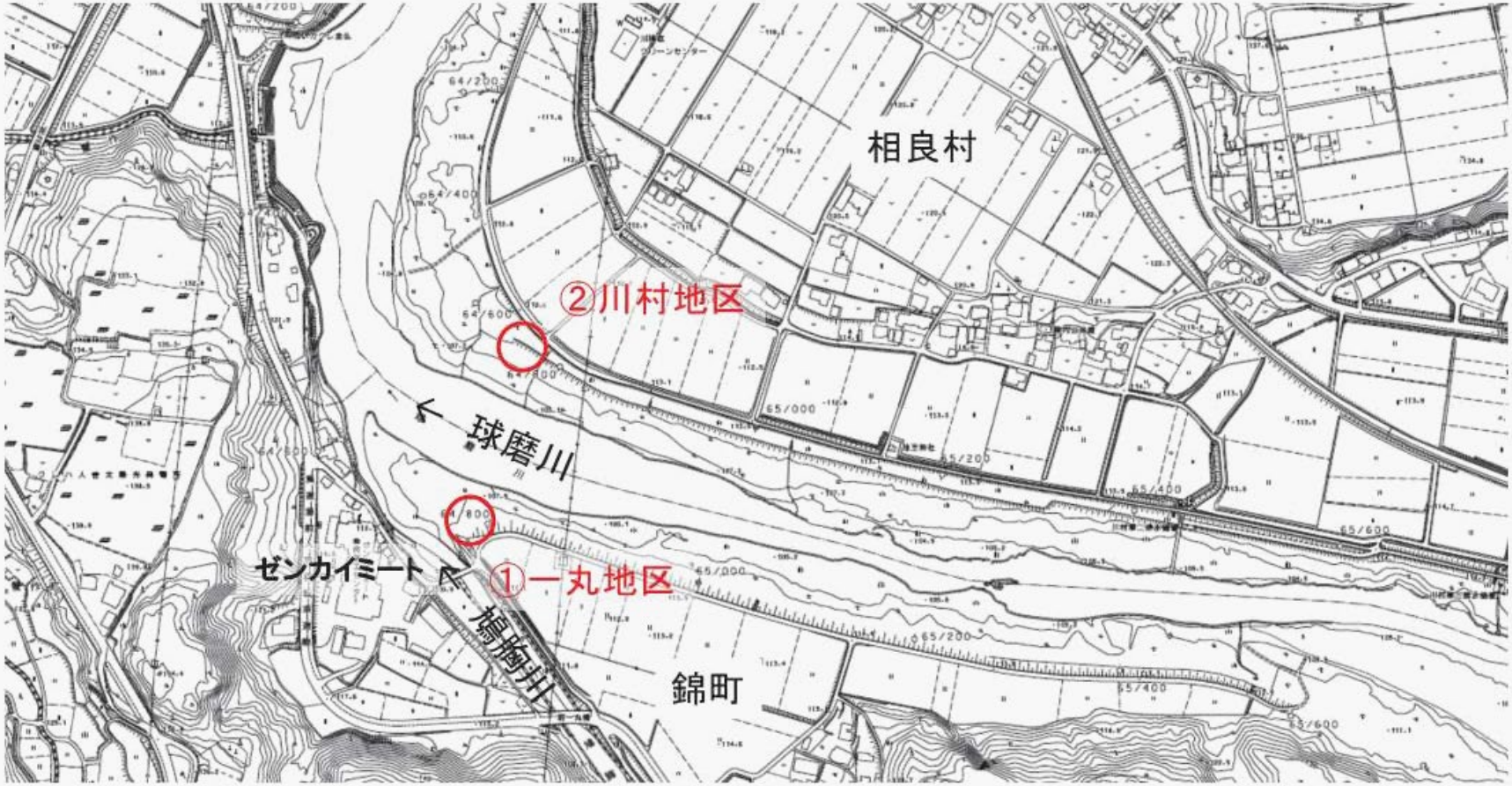

相良村
川辺川 →
新村橋
柳瀬地区
構造改善センター
③川辺川地区

川辺川
相良村
木綿葉大橋
球磨川
④川后島地区
錦町

⑤錦地区右岸
球磨川
約1km上流
錦大橋
⑥錦地区左岸
球磨川上流浄化センター
錦町

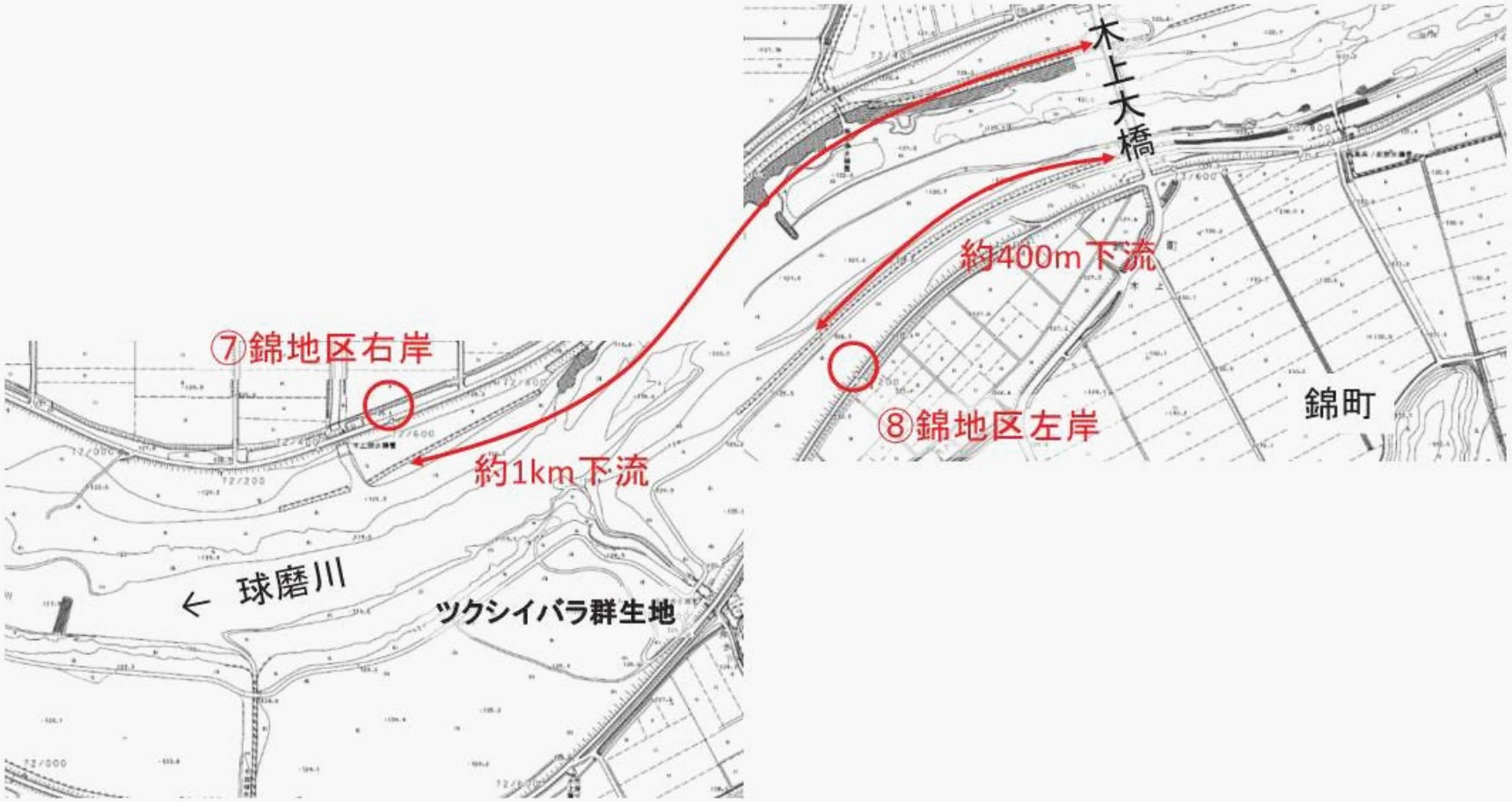
木上大橋
約400m下流
⑧錦地区左岸
錦町
⑦錦地区右岸
約1km下流
球磨川
ツクシイバラ群生地

⑨深田地区右岸
古町橋
⑩深田地区左岸
向町河川公園
明廿橋
← 球磨川
あさぎり町

⑪深田地区右岸
球磨川
庄屋橋
井口川

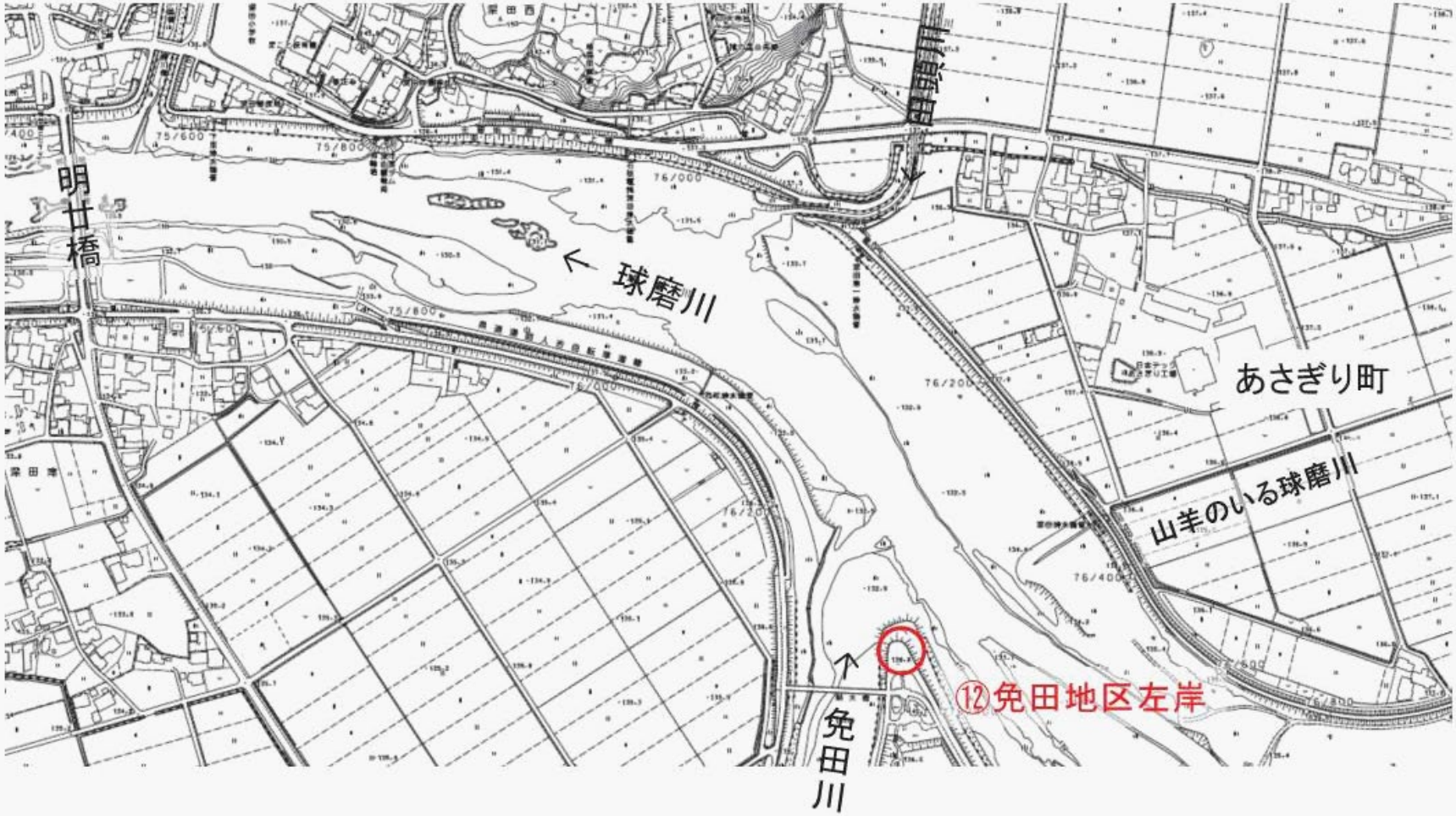
明廿橋
球磨川
あさぎり町
山羊のいる球磨川
⑫免田地区左岸
免田川

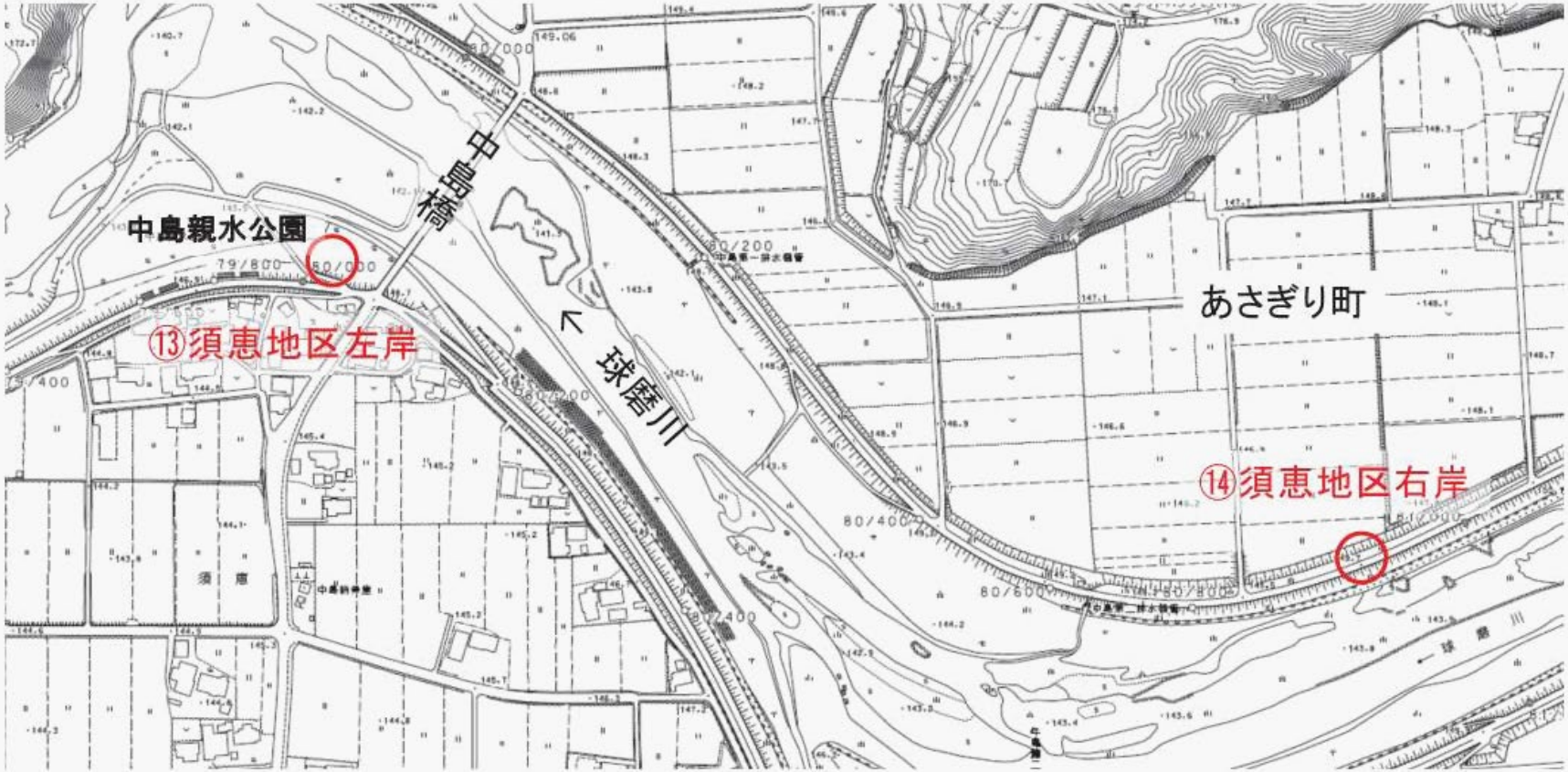
中島親水公園
⑬須恵地区左岸
中島橋
球磨川
あさぎり町
⑭須恵地区右岸
須恵

球磨川
里の城大橋
里城橋
小椎川
牛繰川
⑮多良木地区左岸
82/600
82/800
83/000
83/200
83/400

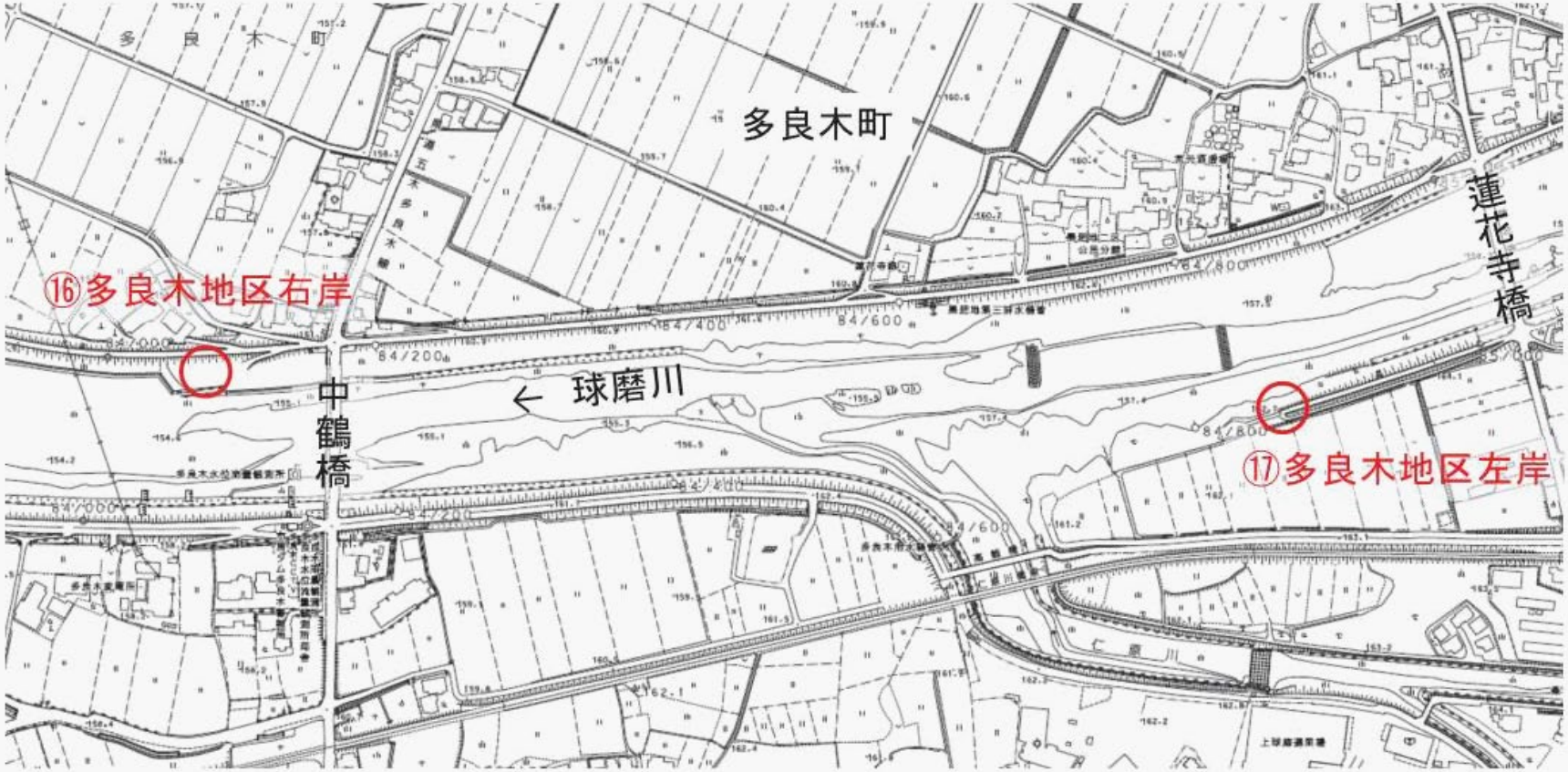
多良木町
⑯多良木地区右岸
中鶴橋
球磨川
蓮花寺橋
⑰多良木地区左岸

水上村
鵜木橋
⑱湯前地区左岸
球磨川
湯前町
佐本橋