

# 平成24年6月24日 球磨川の出水状況



水の手橋より下流を望む  
(6月24日12:30撮影)

梅雨前線の活発化に伴う豪雨により、人吉市などに設置された水位観測所において、はん濫注意水位に達する出水となりました。



国土交通省九州地方整備局  
八代河川国道事務所

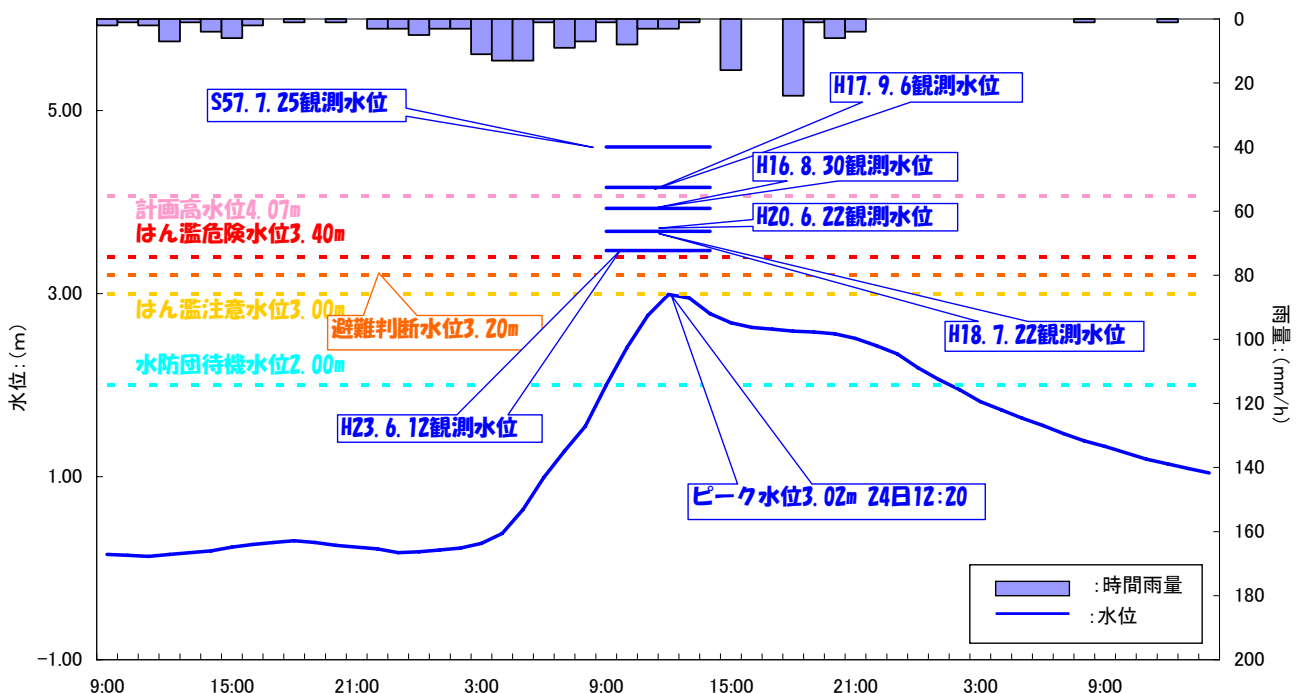
## 2) 水位状況(水位・雨量グラフ)

※今後の調査により数値等が変わる場合があります。

人吉地点では24日明朝頃から水位が徐々に上昇し始め、人吉観測所でははん濫注意水位まで達し、24日12時20分に**最高水位3.02m**を観測しました。

### 人吉地点

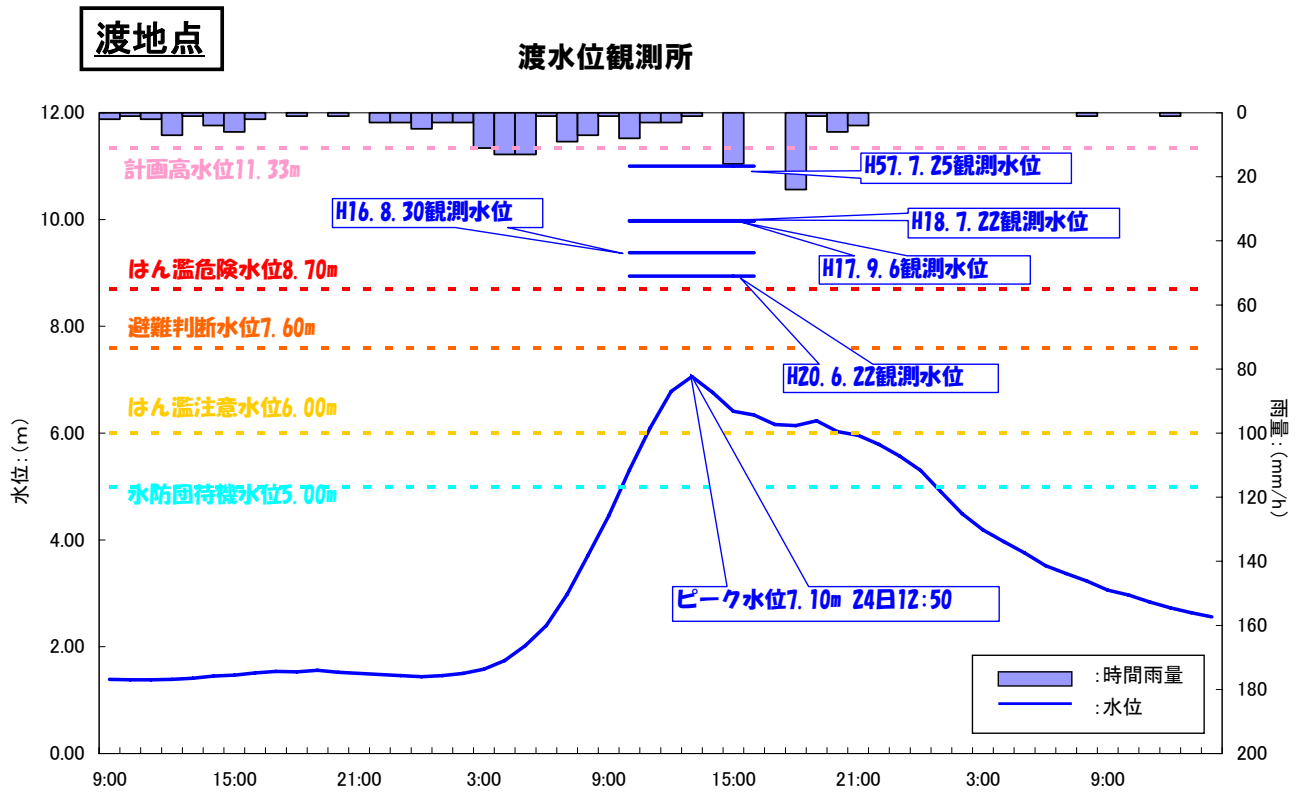
### 人吉水位観測所



## 2) 水位状況(水位・雨量グラフ)

※今後の調査により数値等が変わる場合があります。

渡地点では24日明朝頃から水位が徐々に上昇し始め、渡観測所でははん濫注意水位まで達し、24日12時50分に**最高水位7.10m**を観測しました。



## 3) 出水状況写真【人吉市街部】 H24.6.24



H24.6.24 人吉大橋より下流を望む



H24.6.24 人吉大橋



H24.6.24 人吉市街部



H24.6.24 水の手橋

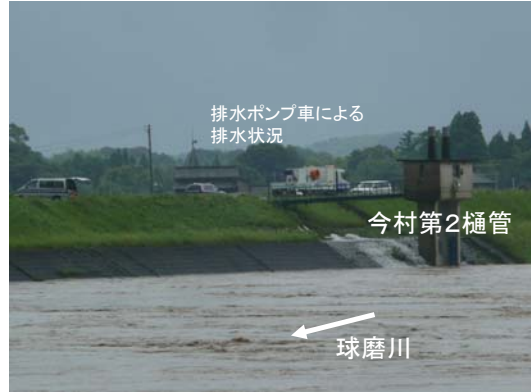
### 3) 出水状況写真【球磨村渡地区】 H24.6.24



H24.6.24 相良橋



H24.6.24 小川(上流より下流を望む)



今村第2樋管排水状況

### 4) 人吉市街部出水状況(動画) H24.6.24 12時頃



4) 球磨村渡地区出水状況(動画) H24.6.24 11時頃

