

平成27年5月20日  
国土交通省九州地方整備局  
八代河川国道事務所

## 球磨川出水期前の合同巡視を実施します ～球磨川重要水防区間について～

出水期を迎えるにあたり、国土交通省八代河川国道事務所では、球磨川水系の直轄管理区間（約9.1km）における、堤防、河川管理施設等水防上重要な区間、施設等について、水防管理団体（県、関係市町村等）等と合同で巡視し、重要水防箇所の周知及び水防に必要な情報交換並びに現地の状況把握を行い、洪水時に迅速かつ的確な水防活動が図られることを目的として実施します。

### 実施要領

1. 実施日時 平成27年5月25日（月）  
午前9時から午後3時30分まで
2. 実施要領及び巡視経路及び時間 詳細は別紙のとおり
3. 参加機関 国、県（4機関）、市町村（9機関）  
及び予定参加予定人数 61人  
人数 詳細は別紙のとおり

問い合わせ先 国土交通省 八代河川国道事務所  
TEL 0965-32-4135（代表）  
河川管理課長 久保田 孝行（内線 331）  
（窓口）建設専門官 池田 忠（内線 401）

別紙

## 球磨川重要水防区間の出水期前合同巡視について

八代河川国道事務所 河川管理課

### 1. 目的

出水期を控え、球磨川水系の直轄管理区間における、堤防、河川管理施設、許可工作物など水防上重要な区間、施設等について、八代河川国道事務所と水防管理団体（県、関係市町村など）及び水防団が合同で巡視し、重要水防箇所の周知及び水防に必要な情報交換並びに現地の状況把握を行うことで、洪水時に迅速かつ的確な水防活動が図られるよう実施するものです。（球磨川水防連絡会規約第3条）

\*出水期間

球磨川 6月1日～10月31日

### 2. 実施日

■平成27年5月25日（月）

### 3. 実施要領

球磨川を八代出張所管理区間と人吉出張所管理区間の中流域及び上流域の3班に分けて、車で移動しながら巡視します。

巡視箇所は球磨川重要水防箇所等より選定し当日説明致します。

#### ■八代出張所管内

集合場所	国土交通省 八代河川国道事務所
集合時間	9時00分
説明・巡視	9時00分～12時00分

#### ■人吉出張所管内（中流域）

集合場所	国土交通省 人吉出張所
集合時間	9時30分
説明・巡視	9時30分～12時00分

#### ■人吉出張所管内（上流域）

集合場所	球磨川左岸堤防（あさぎり町）明はた橋付近高水敷
集合時間	13時30分
説明・巡視	13時30分～15時30分

\*管理区間

八代出張所管理区間	左岸： 0k000～42k800	八代市～芦北町
	右岸： 0k000～26k000	八代市
人吉出張所管理区間	左岸： 42k800～91k100	球磨村～湯前町
	右岸： 26k000～91k100	球磨村～水上村

#### 4. 参加機関（予定）

##### ■球磨川水防連絡会

九州地方整備局 八代河川国道事務所  
九州地方整備局 川辺川ダム砂防事務所  
熊本県 県南広域本部  
熊本県 県南広域本部芦北地域振興局  
熊本県 県南広域本部球磨地域振興局  
熊本県 市房ダム管理所  
八代市  
人吉市  
芦北町  
錦町  
あさぎり町  
多良木町  
湯前町  
球磨村  
相良村  
水上村

#### 5. 参加予定人数

##### ■八代出張所管内 22名

県南広域本部、芦北地域振興局、八代市、芦北町、  
八代河川国道事務所

##### ■人吉出張所管内（中流域） 19名

球磨地域振興局、人吉市、錦町、球磨村、相良村、  
川辺川ダム砂防事務所、八代河川国道事務所

##### ■人吉出張所管内（上流域） 20名

球磨地域振興局、市房ダム管理所、あさぎり町、湯前町、多良木町、水上村、  
八代河川国道事務所

## H27年度 河川合同巡視経路【八代出張所管内】

巡視日時：平成27年5月25日(月) 9:00～12:00

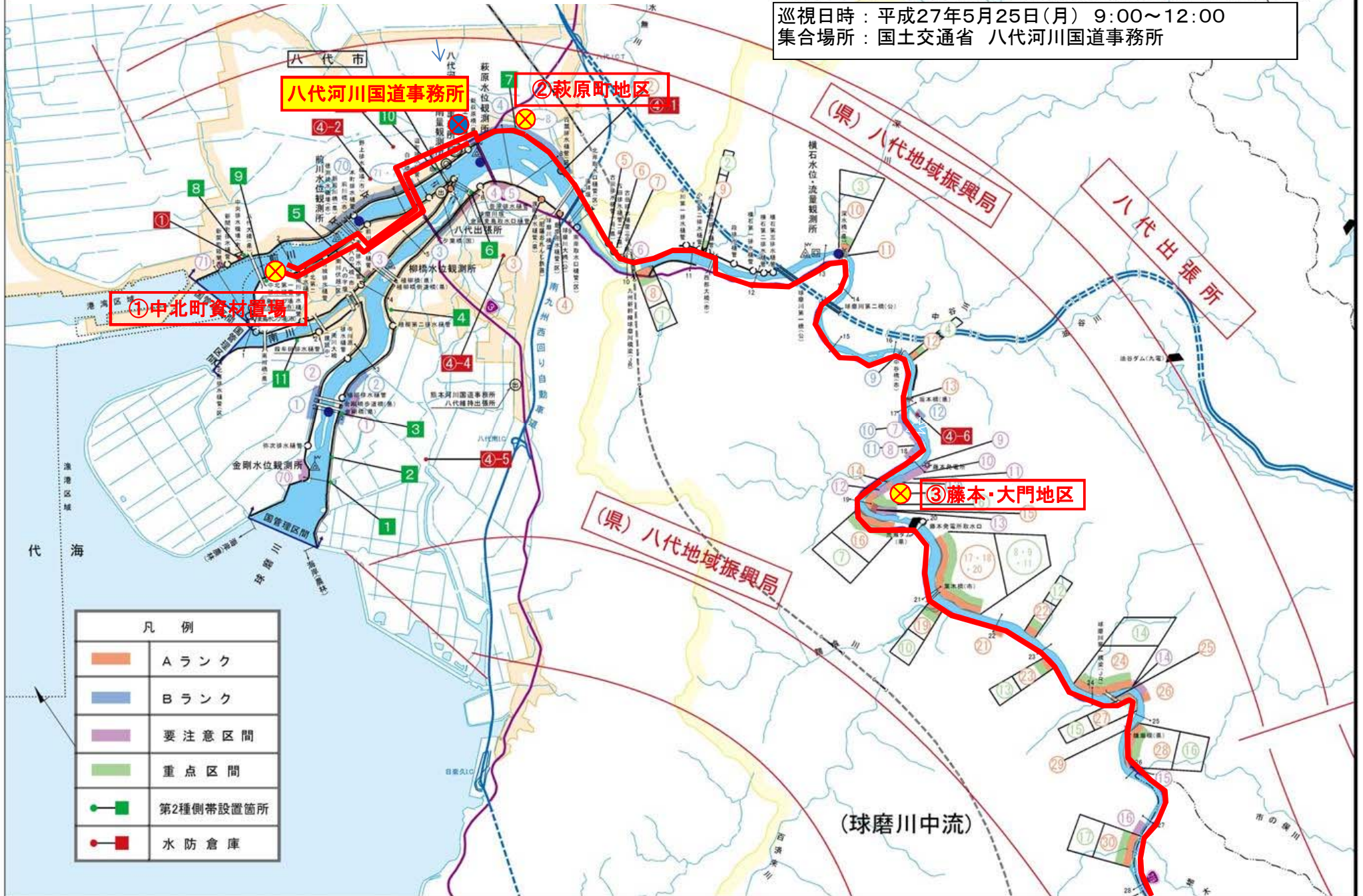
集合場所：国土交通省 八代河川国道事務所

番号	到着時間	出発時間	駐車場所	巡視場所				摘要
				地名	河川名	右左岸	距離標	
		9:20	八代市萩原町 (八代河川国道事務所)					9:00 集合 八代河川国道事務所
①	9:30	9:40	八代市中北町 (左岸 八代大橋上流付近)	八代市中北町	前川	左岸	1k600 ～1k800	水防資材備蓄箇所
②	9:50	10:00	八代市萩原町 (右岸 新萩原橋上流付近)	八代市萩原町	球磨川	右岸	6k000 ～8k300	重要水防箇所 (B)
③	10:10	10:20	八代市坂本町合志野 (対岸 18k100付近)	八代市坂本町藤本・大門	球磨川	右岸	17k900 ～19k530	重要水防箇所 (重点・A・B・要注意)
④	10:50	11:00	球磨村神瀬 (対岸 34k800付近)	芦北町簸瀬	球磨川	左岸	34k300 ～35k100	重要水防箇所 (重点・A・要注意)
	11:50		八代市萩原町 (八代河川国道事務所)					

# 平成27年度 河川合同巡視経路(八代出張所管内)

平成26年度 球磨川水系重要水防箇所図(国管理区間)

巡視日時：平成27年5月25日(月) 9:00~12:00  
 集合場所：国土交通省 八代河川国道事務所





# 球磨川合同巡視経路(人吉出張所管内)

中流域

平成27年5月25日(月) 9時30分～12時00分

①集合 9:30～9:40

【国土交通省 人吉出張所】  
概要説明

②小川合流点付近 9:55～10:10

【球磨川右岸】  
A42 球磨村渡(53k450～53k480)  
〔無堤地区(堤防高、堤防断面不足)〕  
・H25 導流堤施工箇所  
・H26 排水施設施工箇所  
・H24 排水ポンプ車稼働

③渡地区堤防 10:20～10:25

【球磨川右岸】  
球磨村渡(53k600付近)  
・H26 排水施設施工箇所  
・H24 排水ポンプ車稼働

④中川原公園 10:45～10:55

【球磨川左岸】  
A43 人吉市灰久保町(61/090～61k160)  
〔無堤地区〕  
B27 人吉橋(61k160)  
〔河道断面不足〕



⑧解散 11:45

【⑦構造改善センター上流】  
現地解散

⑦構造改善センター上流 11:35～11:45

【川辺川右岸】  
B74 相良村柳瀬(1/500～2k050)  
〔河道断面不足〕

⑥鳩胸川合流点付近 11:15～11:25

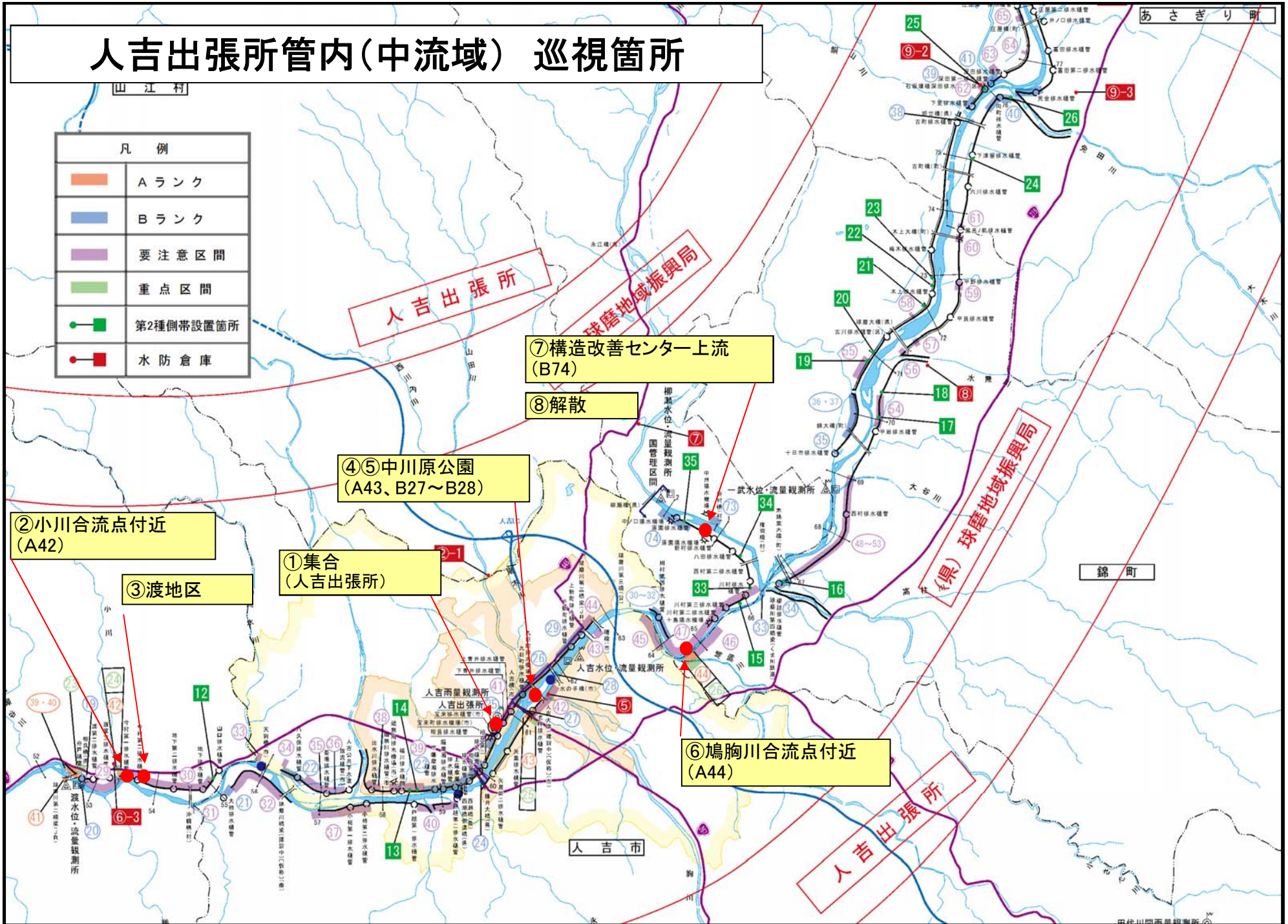
【球磨川左岸】  
A44 錦町西(64/600～64k800)  
〔河道断面不足(堤防高、堤防断面不足)〕

⑤中川原公園 10:55～11:05

【球磨川右岸】  
B26 人吉市九日町(61/100～61k900)  
〔河道断面不足〕  
B28 水の手橋(61k860)  
〔河道断面不足〕

# 人吉出張所管内(中流域) 巡視箇所

凡 例	
	A ランク
	B ランク
	要注意区間
	重点区間
	第2種側帯設置箇所
	水防倉庫





# 球磨川合同巡視経路(人吉出張所管内)

上流域

平成27年5月25日(月) 13時30分～15時30分

①集合 13:30

【球磨川左岸堤防(あさぎり町)】

[明はた橋付近高水敷]

概要説明



②明はた橋付近 13:35～13:45

【球磨川左右岸】

B38 明はた橋

[河道断面不足]

B39 ～ B41 あさぎり町深田、免田東

[河道断面不足]

・H26 樹木伐採予定



③川瀬橋付近 13:55～14:05

【球磨川左岸】

B42 ～ B43、B45～B46

あさぎり町川瀬

[河道断面不足]

B44 川瀬橋

[桁下高不足、河道断面不足]

・H25 樹木伐採 4,200m<sup>2</sup>



④中島橋付近 14:10～14:20

【球磨川両岸】

B47、B49～B51

あさぎり町川瀬、須恵

[河道断面不足]

B48 中島橋

[桁下高不足]

・H26 堆積土砂撤去予定



⑤王宮橋付近 14:25～14:35

【球磨川右岸】

B54 多良木町黒肥地

[河道断面不足]

B55 王宮橋

[河道断面不足]



⑨解散 15:30

【⑧佐本橋付近】

現地解散



⑧佐本橋付近 15:20～15:30

【球磨川両岸】

A52 湯前町湯前

[無堤地区(堤防高不足、堤防断面不足)]

A53 湯前町湯前

[河道断面不足、堤防高不足、堤防断面積不足]

B67 水上村水上

[河道断面不足、堤防断面積不足]

B68 水上村水上

[河道断面不足]

B69 水上村水上

[河道断面不足、堤防高不足、堤防断面積不足]



⑦鶴木橋付近 15:05～15:15

【球磨川両岸】

A50 水上村水上

[無堤地区(堤防高不足、堤防断面不足)]

A51 鶴木橋

[桁下高不足]

B60 ～ B61 湯前町湯前

[河道断面不足、堤防断面不足]

B62 水上村水上

[河道断面不足]



⑥大王橋付近 14:45～14:55

【球磨川両岸】

A47、A49

多良木町百太郎、黒肥地

[無堤地区(堤防高不足、堤防断面不足)]

A48 多良木町黒肥地

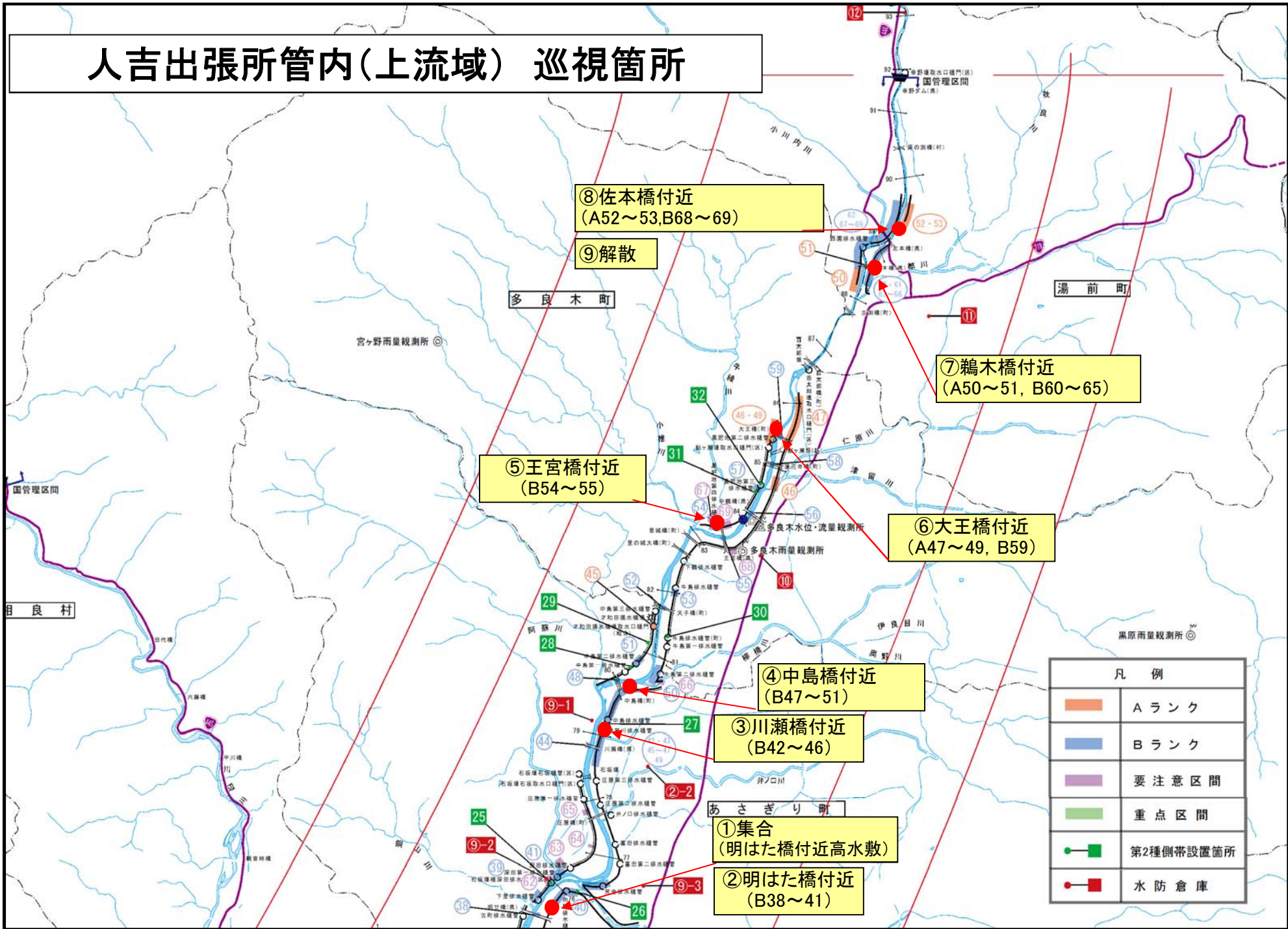
堤防高不足、堤防断面不足

B59 大王橋

[桁下高不足]

・H25 樹木伐採 880m<sup>2</sup>

# 人吉出張所管内(上流域) 巡視箇所



⑧佐本橋付近  
(A52~53, B68~69)

⑨解散

⑦鶴木橋付近  
(A50~51, B60~65)

⑤王宮橋付近  
(B54~55)

⑥大王橋付近  
(A47~49, B59)

④中島橋付近  
(B47~51)

③川瀬橋付近  
(B42~46)

①集合  
(明はた橋付近高水敷)

②明はた橋付近  
(B38~41)

凡 例	
	A ランク
	B ランク
	要注意区間
	重点区間
	第2種側帯設置箇所
	水防倉庫