

堤防の刈草を **無償で** お譲りします! 草堆肥・草マルチの材料をお探しの方へ朗報!!

八代河川国道事務所では、河川の適正な管理のため、年2回、球磨川の堤防除草を行っています。

この除草では、約700t(推計)の刈草が発生しますので、草堆肥、草マルチ農業や家庭菜園などの用に現地まで取りに来て頂ける方に無償で提供いたします。

刈草の発生する時期

- 一回目刈り／6月～8月
- 二回目刈り／9月～12月

発生量(推計)

- 八代出張所 約300t
- 人吉出張所 約400t

刈草置き場

- 八代出張所 球磨川八代出張所管内
- 人吉出張所 球磨川人吉出張所管内
- 草堆肥と草マルチの作り方

[クリック](#)

[クリック](#)

[クリック](#)

刈草ロールはこれです!



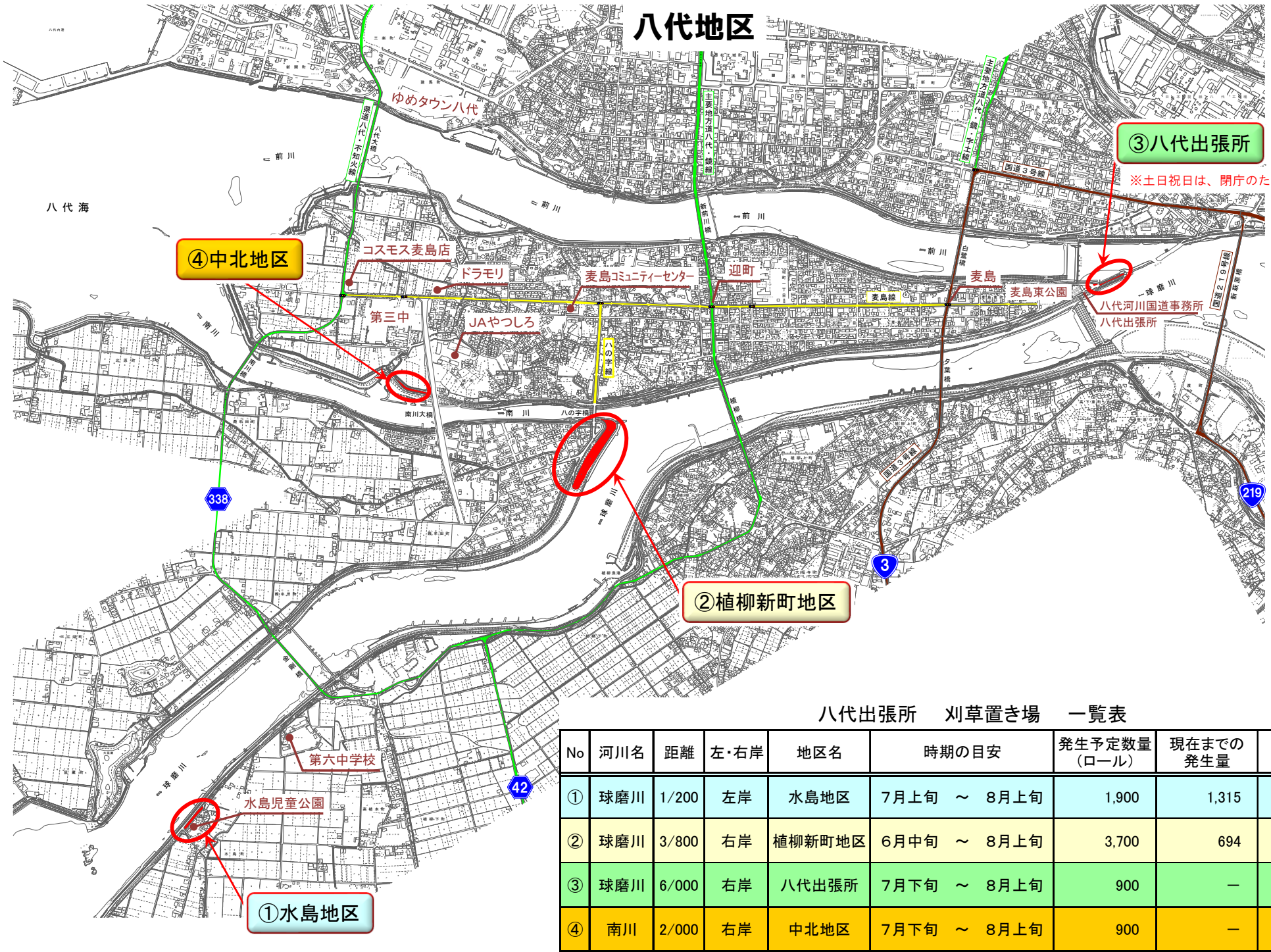
直径50cm、長さ60cm、重さ20kg程度

注意!

- 刈草には、紙くず等の不純物が混じっている場合があります。
- 積込作業や引き取り後の使用については、自己責任でお願いします。
- 一度引き取られた刈草は返却できません。
- 数量に限りがあります。無くなり次第、終了となります。
- 一定期間を過ぎたら、仮置きしている刈草は処分します。

※自家での堆肥化、活用に取り組む農家、家庭菜園愛好家の方々に無償提供を行っているものであり、販売等への使用はお控えください。

八代地区



③八代出張所

※土日祝日は、閉庁のため作業できません。

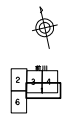
④中北地区

②植柳新町地区

①水島地区

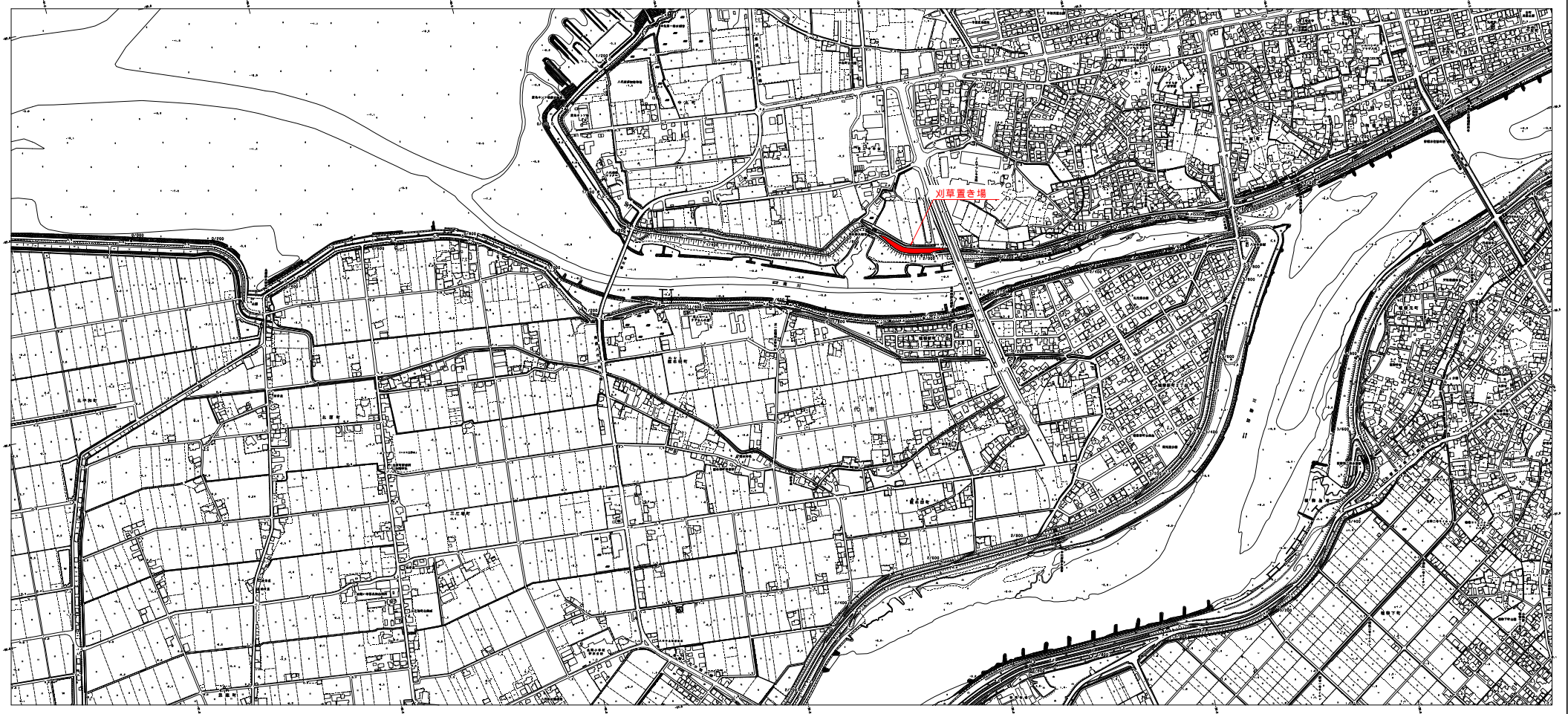
八代出張所 刈草置き場 一覧表

No	河川名	距離	左・右岸	地区名	時期の目安	発生予定数量 (ロール)	現在までの 発生量	7月17日現在 残数量
①	球磨川	1/200	左岸	水島地区	7月上旬 ~ 8月上旬	1,900	1,315	1,262
②	球磨川	3/800	右岸	植柳新町地区	6月中旬 ~ 8月上旬	3,700	694	191
③	球磨川	6/000	右岸	八代出張所	7月下旬 ~ 8月上旬	900	—	—
④	南川	2/000	右岸	中北地区	7月下旬 ~ 8月上旬	900	—	—



南川 2/000 右岸 中北地区

1:5,000



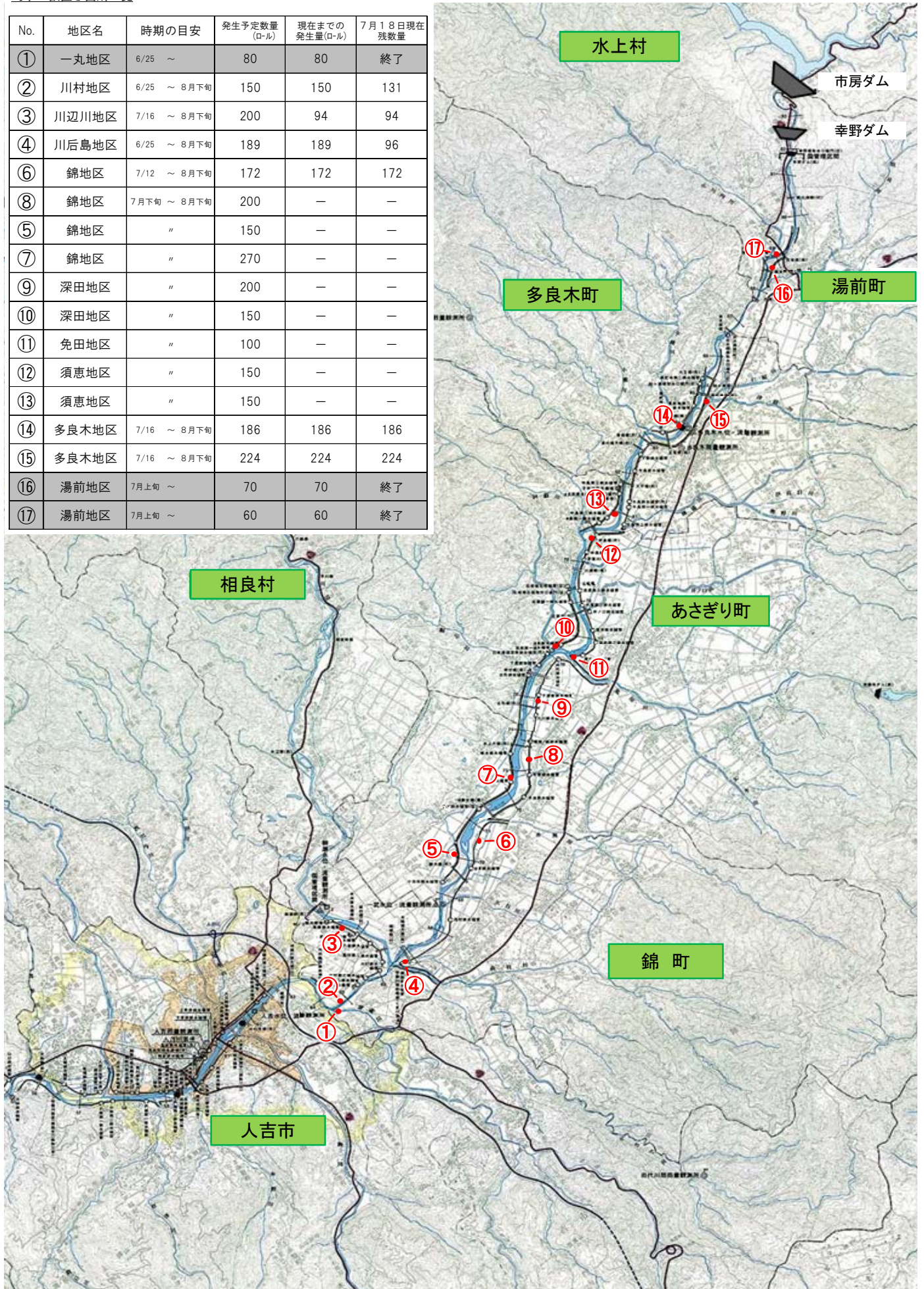
比例尺 1:5,000

1:5,000

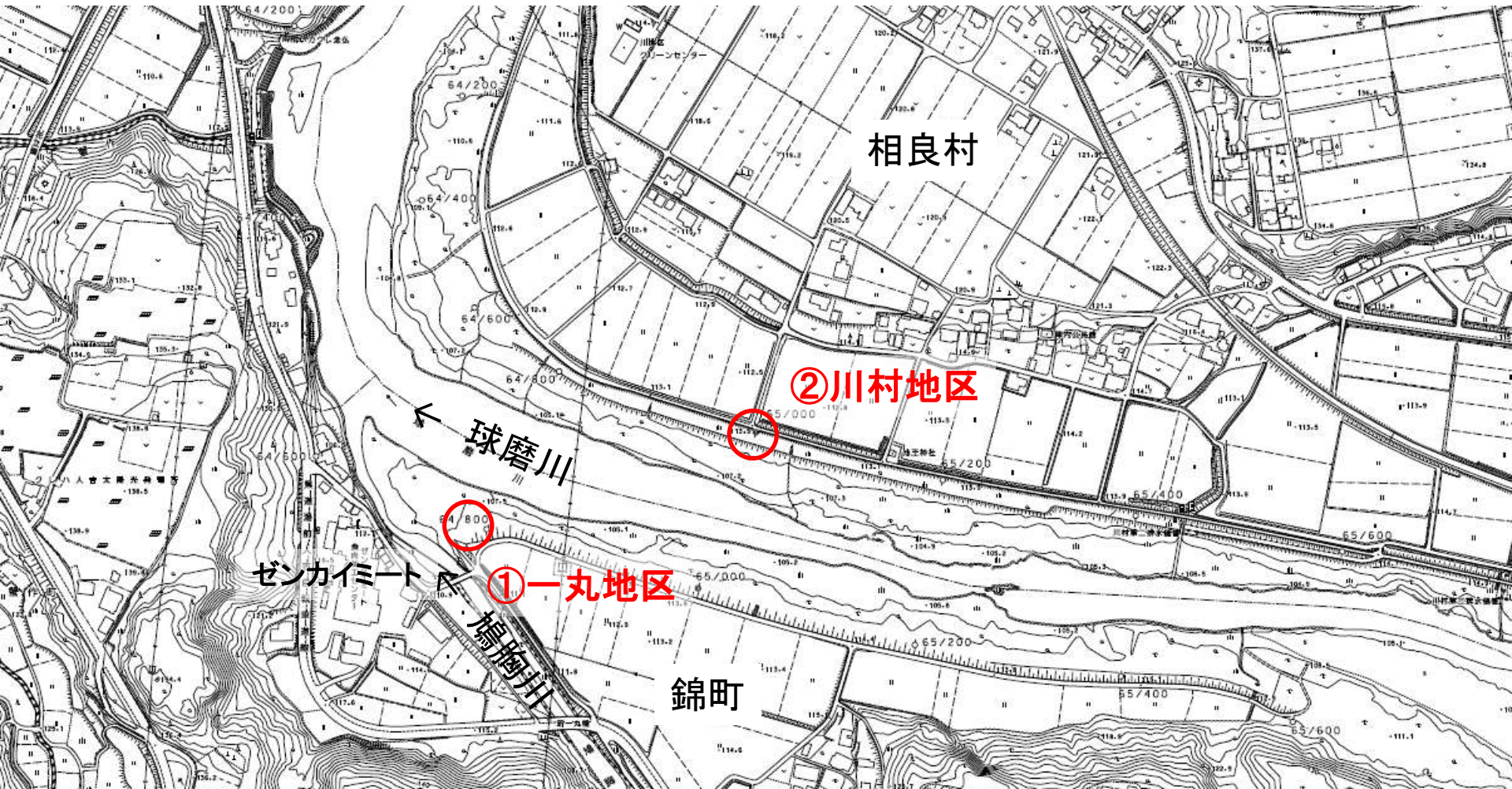
1:5,000

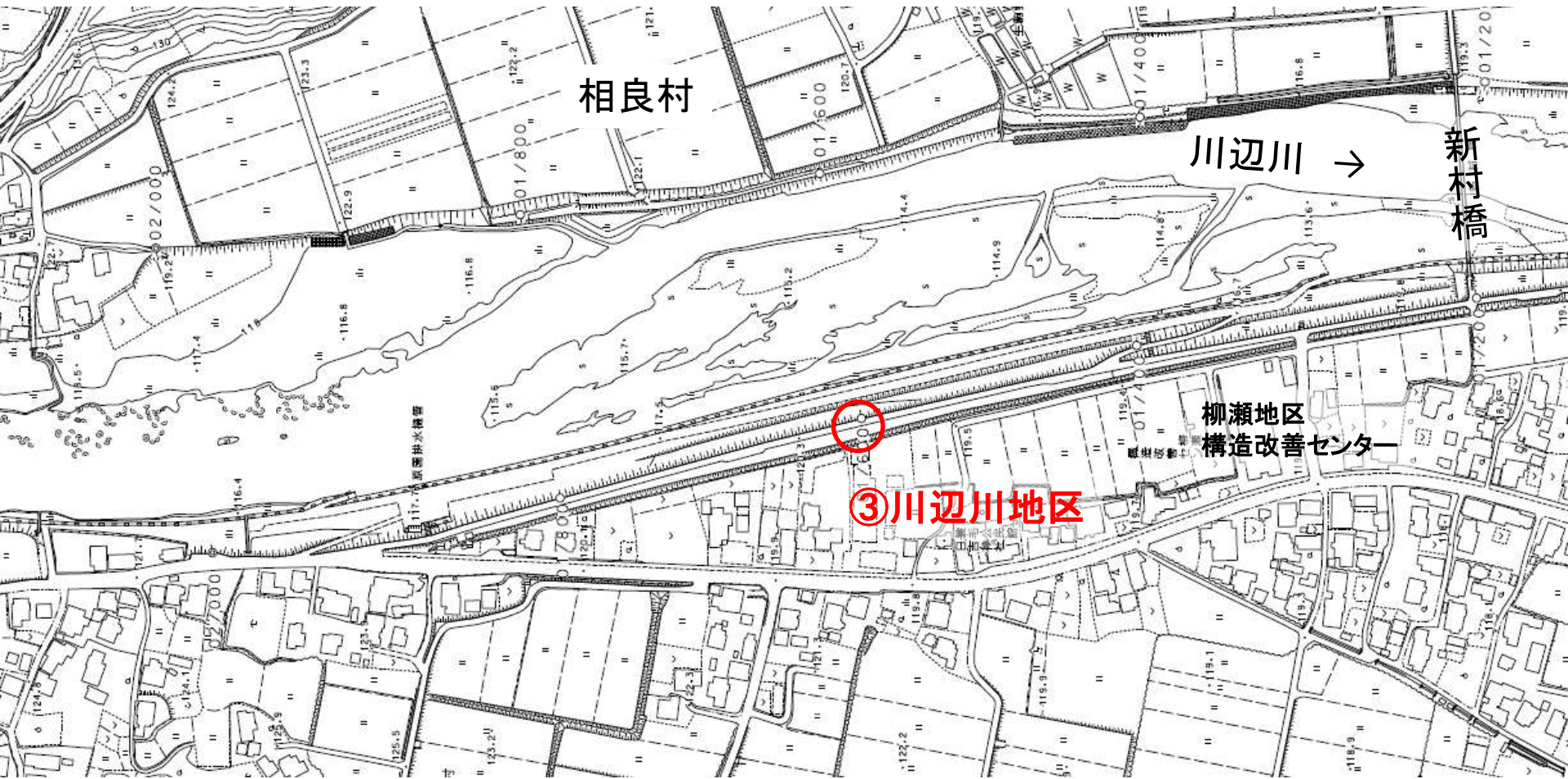
刈草の仮置き箇所一覧

No.	地区名	時期の目安	発生予定数量 (トール)	現在までの 発生量(トール)	7月18日現在 残数量
①	一丸地区	6/25 ~	80	80	終了
②	川村地区	6/25 ~ 8月下旬	150	150	131
③	川辺川地区	7/16 ~ 8月下旬	200	94	94
④	川后島地区	6/25 ~ 8月下旬	189	189	96
⑥	錦地区	7/12 ~ 8月下旬	172	172	172
⑧	錦地区	7月下旬 ~ 8月下旬	200	-	-
⑤	錦地区	"	150	-	-
⑦	錦地区	"	270	-	-
⑨	深田地区	"	200	-	-
⑩	深田地区	"	150	-	-
⑪	免田地区	"	100	-	-
⑫	須恵地区	"	150	-	-
⑬	須恵地区	"	150	-	-
⑭	多良木地区	7/16 ~ 8月下旬	186	186	186
⑮	多良木地区	7/16 ~ 8月下旬	224	224	224
⑯	湯前地区	7月上旬 ~	70	70	終了
⑰	湯前地区	7月上旬 ~	60	60	終了



刈草配布箇所位置図





相良村

川辺川 →

新村橋

柳瀬地区
構造改善センター

③川辺川地区



川辺川

相良村

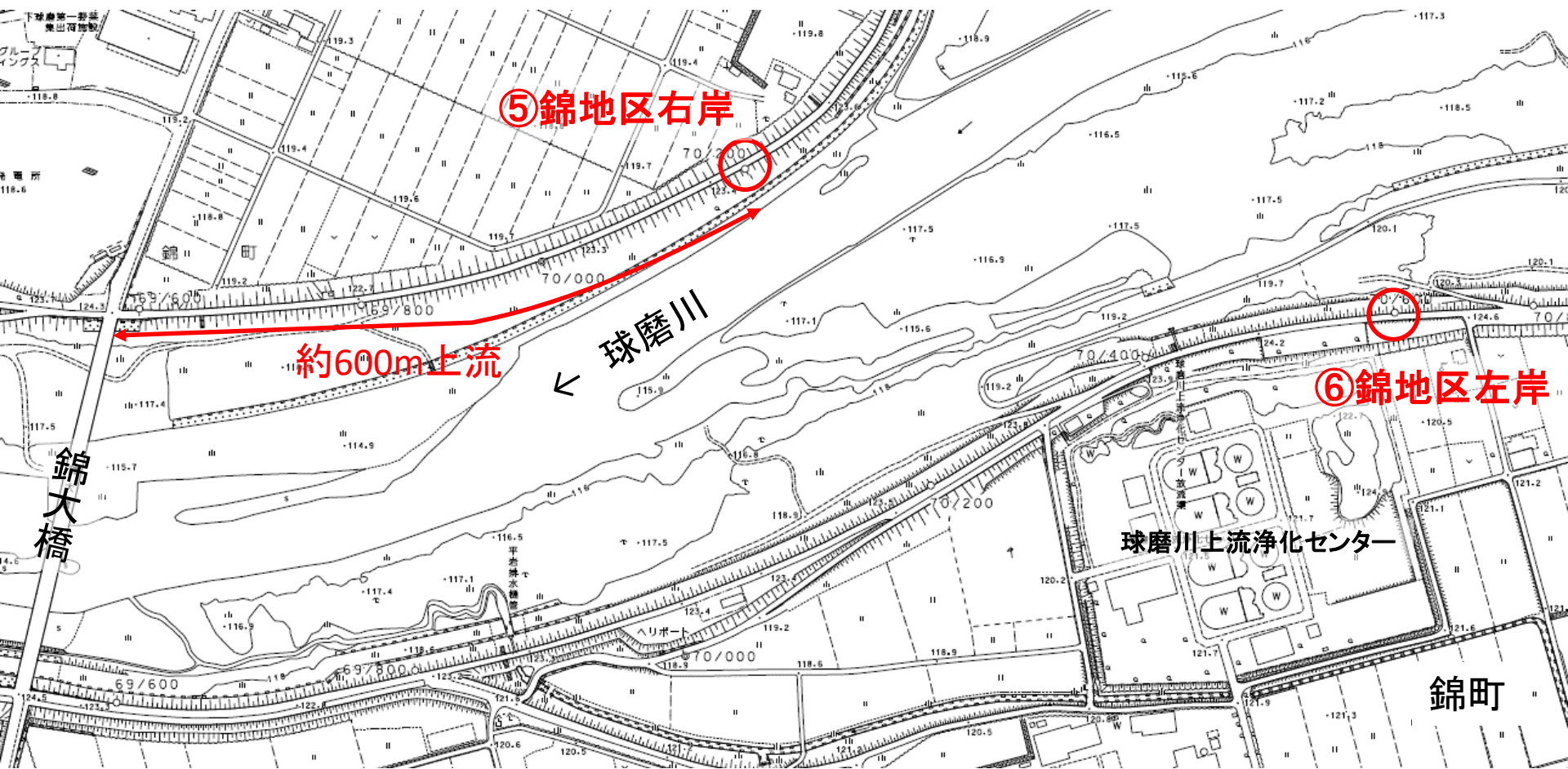
木綿葉大橋

球磨川

④川后島地区

錦町

市房子山四村警察用



⑤ 錦地区右岸

約600m上流

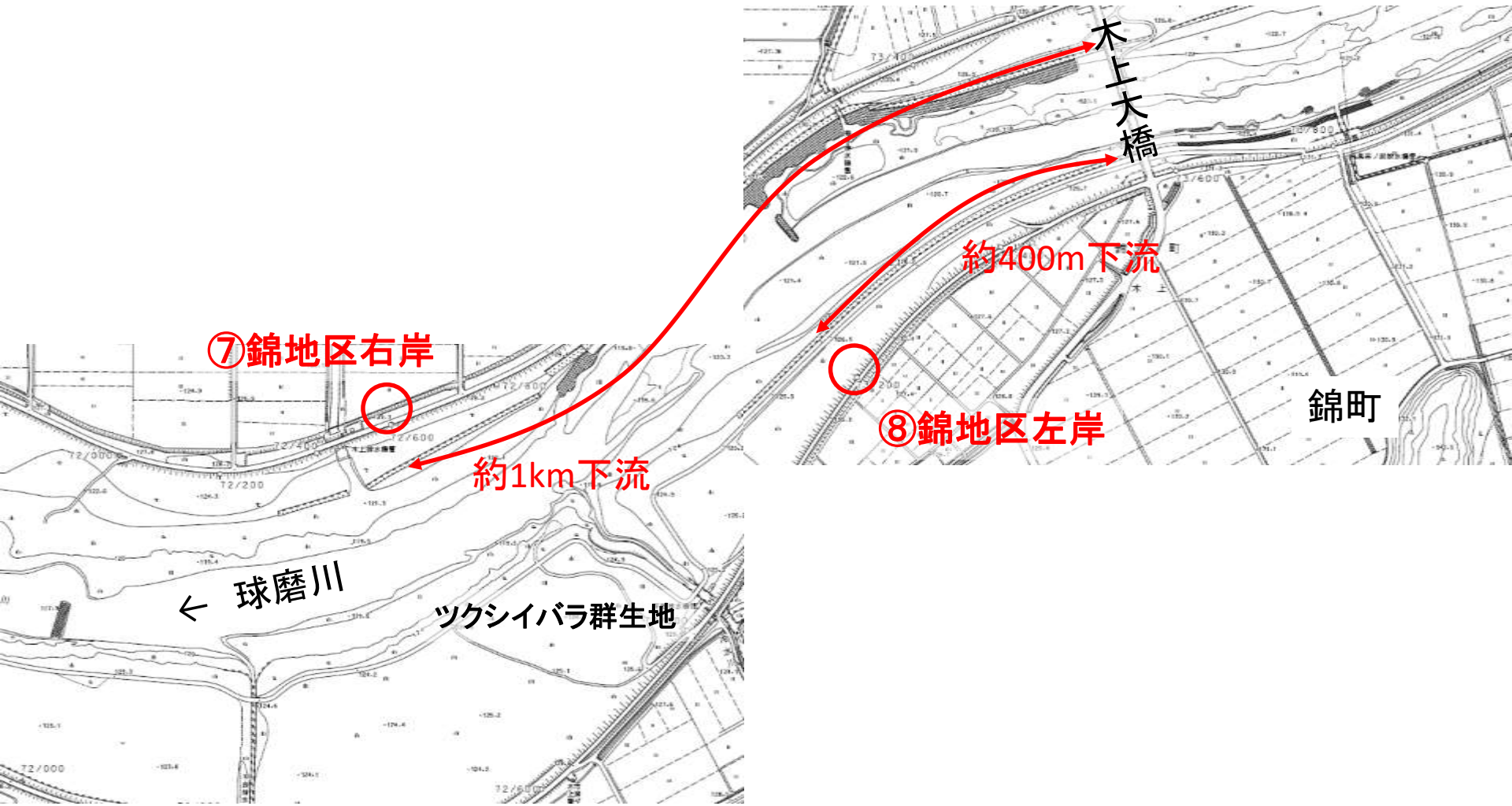
球磨川

⑥ 錦地区左岸

球磨川上流浄化センター

錦町

錦大橋



⑦ 錦地区右岸

木上大橋

約400m下流

⑧ 錦地区左岸

錦町

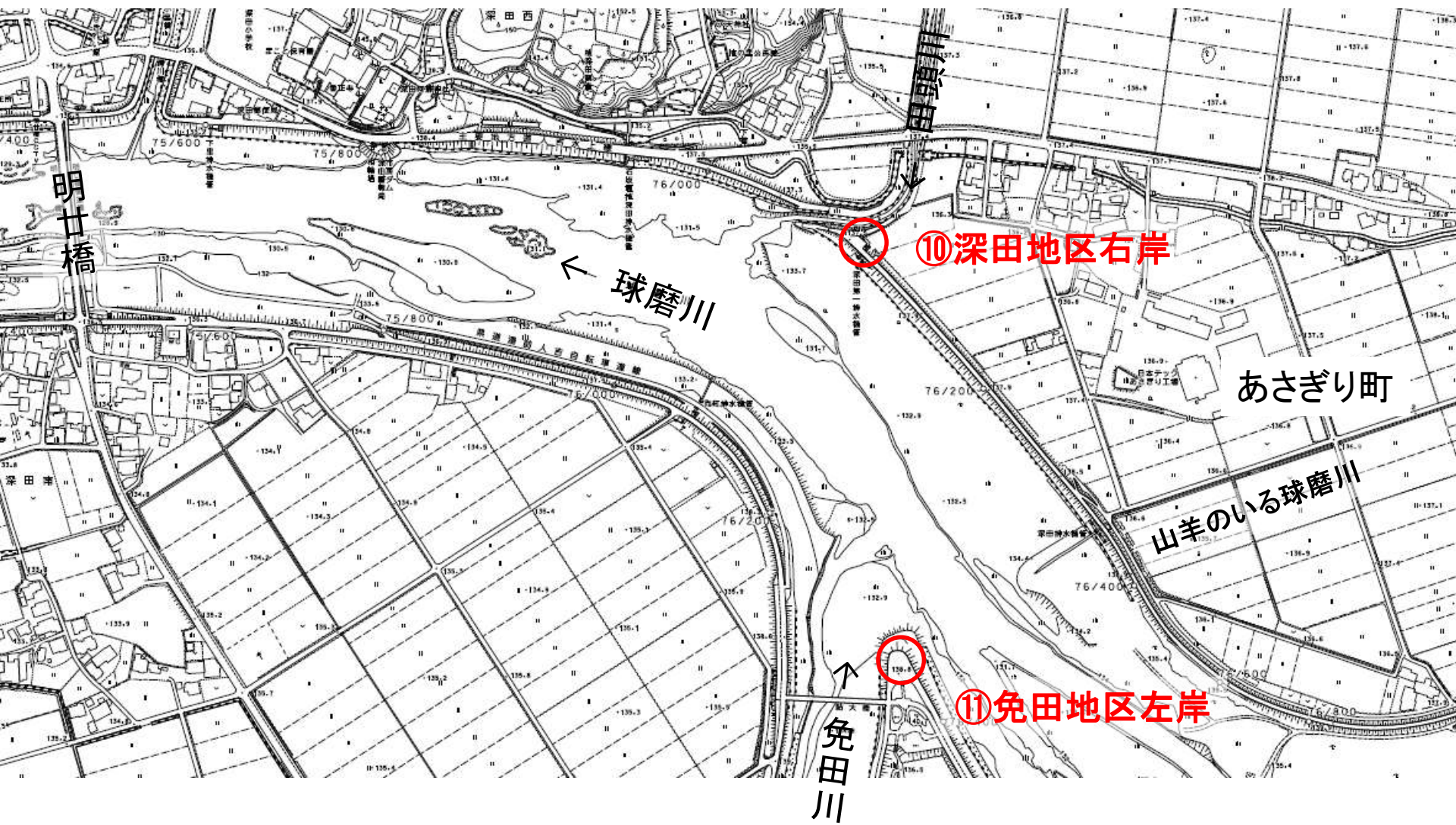
約1km下流

← 球磨川

ツクシイバラ群生地

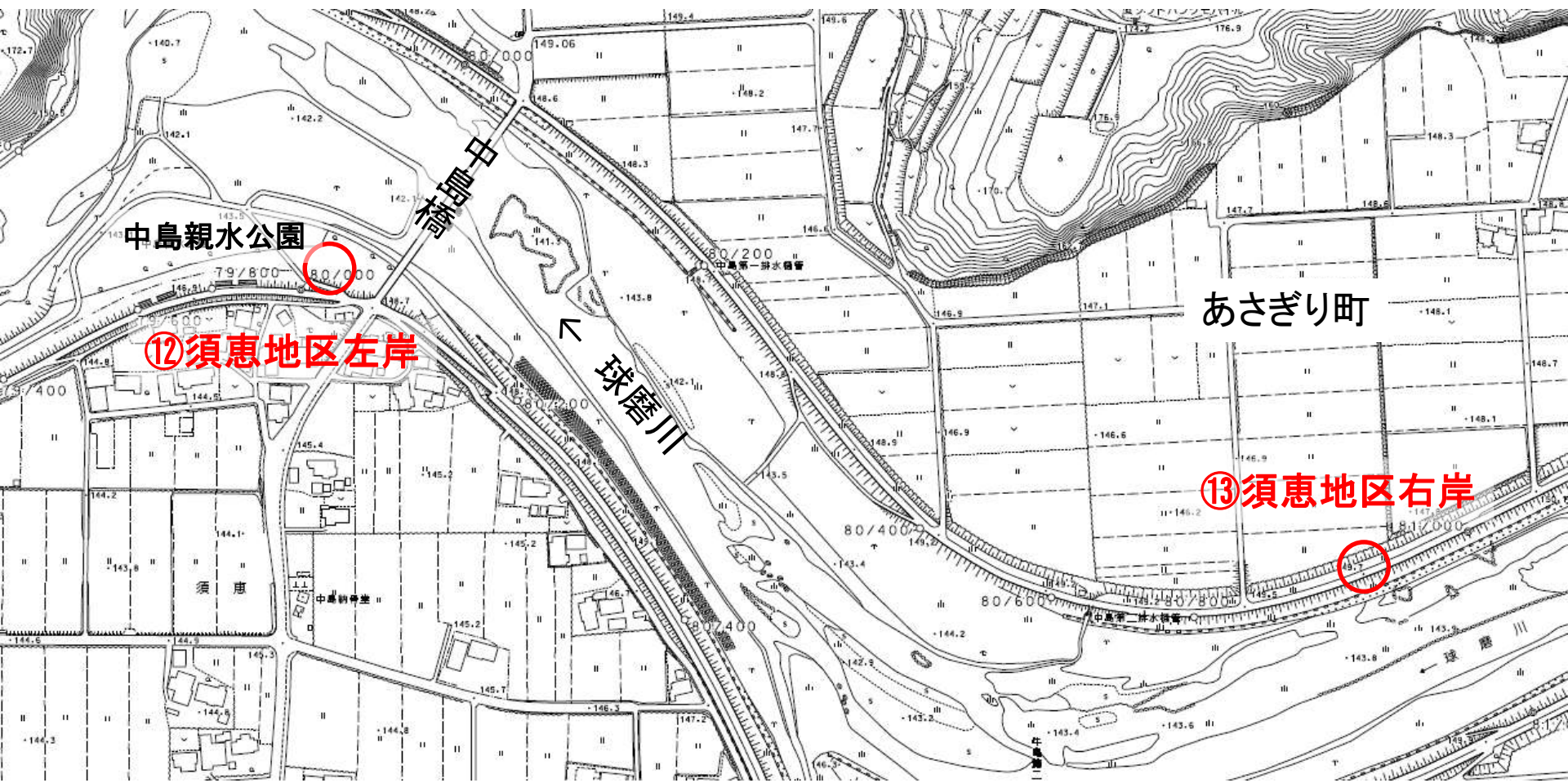


⑨深田地区左岸



⑩ 深田地区右岸

⑪ 免田地区左岸



中島親水公園

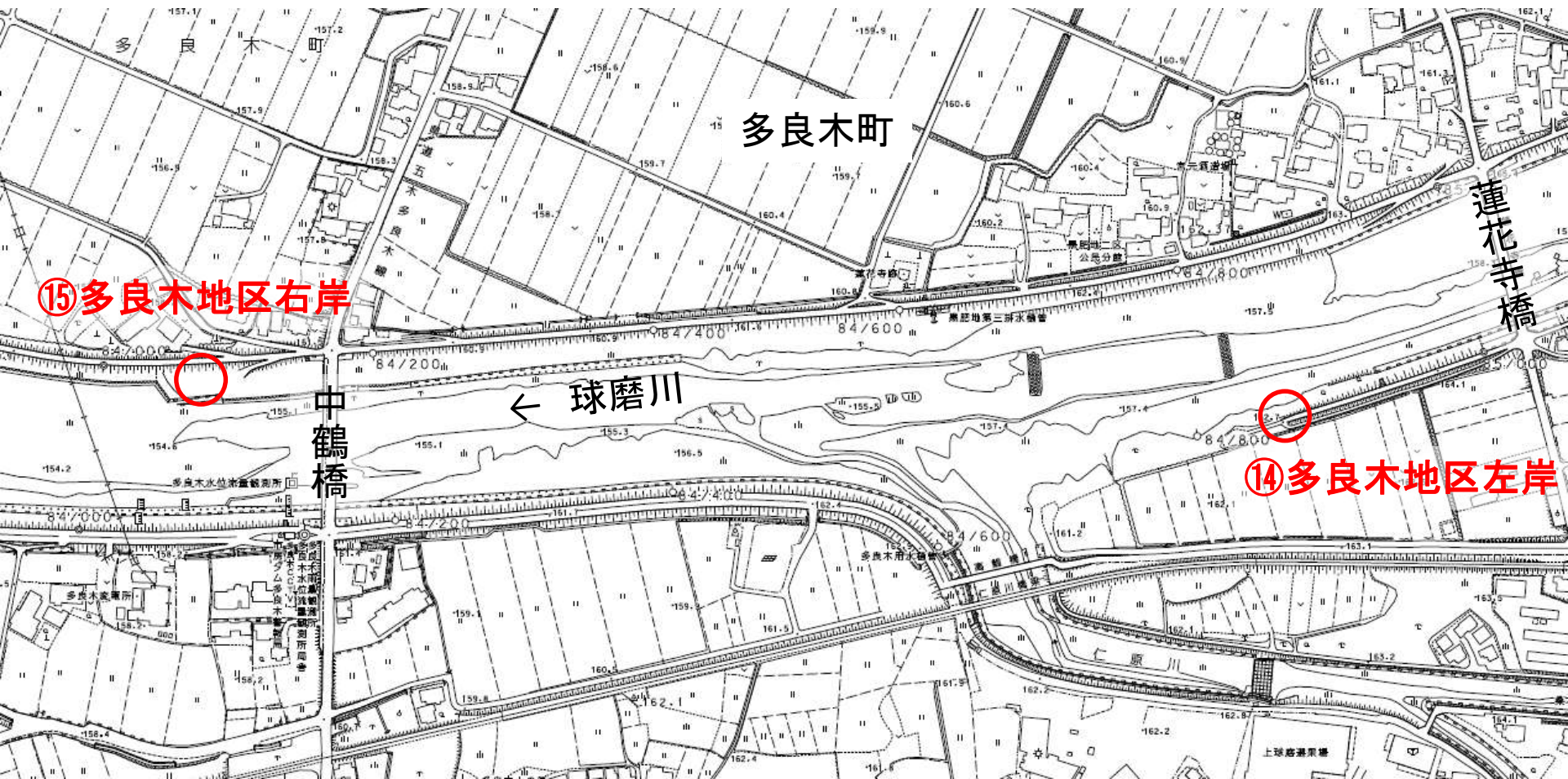
須恵

球磨川

あさぎり町

⑫ 須恵地区左岸

⑬ 須恵地区右岸



⑮多良木地区右岸

⑭多良木地区左岸

