

堤防の刈草を **無償で** お譲りします! 草堆肥・草マルチの材料をお探しの方へ朗報!!

八代河川国道事務所では、河川の適正な管理のため、年2回、球磨川の堤防除草を行っています。

この除草では、約700t(推計)の刈草が発生しますので、草堆肥、草マルチ農業や家庭菜園などの用に現地まで取りに来て頂ける方に無償で提供いたします。

刈草の発生する時期

- 一回目刈り / 6月～8月
- 二回目刈り / 9月～12月

発生量(推計)

- 八代出張所 約300t
- 人吉出張所 約400t

刈草置き場

- 八代出張所 球磨川八代出張所管内 [クリック](#)
- 人吉出張所 球磨川人吉出張所管内 [クリック](#)

刈草ロールはこれです!



直径50cm、長さ60cm、重さ20kg程度

※人吉出張所分の1回目刈り刈草の配布は、終了しました。ご協力ありがとうございました。
※2回目刈り刈草の配布は、10月以降予定(本ホームページにて、お知らせします!)

- 草堆肥と草マルチの作り方 [クリック](#)

注意!

- 刈草には、紙くず等の不純物が混じっている場合があります。
- 一度引き取られた刈草は返却できません。
- 数量に限りがあります。無くなり次第、終了となります。
- 積込作業や引き取り後の使用については、自己責任でお願いします。

～地域住民の皆様へ～

・球磨川の堤防除草で発生した刈草を、草堆肥、草マルチ農業、家庭菜園、畜産などに利用される方に提供しています。
(※現地発生材なので、紙くず等が混入している場合があります。)

(注意事項)

なお、下記のような行為が確認された場合は、無償提供を中止します。

- ・草堆肥、草マルチ農業、家庭菜園、畜産などの目的以外の使用。
- ・販売等を目的とした使用。
- ・他の場所への散置。

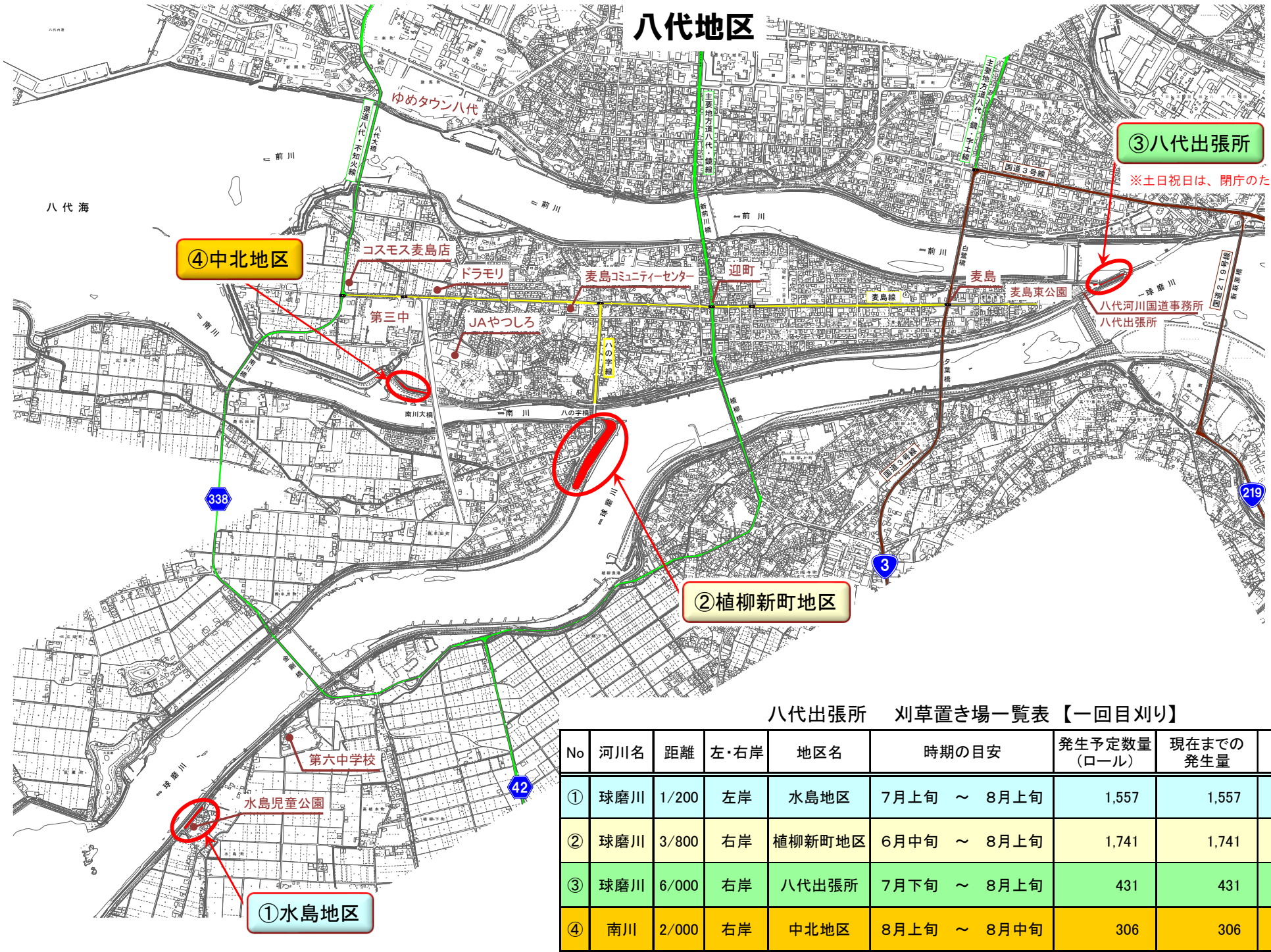
(引き取った刈草はご自身で責任を持って管理して下さい。)

問合せ先 H31八代地区河川維持管理工事
： 国土交通省八代出張所 電話32-4892 (株)白峰組 37-8988

現地設置案内板

※自家での堆肥化、活用に取り組む農家、家庭菜園愛好家の方々に無償提供を行っているものであり、販売等への使用はお控えください。

八代地区



③八代出張所

※土日祝日は、閉庁のため作業できません。

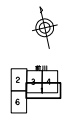
④中北地区

②植柳新町地区

①水島地区

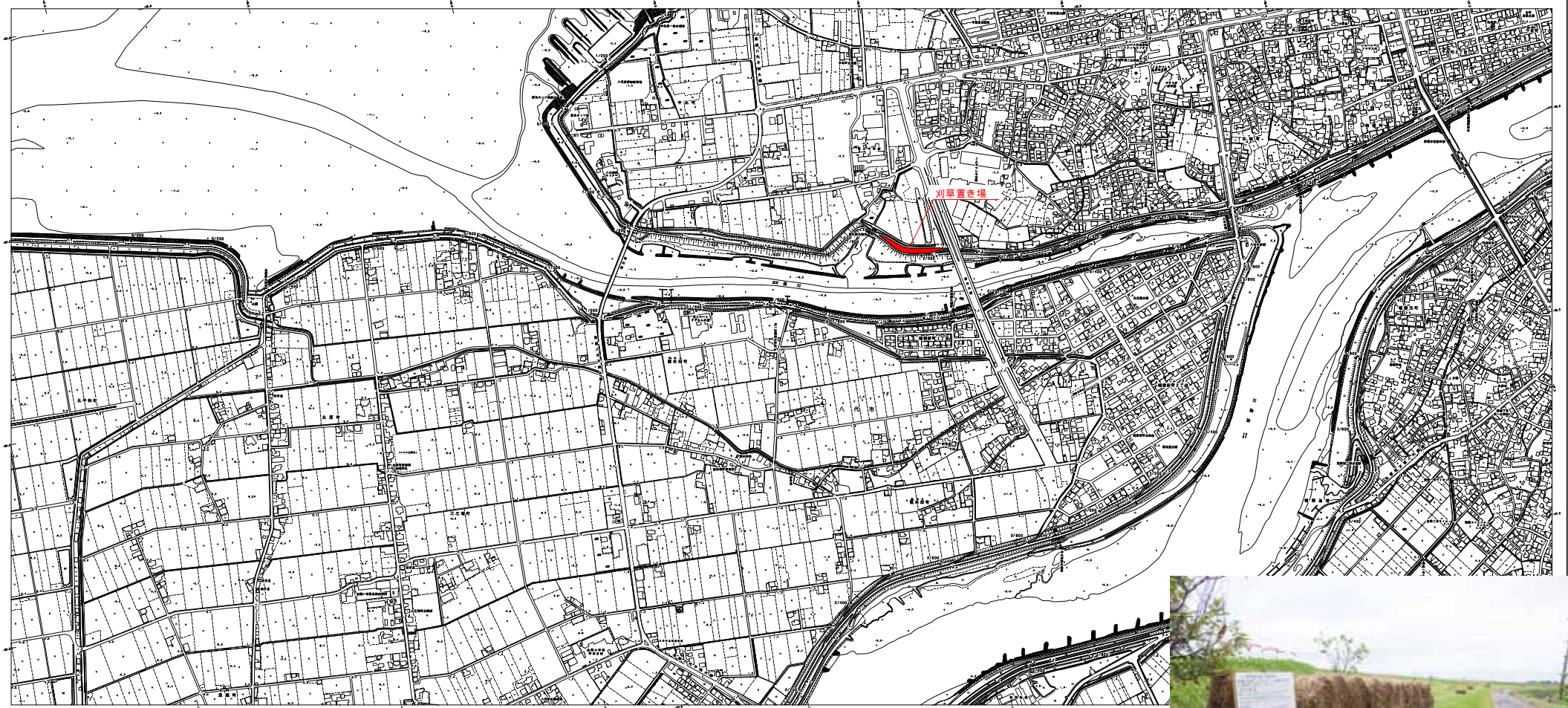
八代出張所 刈草置き場一覧表【一回目刈り】

No	河川名	距離	左・右岸	地区名	時期の目安	発生予定数量 (ロール)	現在までの 発生量	8月28日現在 残数量
①	球磨川	1/200	左岸	水島地区	7月上旬 ~ 8月上旬	1,557	1,557	1,430
②	球磨川	3/800	右岸	植柳新町地区	6月中旬 ~ 8月上旬	1,741	1,741	972
③	球磨川	6/000	右岸	八代出張所	7月下旬 ~ 8月上旬	431	431	405
④	南川	2/000	右岸	中北地区	8月上旬 ~ 8月中旬	306	306	306



南川 2/000 右岸 中北地区

1:5,000



1:5,000

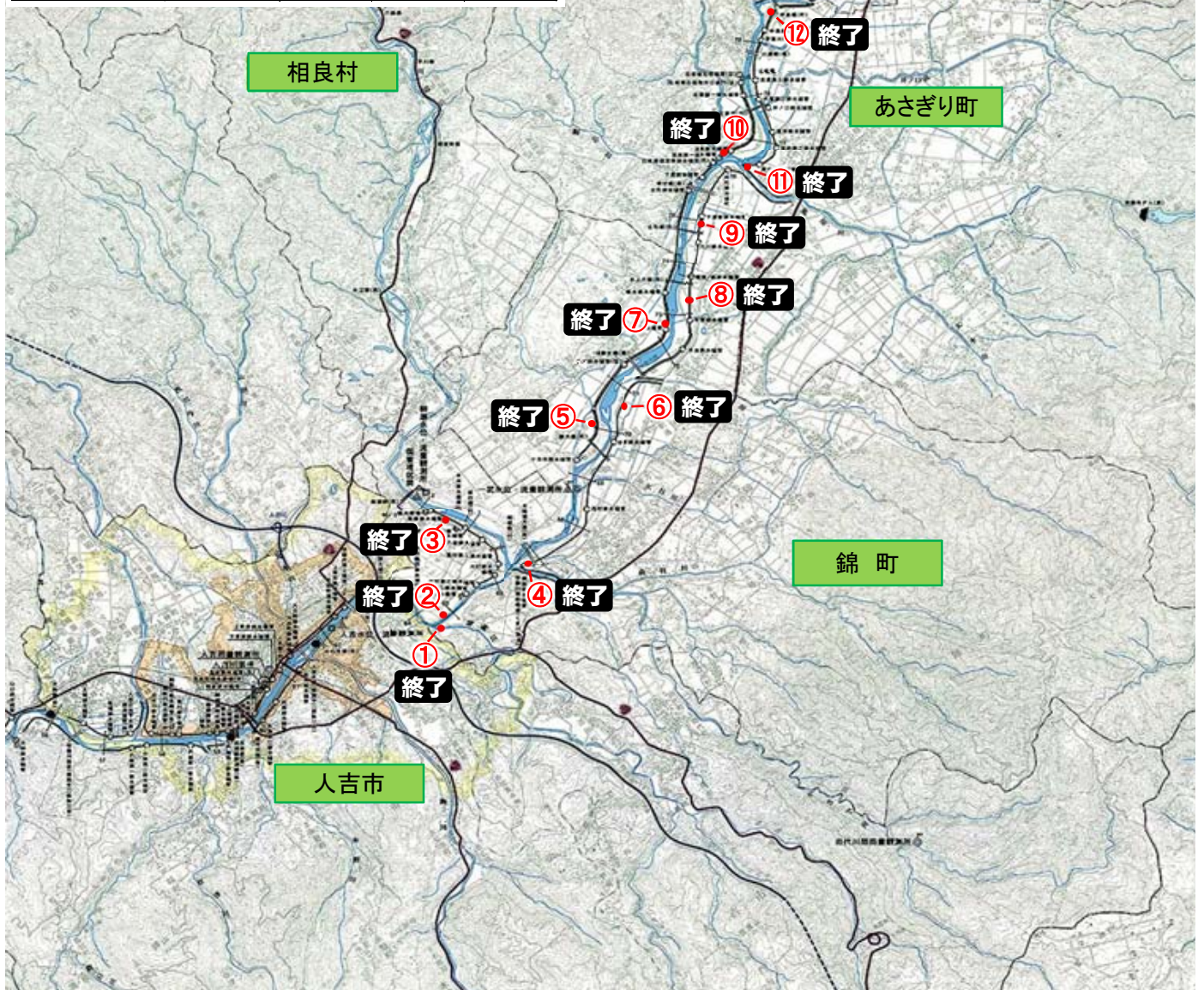
1:5,000



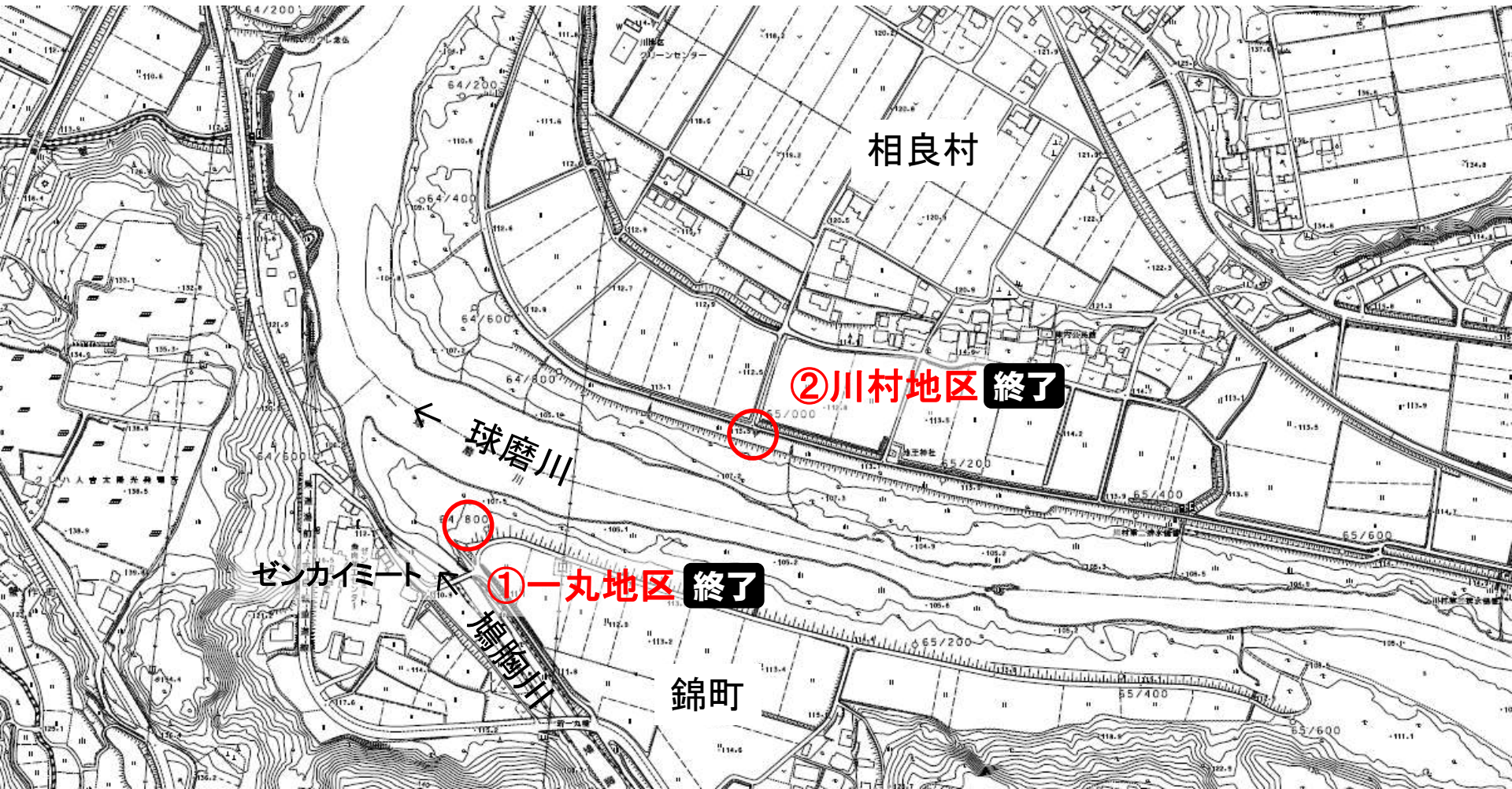
8月6日刈草仮置状況

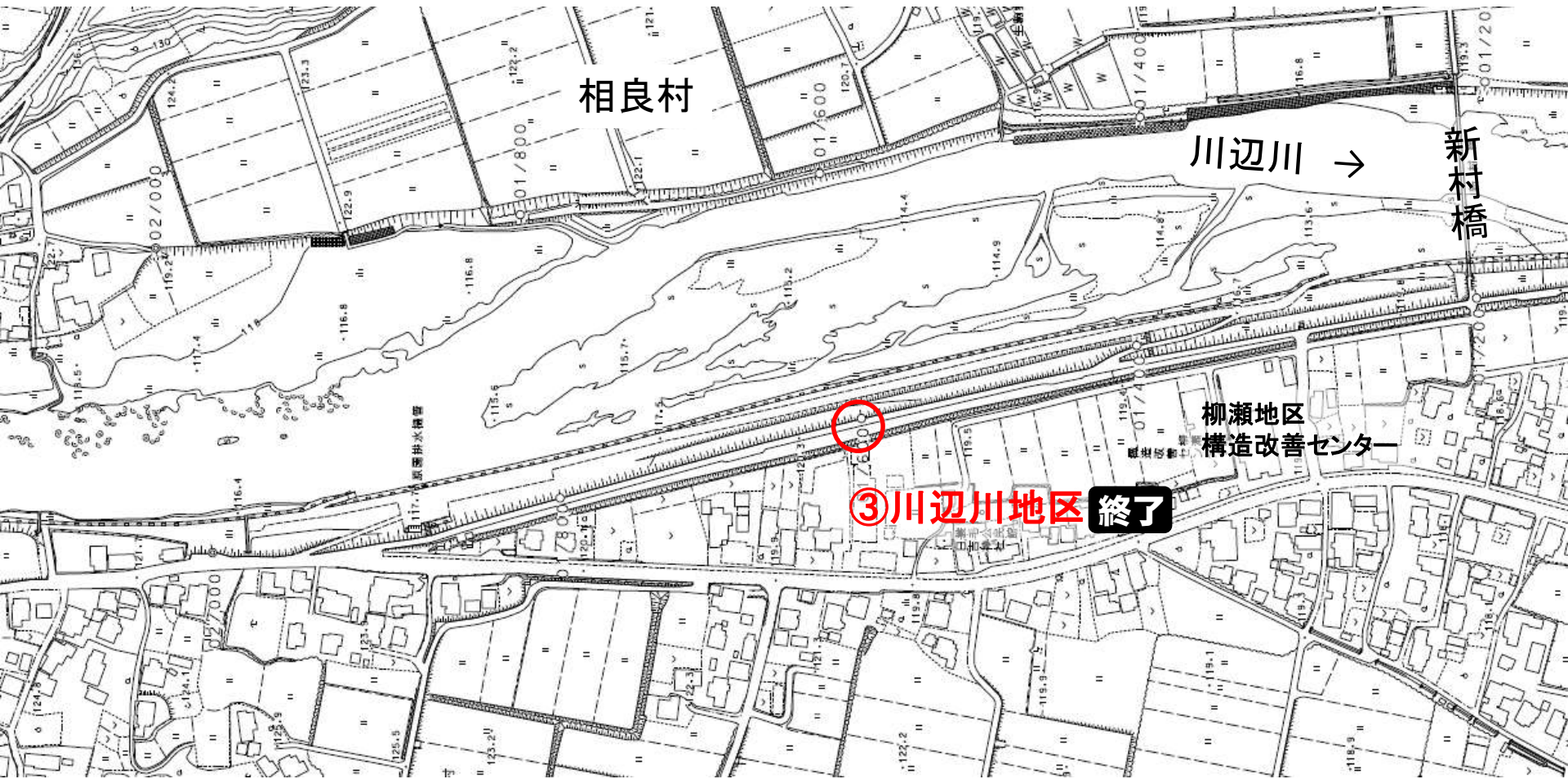
人吉出張所 刈草置き場一覧表【一回目刈り】

No.	地区名	時期の目安	発生予定数量 (ロ-ル)	現在までの 発生量(ロ-ル)	8月20日現在 残数量
①	一丸地区	6/25 ~	80	80	終了
②	川村地区	6/25 ~	150	150	終了
③	川辺川地区	7/16 ~	347	347	終了
④	川后島地区	6/25 ~	189	189	終了
⑤	錦地区	7/26 ~	219	219	終了
⑥	錦地区	7/12 ~	172	172	終了
⑦	錦地区	7/26 ~	215	215	終了
⑧	錦地区	7/25 ~	314	314	終了
⑨	深田地区	7/31 ~	300	300	終了
⑩	深田地区	7/31 ~	422	422	終了
⑪	免田地区	7/31 ~	118	118	終了
⑫	須恵地区	7/23 ~	261	261	終了
⑬	須恵地区	7/22 ~	284	284	終了
⑭	多良木地区	7/16 ~	186	186	終了
⑮	多良木地区	7/16 ~	224	224	終了
⑯	湯前地区	7月上旬 ~	70	70	終了
⑰	湯前地区	7月上旬 ~	60	60	終了



刈草配布箇所位置図





相良村

川辺川 →

新村橋

柳瀬地区
構造改善センター

③川辺川地区 終了

原田排水機場





⑤ 錦地区右岸 終了

約600m上流

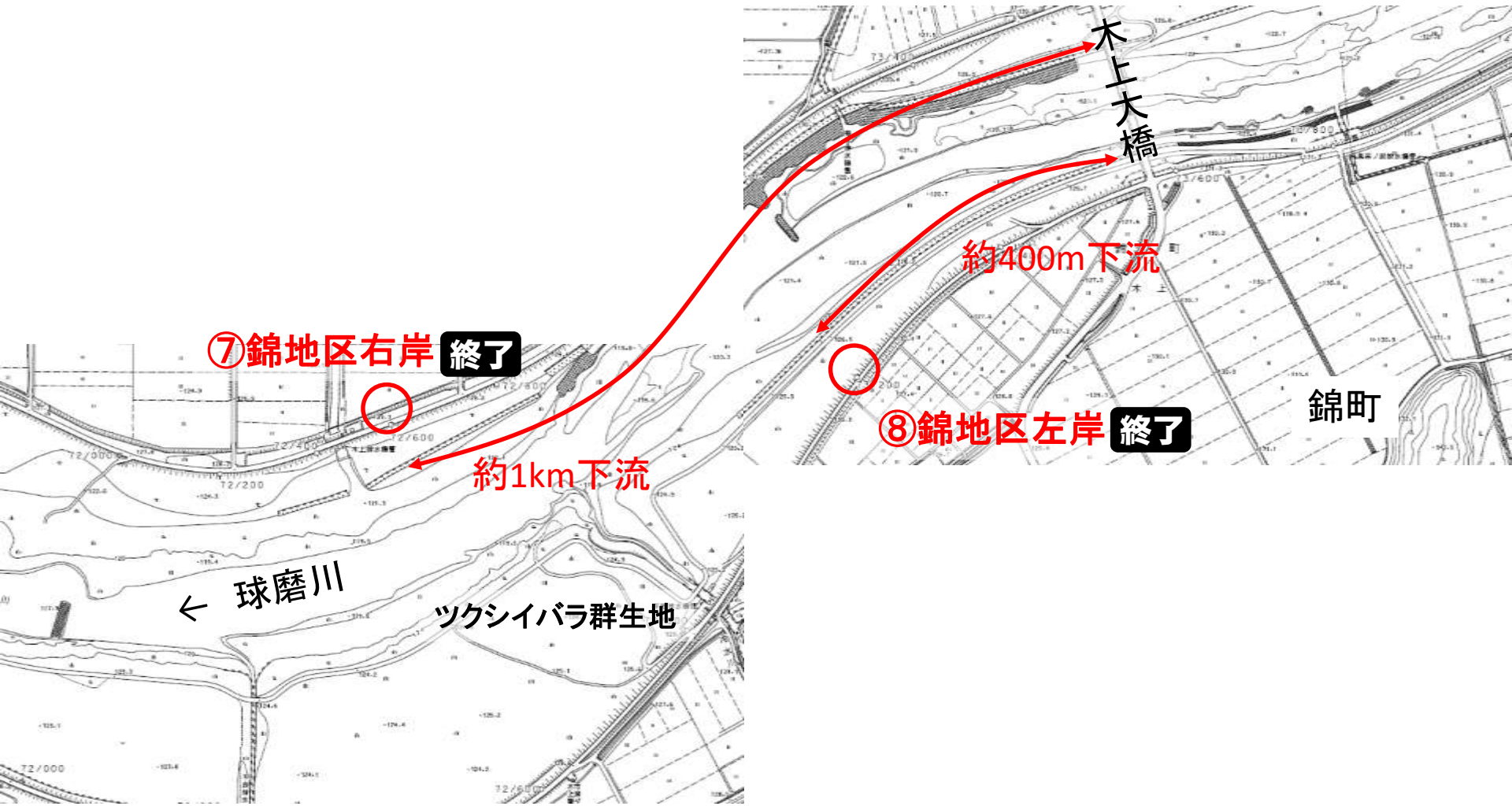
球磨川

⑥ 錦地区左岸 終了

球磨川上流浄化センター

錦町

錦大橋



⑦錦地区右岸 終了

木上大橋

約400m下流

⑧錦地区左岸 終了

錦町

約1km下流

← 球磨川

ツクシイバラ群生地



明廿橋

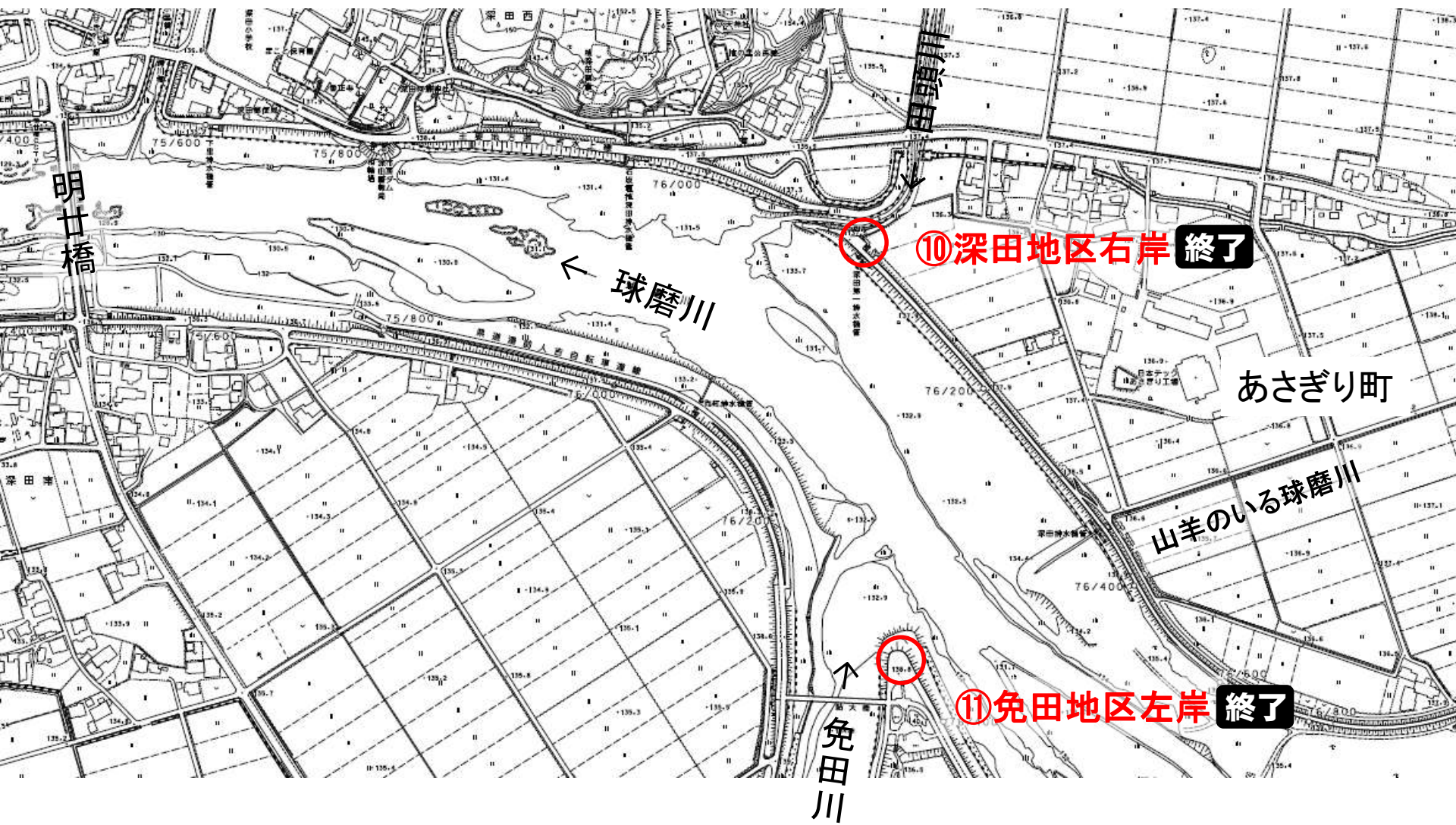
← 球磨川

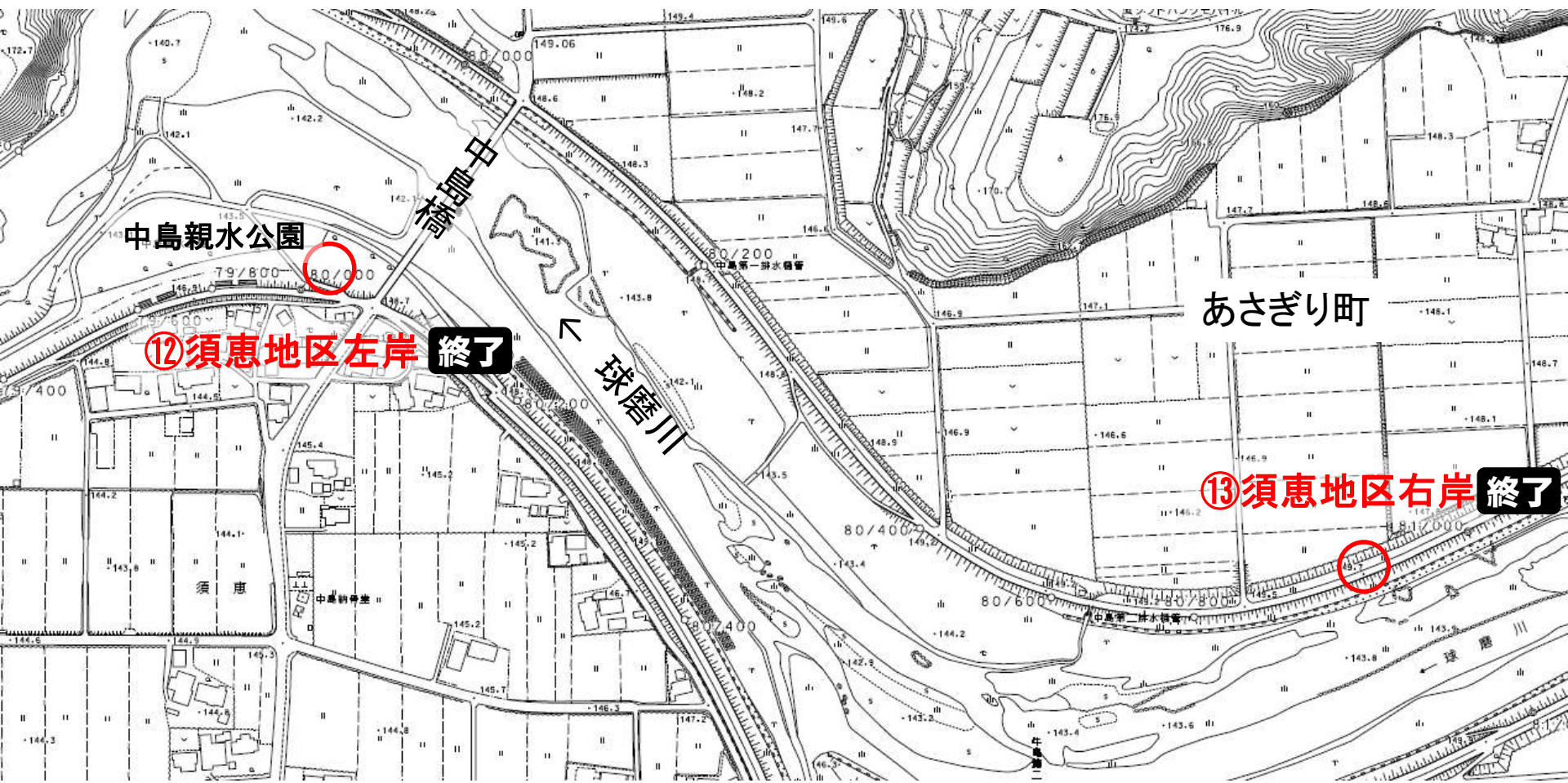
向町河川公園

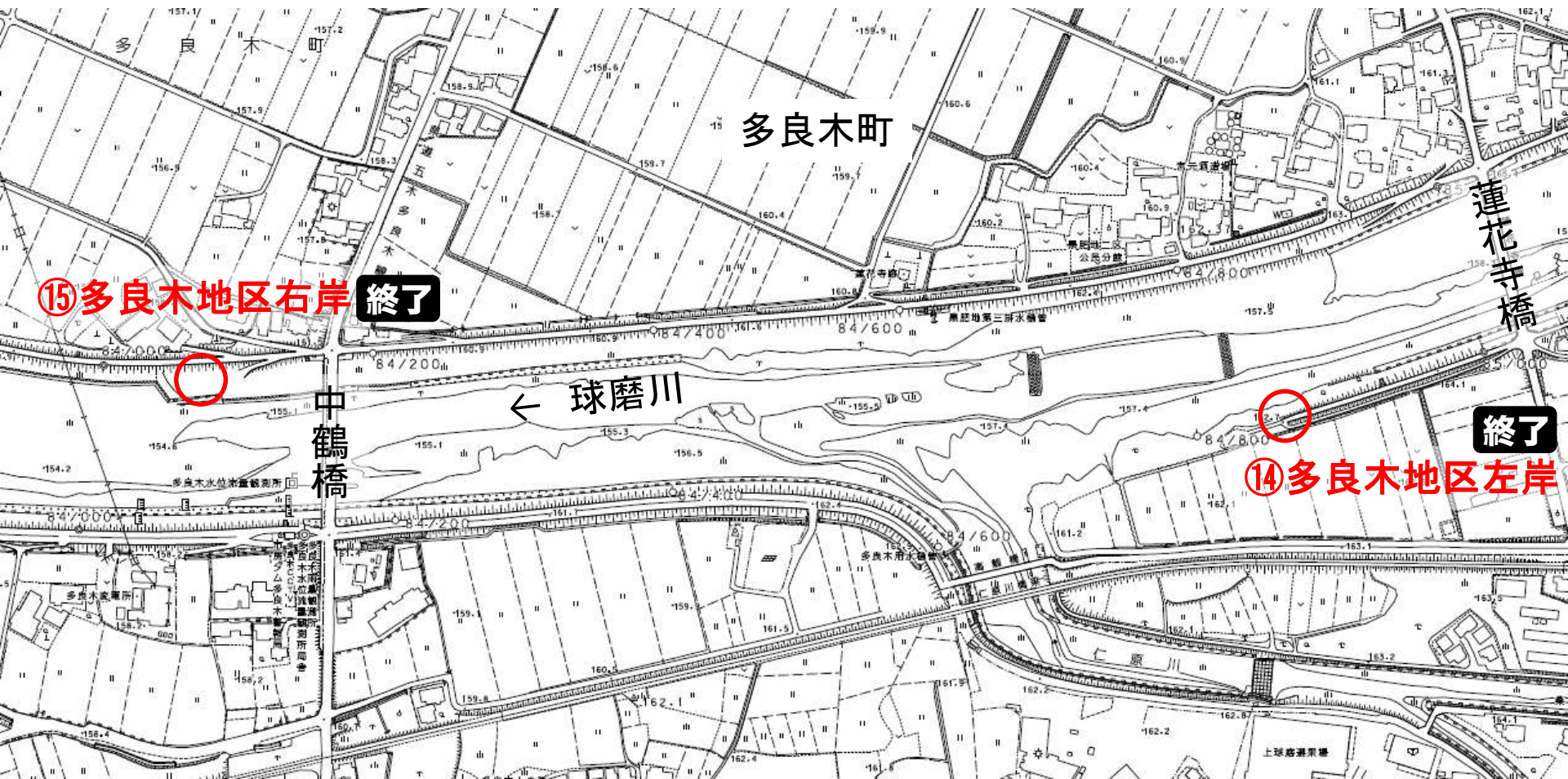
あさぎり町

古町橋

⑨深田地区左岸 終了







15 多良木地区右岸 終了

蓮花寺橋

多良木町

球磨川

中鶴橋

終了

14 多良木地区左岸 終了

