

堤防の刈草を **無償で** お譲りします! 草堆肥・草マルチの材料をお探しの方へ朗報!!

八代河川国道事務所では、河川の適正な管理のため、年2回、球磨川の堤防除草を行っています。

この除草では、約400t(推計)の刈草が発生しますので、草堆肥、草マルチ農業や家庭菜園などの用に

現地まで取りに来て頂ける方に無償で提供いたします。

刈草の発生する時期

一回目刈り / 6月～8月

二回目刈り / 9月～12月

発生量(推計)

八代出張所 約200t

人吉出張所 約200t

刈草置き場

八代出張所 球磨川八代出張所管内 [クリック](#) 未

人吉出張所 球磨川人吉出張所管内 [クリック](#) 開始

草堆肥と草マルチの作り方 [クリック](#)

刈草ロールはこれです!



直径50cm、長さ60cm、重さ20kg程度

注意!

刈草には、紙くず等の不純物が混じっている場合があります。

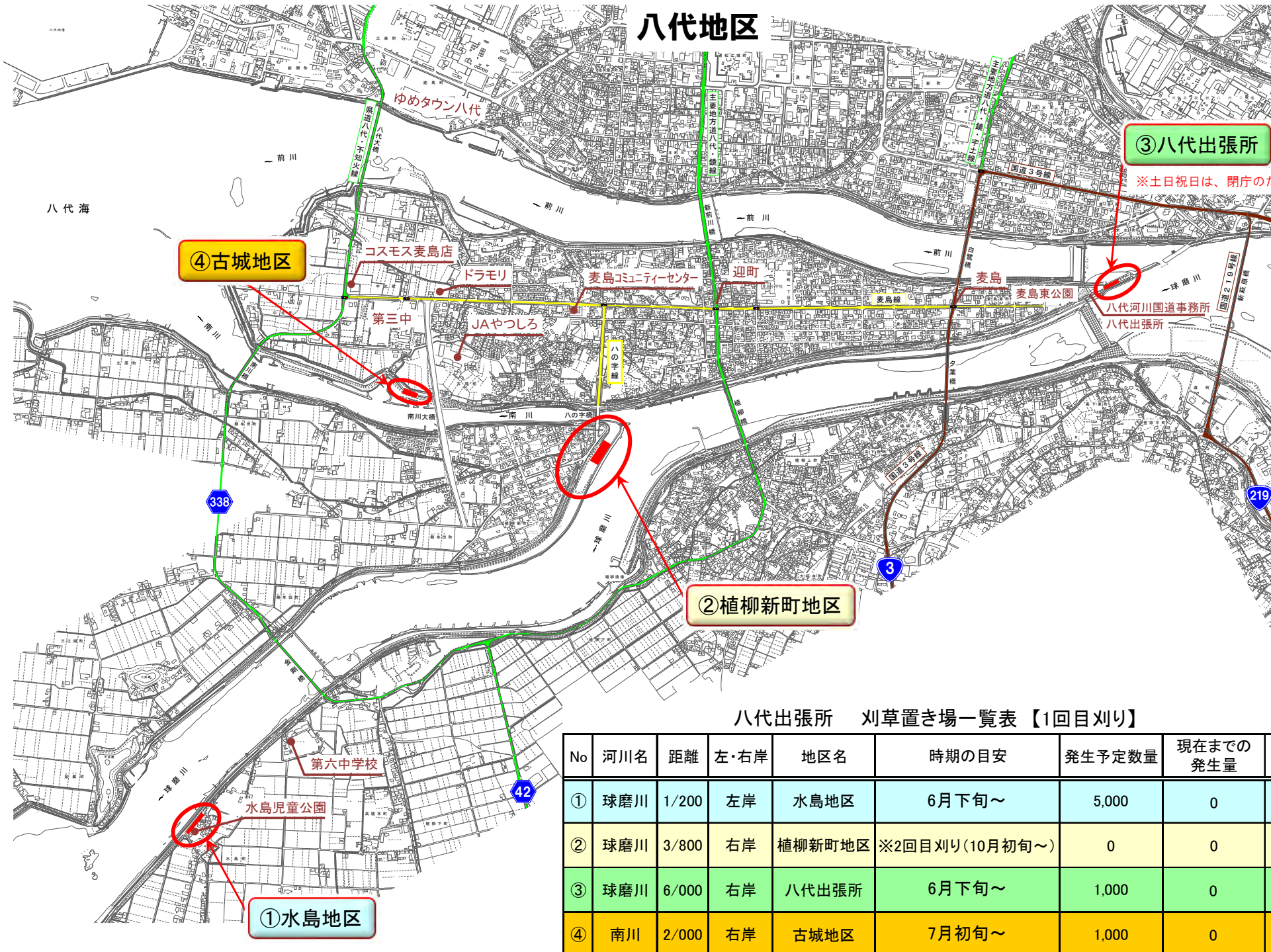
一度引き取られた刈草は返却できません。

数量に限りがあります。無くなり次第、終了となります。

積込作業や引き取り後の使用については、自己責任でお願いします。

自家での堆肥化、活用に取り組む農家、家庭菜園愛好家の方々に無償提供を行っているものであり、販売等への使用はお控えください。

八代地区



③八代出張所

※土日祝日は、閉庁のため作業できません。

④古城地区

②植柳新町地区

①水島地区

八代出張所 刈草置き場一覧表【1回目刈り】

(単位:ロール)

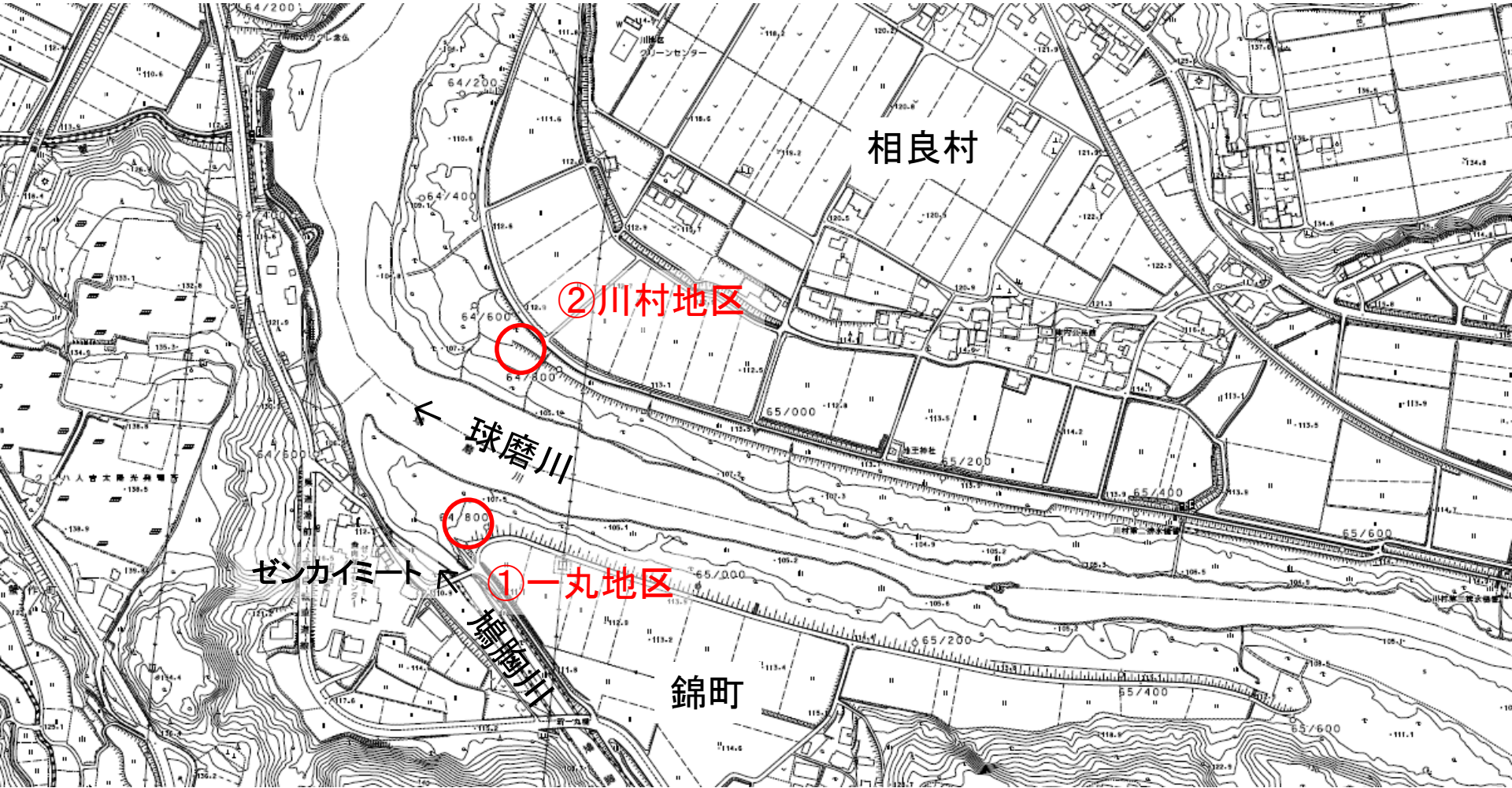
| No | 河川名 | 距離 | 左・右岸 | 地区名 | 時期の目安 | 発生予定数量 | 現在までの発生量 | 5月31日現在残数量 |
|----|-----|-------|------|--------|----------------|--------|----------|------------|
| ① | 球磨川 | 1/200 | 左岸 | 水島地区 | 6月下旬～ | 5,000 | 0 | 0 |
| ② | 球磨川 | 3/800 | 右岸 | 植柳新町地区 | ※2回目刈り(10月初旬～) | 0 | 0 | 0 |
| ③ | 球磨川 | 6/000 | 右岸 | 八代出張所 | 6月下旬～ | 1,000 | 0 | 0 |
| ④ | 南川 | 2/000 | 右岸 | 古城地区 | 7月初旬～ | 1,000 | 0 | 0 |

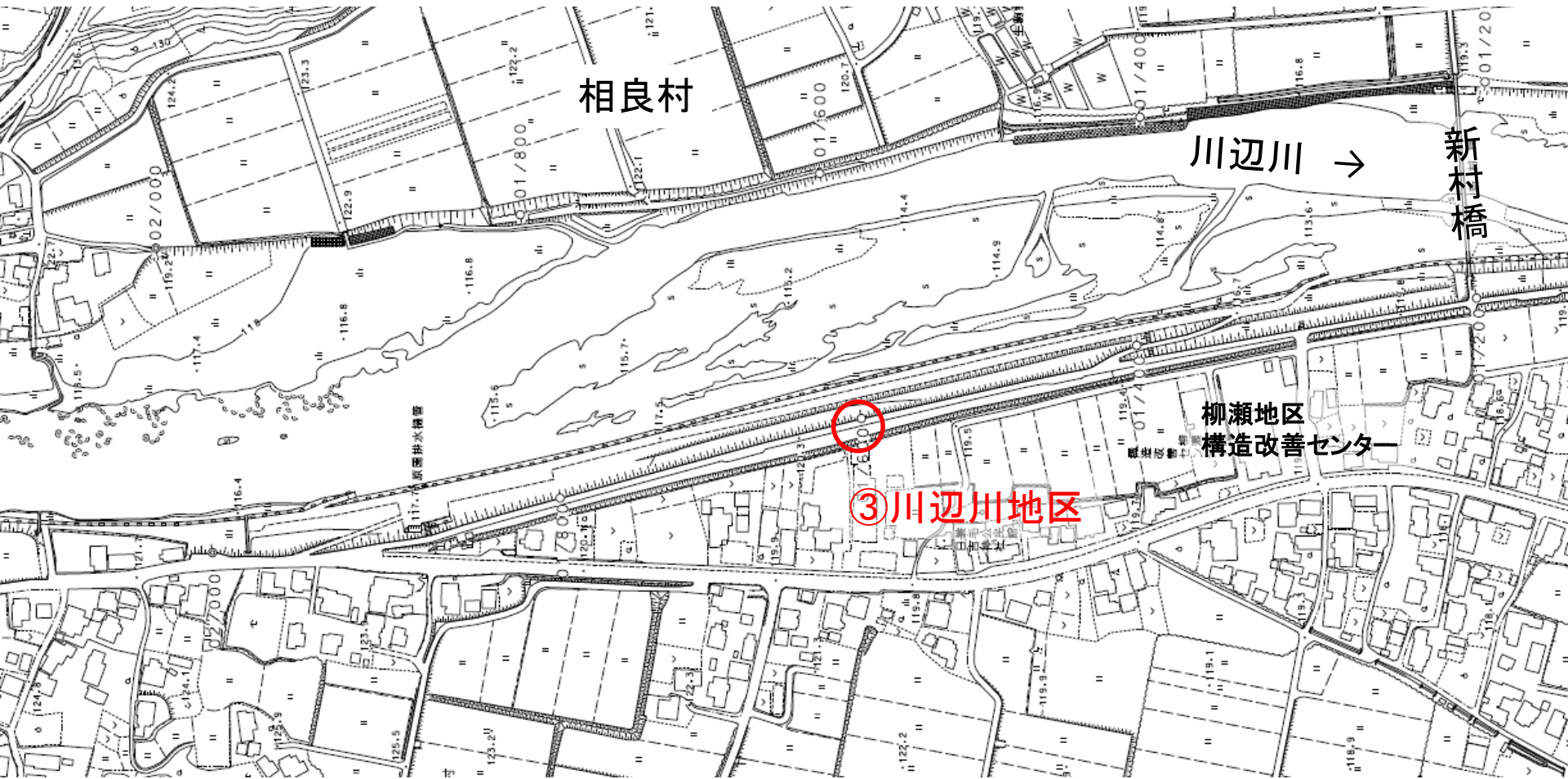
人吉出張所 刈草置き場一覧表【1回目刈り】 (単位:ロール)

| No. | 地区名 | 時期の目安 | 発生予定数量 | 現在までの発生量 | 月25日現在残数量 |
|-----|-------|-------|--------|----------|-----------|
| ① | 一丸地区 | | 170 | 0 | 0 |
| ② | 川村地区 | | 145 | 0 | 0 |
| ③ | 川辺川地区 | | 340 | 0 | 0 |
| ④ | 川后島地区 | | 195 | 0 | 0 |
| ⑤ | 錦地区 | | 220 | 0 | 0 |
| ⑥ | 錦地区 | | 300 | 0 | 0 |
| ⑦ | 錦地区 | | 210 | 0 | 0 |
| ⑧ | 錦地区 | | 212 | 0 | 0 |
| ⑨ | 深田地区 | 6 13 | 170 | 0 | 0 |
| ⑩ | 深田地区 | 6 13 | 265 | 0 | 0 |
| ⑪ | 深田地区 | 6 13 | 160 | 0 | 0 |
| ⑫ | 免田地区 | 5 8 | 114 | 0 | 0 |
| ⑬ | 須恵地区 | 5 8 | 280 | 0 | 0 |
| ⑭ | 須恵地区 | 5 8 | 320 | 0 | 0 |
| ⑮ | 多良木地区 | 5 5 | 210 | 210 | 160 |
| ⑯ | 多良木地区 | 5 5 | 200 | 200 | 180 |
| ⑰ | 多良木地区 | — | 0 | 0 | 0 |
| ⑱ | 湯前地区 | 5 5 | 120 | 120 | 40 |



刈草配布箇所位置図





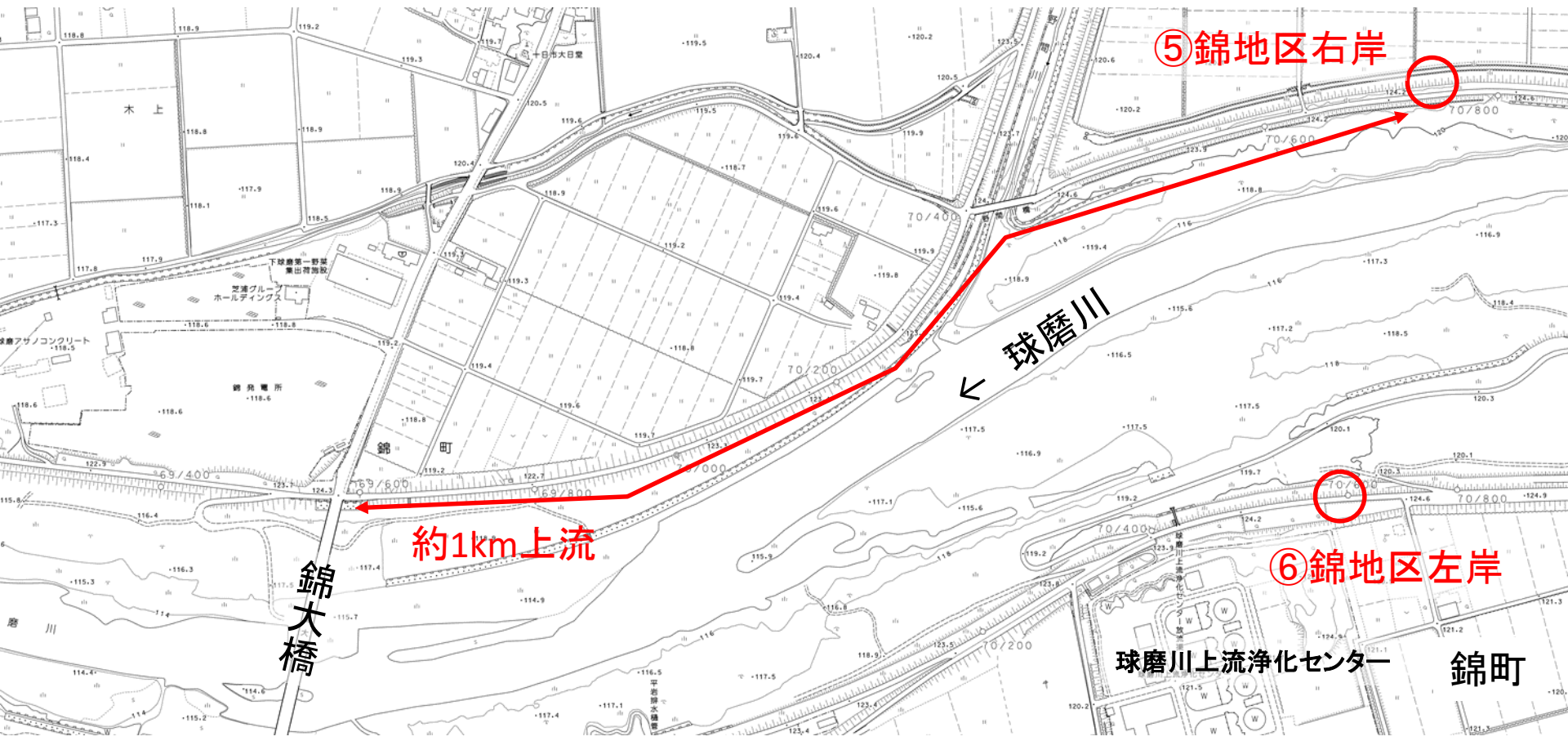
相良村

川辺川 →

新村橋

柳瀬地区
構造改善センター

③川辺川地区



⑤ 錦地区右岸

球磨川

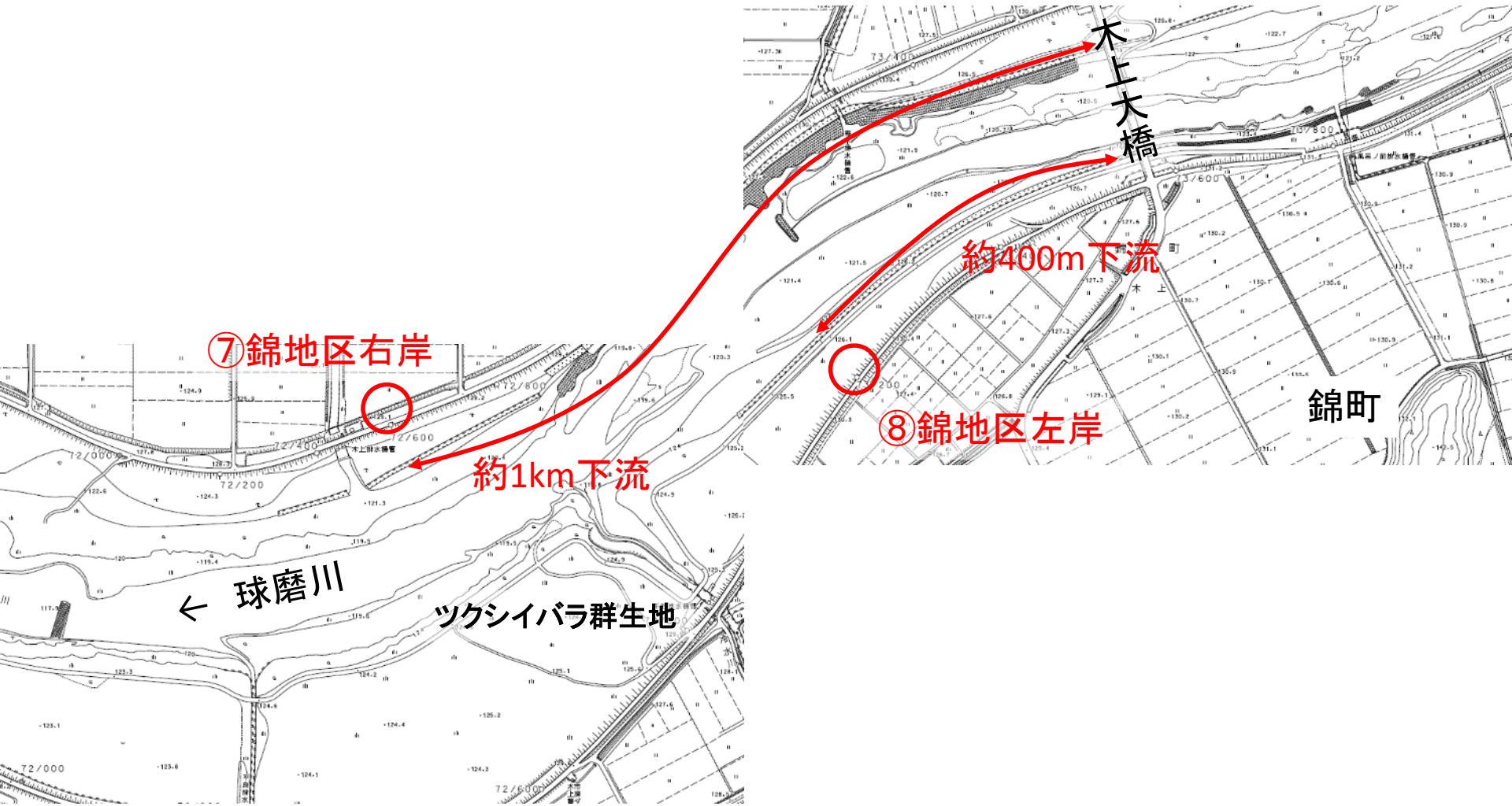
約1km上流

錦大橋

⑥ 錦地区左岸

球磨川上流浄化センター

錦町



⑦錦地区右岸



約1km下流

← 球磨川

ツクシイバラ群生地

木上大橋

約400m下流



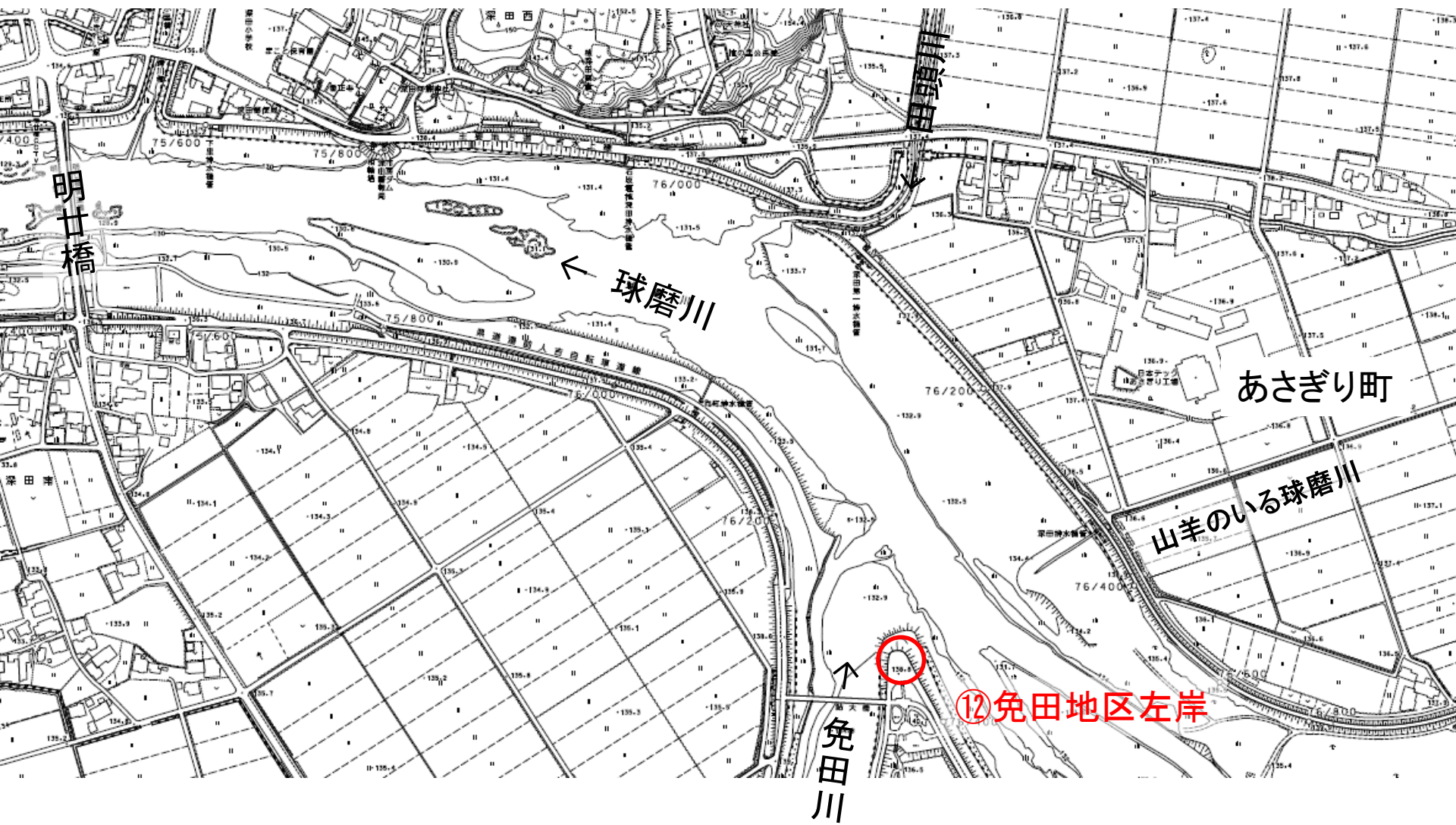
⑧錦地区左岸

錦町





⑪深田地区右岸



球磨川

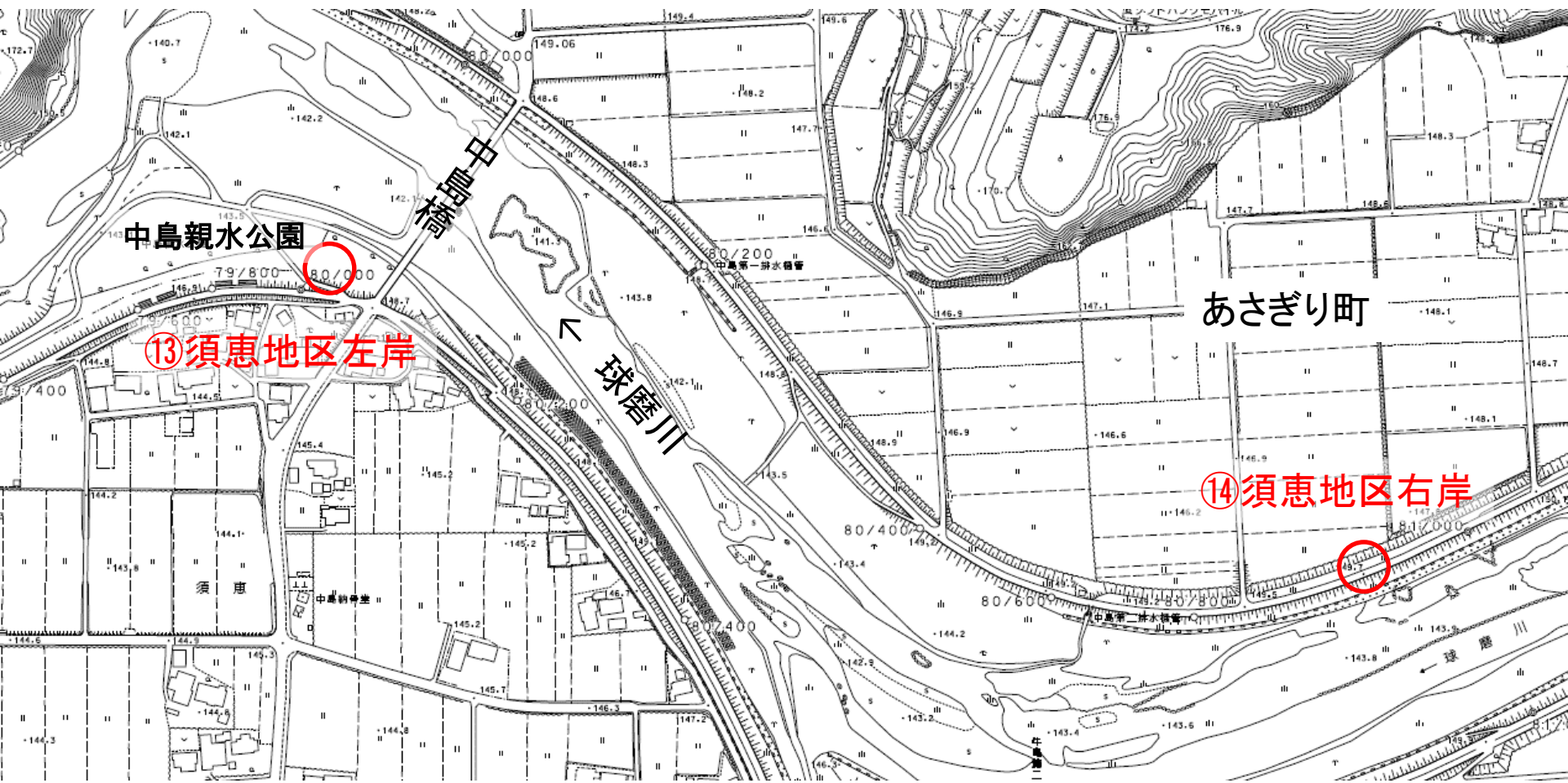
あさぎり町

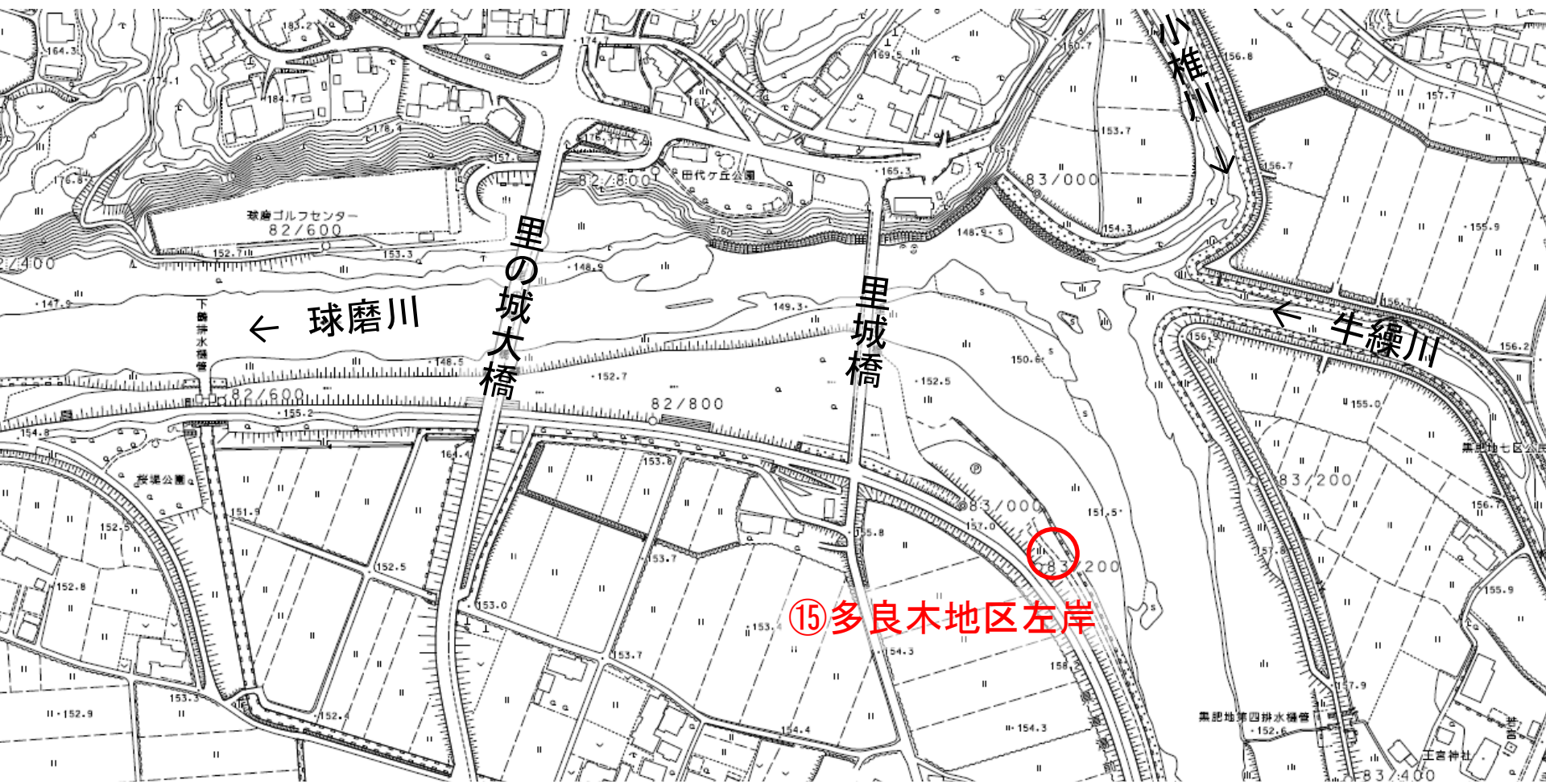
山羊のいる球磨川

免田川

明廿橋

⑫免田地区左岸





← 球磨川

里の城大橋

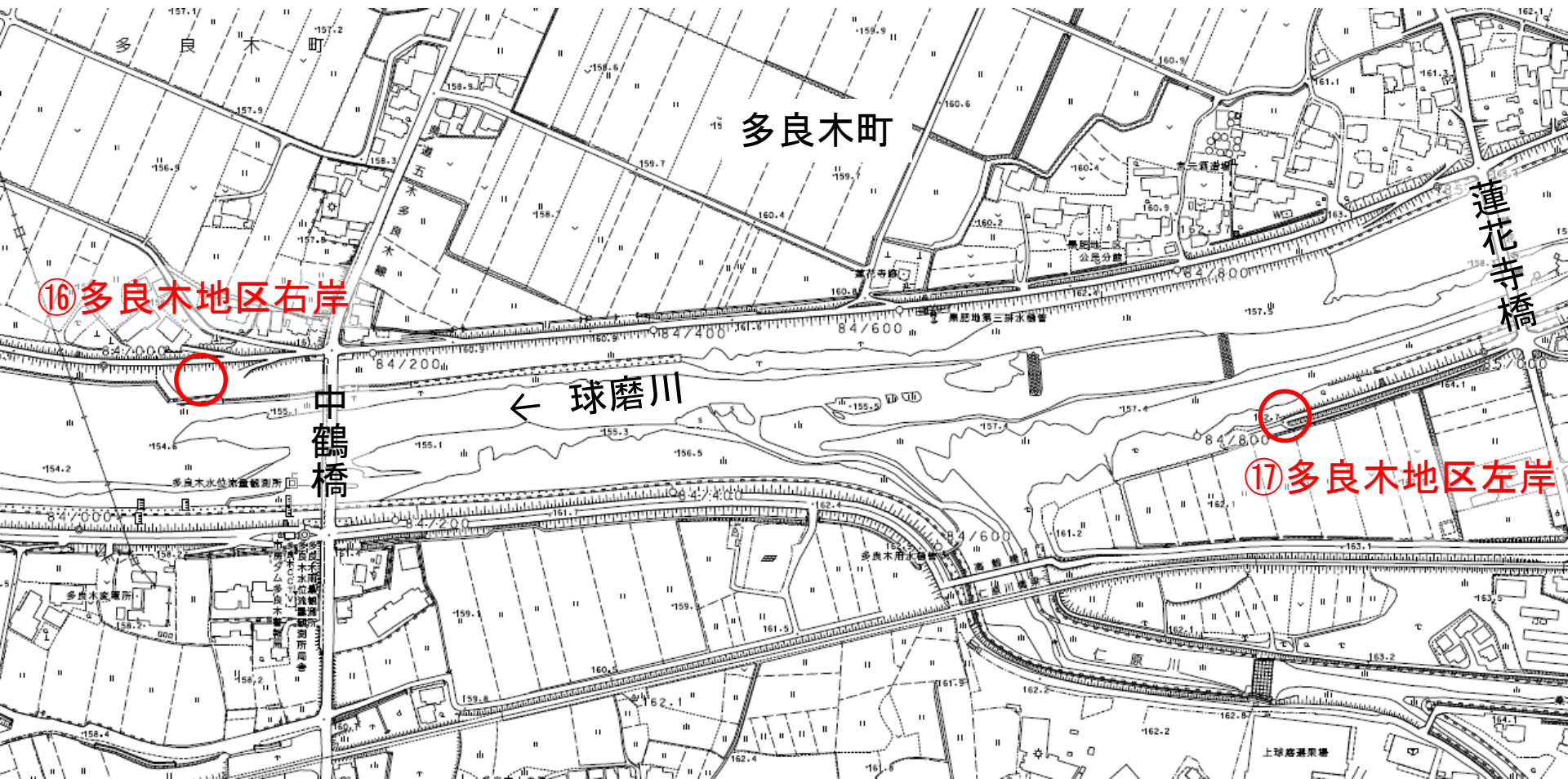
里城橋

← 牛繰川

⑮多良木地区左岸

集配地第四排水溝

工宮神社



⑩多良木地区右岸

中鶴橋

多良木町

← 球磨川

蓮花寺橋

⑪多良木地区左岸



水上村

鵜木橋

18 湯前地区左岸

球磨川

湯前町

佐本橋