

吉野ヶ里歴史公園の**遺跡エリア**で 「通り名で道案内」を試行します。

- 当公園は、弥生時代の環壕集落を復元し、弥生時代を体感できる場を創出することを目的として整備された公園ですが、公園内の施設案内誘導については、園内サイン、園内マップにより行っているものの、「案内誘導が分かりづらい」「出口が分からない」「今どこにいるのか分からない」という入園者からのご意見や問い合わせも寄せられています。
- 今回、当公園においても、わかりやすい施設案内誘導を目指し、近年、街なかで取り組まれてきている「通り名で道案内」の導入を検討することとして、8月8日（土）より、公園内で試行します。なお、同様の取り組みは、海の中道海浜公園でも行われております。
* 「通り名で道案内」：その土地に不慣れな方に、通りの名前の標識と距離を表す番号の表示等で、目的地への案内をしようという試み
- 試行ルートや通り名の名称、表示方法等については、公園内で実際に活動されているガイドボランティア、園内スタッフ、公園管理者、地元自治体等により検討を重ね、試行3ルートに「ひみかのみち」「やよいのみち」「いなほのみち」という名称を付けることとしました。（別添資料参照）
- 今回、試行を行い、案内誘導がやりやすくなったか、また、景観上の問題はあるか等について把握し、必要の応じ改善し、今後本格導入を図っていきます。

【問い合わせ先】

国土交通省 九州地方整備局

国営吉野ヶ里歴史公園事務所

調査・品質確保課長

調査・品質確保課

TEL 0952-53-3902(代表)

松元 勝美（内線451）

大宅 康平（内線452）

1. 対象園路

試行する対象園路は、実際に公園内でご案内している見学ルートの中から3コースを選定しました。(次頁通り名マップ(案)参照)

2. 通りの名称

環壕集落を南北に通る2つの園路については、当公園のマスコットキャラクターの名前から「ひみかのみち」「やよいのみち」としました。

また、公園を東西方向に通って水田へ至る園路については、水田に実る稲穂や隣接する倉に収められていたであろう稲穂から「いなほのみち」としました。

通り名:ひみかのみち



通り名:やよいのみち



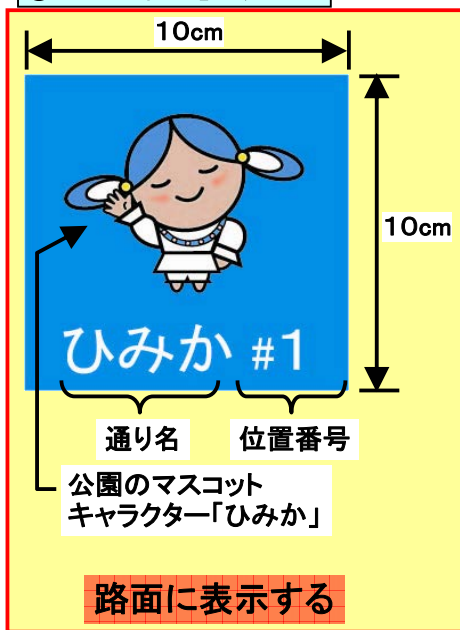
通り名:いなほのみち



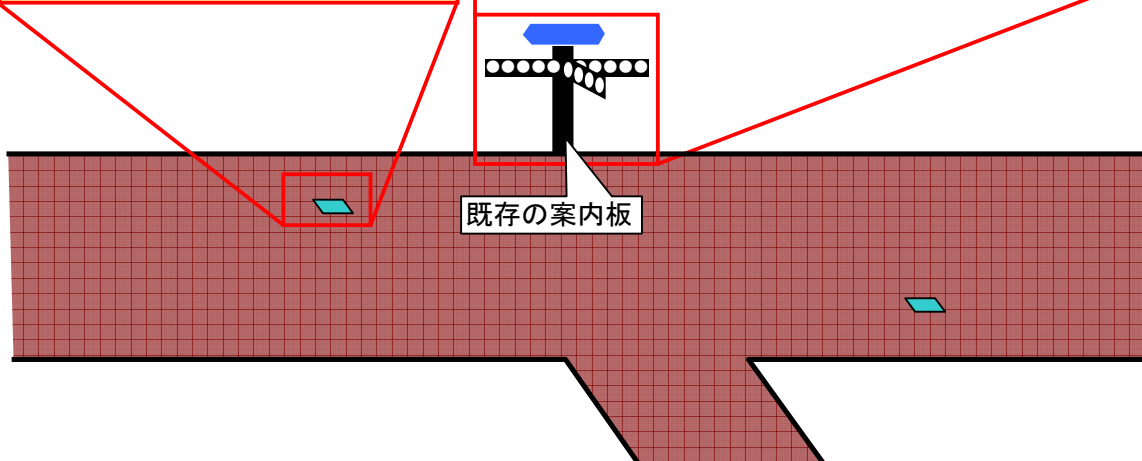
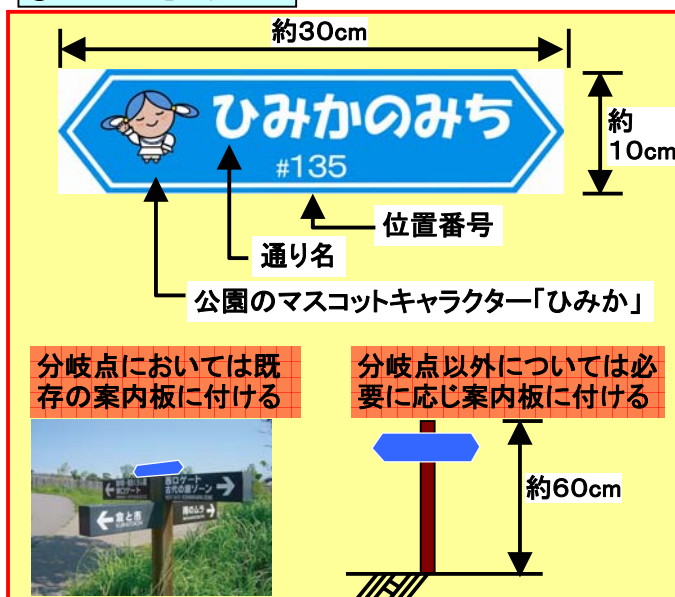
3. 案内のイメージ

次頁の「通り名マップ(案)」にそって次のような表示を行います。

① 「位置番号」の表示例



② 「通り名」の表示例



吉野ヶ里歴史公園 通り名マップ(案)



東口ゲートから各施設への道案内

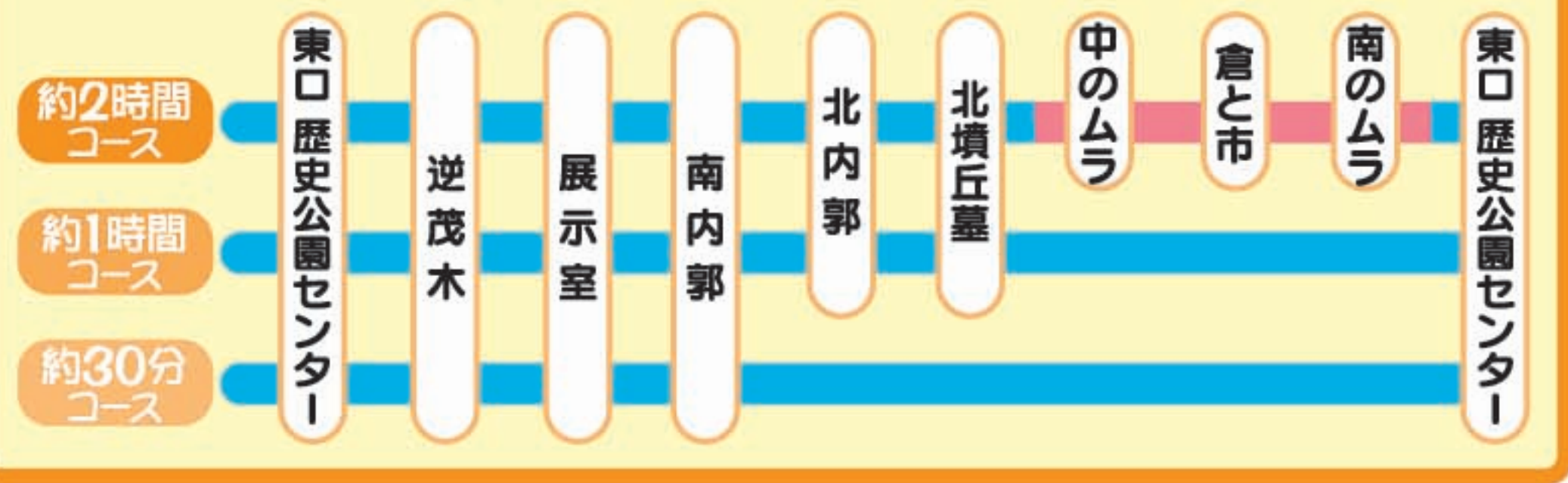
施設名 (場所)	道 順	
	通りの名前	東口ゲートからの距離
園内バス乗り場 (ひまのみち 15)	ひまのみちを進む	150m
弥生くらし館 (やよのみち 152)	ひまのみち 22 から やよのみちへ	310m
南のムラ (やよのみち 108)	ひまのみち 22 から やよのみちへ	630m
展示室 (ひまのみち 35)	ひまのみちを進む	350m
南内郭 (ひまのみち 39)	ひまのみちを進む	390m
倉と市 (いなほのみち 16)	ひまのみち 37 から いなほのみちへ	480m
中のムラ (やよのみち 22)	ひまのみち 64 から やよのみちへ	680m
北内郭 (ひまのみち 73)	ひまのみちを進む	730m
甕棺墓列 (ひまのみち 90)	ひまのみちを進む	900m
北墳丘墓 (ひまのみち 106)	ひまのみち64 からやよのみち0 から ひまのみちへ	980m

通り名凡例

- ひまのみち
ひま #0
- やよのみち
やよ #0
- いなほのみち
いなほ #0

★ 番号はスタート地点からの距離を表します。
例) ひま #18 = 180m
ひまのみちのスタート地点から180mの地点です。
● は交差点です。
※ 番号はスタート地点を背にして右に奇数、左に偶数番号が設置しております。

園内見学コース例



*トイレには身障者用、ベビーシート等を併設しています。(展示室は除く)