令和4年度

矢部川水系

水防月間 5/1～31

水防情報図

洪水から守ろう みんなの地域

筑後川河川事務所
●防災情報 ……（P.C）http://www.qsr.mlit.go.jp/chikupo/
●筑後川・矢部川に関する～防災ポータルサイト ……（P.C）http://www.qsr.mlit.go.jp/chikugo/bousai/tikugoyyabebousai/

国土交通省
●川の防災情報 ……（P.C）https://www.river.go.jp/
●川のキロ情報 ……（P.C）https://k.river.go.jp/
●水害リスクライン ……（P.C）https://hr.river.go.jp/
●XRAIN GIS 版 ……（P.C）http://www.river.go.jp/x/xmn0107010.php
●防災情報提供センター ……（P.C）http://www.mlit.go.jp/saigai/bosaijoho/

福岡県
●防災・災害情報 ……（P.C）http://www.bousai.pref.fukuoka.jp/
●防災情報 ……（携帯）http://doboku-bousai.pref.fukuoka.lg.jp/sp/

九州の防災に関する各種情報へのリンク集
●九州防災ポータルサイト （PC）http://www.qsr.mlit.go.jp/bousai_joho/kyusyubosai/

河川情報アラームメール［携帯電話］
［登録はIDでの方法で］
［アドレス送信］qsr-kasenalarm-entry@kp.mlit.go.jp

地デジ（NHK）による河川防災情報
テレビリモコンのデータ◎ボタンを押した後、データ放送トップ画面の「河川防災・雨量」を選択

国土交通省 九州地方整備局 筑後川河川事務所 防災情報課
〒830-8567 福岡県久留米市諏訪野１丁目２-１ TEL：(0942)33-6828 FAX：(0942)35-0224

凡例		凡例	
	重要水防箇所（A）		河川防災ステーション
	重要水防箇所（B）		流量観測所
	重要水防箇所（要注意区間）		雨量観測所
	重要水防箇所（重点区間）		水位観測所
	重要水防箇所（橋梁A）		水防警報対象観測所
	重要水防箇所（橋梁B）		危機管理型水位計 アドホック水位計
	出張所		アンダーパス
	県土整備事務所		想定氾濫区域
	市町村役場		国管理区間
	消防署		完成堤
	警察署		暫定堤（H、W、L以上）
	県土整備事務所管理区域界		堰
	水防倉庫		橋梁
	土取場（堤防側帯）		排水樋管
	根固めブロック		用水樋管
	連節ブロック		河口又は合流点からの距離
	ダム等の警報所		排水ポンプ場
	ヘリポート（国土交通省以外）		高速道路
	河川監視カメラ		国道
	簡易型河川監視カメラ		主な県道・市道

1：25,000

「この地図は、国土地理院長の承認を得て、同院発行の電子地形図25000を複製したものである。（承認番号 平26情複、第930号）」
「この複製を第三者が正当に複製する場合には、国土地理院長の承認が必要です。」

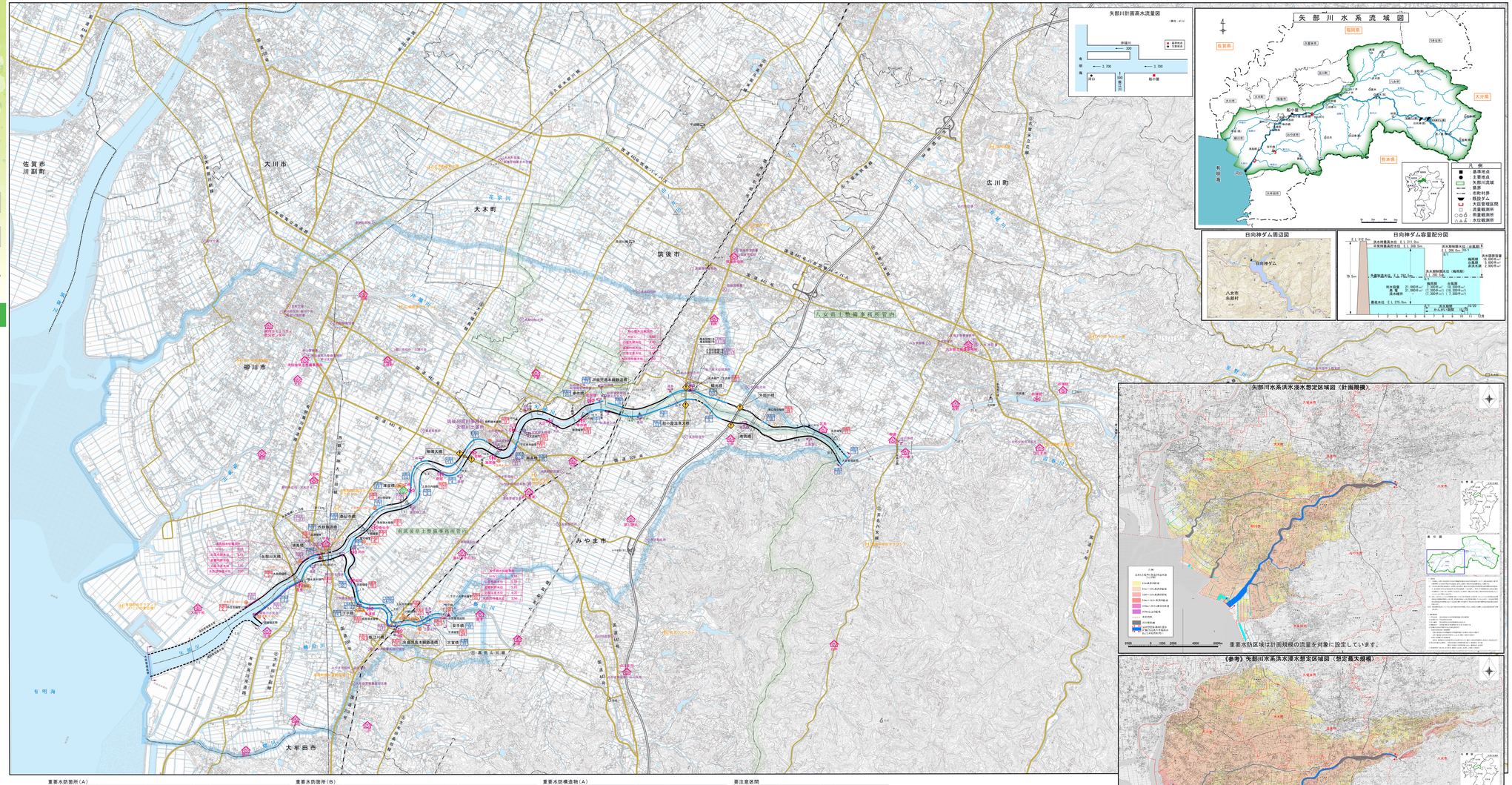

重要水防箇所（A）

番号	河川名	出張所	地先	位置	延長(m)	備考
1	筑江川	矢部川出張所	みやま市高田町中尾	左 36500 ～ 36600	100	堤防本

重要水防箇所（B）

番号	河川名	出張所	地先	位置	延長(m)	備考
1	矢部川	矢部川出張所	みやま市高田町江浦～瀬高	左 29300 ～ 40500	1600	堤防本
2	矢部川	矢部川出張所	みやま市瀬高町竜島	左 34500 ～ 34700	200	堤防本
3	矢部川	矢部川出張所	みやま市瀬高町重津屋	左 36300 ～ 36900	600	堤防本
4	矢部川	矢部川出張所	みやま市瀬高町重津屋	左 36500 ～ 36100	600	堤防本
5	矢部川	矢部川出張所	みやま市瀬高町下庄	左 108100 ～ **108700**	150	堤防本 ・国情報所水
6	矢部川	矢部川出張所	みやま市瀬高町下庄	左 108100 ～ **108400**	240	堤防本
7	矢部川	矢部川出張所	みやま市瀬高町長田	左 129300 ～ 129300	400	堤防本
8	矢部川	矢部川出張所	みやま市瀬高町長田	左 129700 ～ 129500	300	堤防本
9	矢部川	矢部川出張所	みやま市瀬高町長田	左 134100 ～ 134200	600	堤防本
10	矢部川	矢部川出張所	柳川市大和町塩塚山	左 138500 ～ 139000	10	堤防本
11	矢部川	矢部川出張所	柳川市大和町中島	右 48300 ～ 48700	200	堤防本
12	矢部川	矢部川出張所	柳川市大和町蒲ノ江	右 98300 ～ 98700	400	堤防本
13	矢部川	矢部川出張所	柳川市大和町小塚～之郷橋橋脚	右 92700 ～ 92310	1000	堤防本
14	矢部川	矢部川出張所	柳川市大和町大和町大和橋橋上流	右 98700 ～ 98350	350	堤防本
15	矢部川	矢部川出張所	柳川市三橋町三橋町	右 98400 ～ 98050	530	堤防本
16	矢部川	矢部川出張所	みやま市瀬高町上庄～本郷	右 138100 ～ 138700	600	堤防本
17	矢部川	矢部川出張所	開嶋市瀬高	右 138300 ～ 138200	1400	堤防本
18	矢部川	矢部川出張所	開嶋市瀬口	右 178100 ～ 178200	200	堤防本
19	矢部川	矢部川出張所	八女市北島	右 198300 ～ 198400	100	堤防本
20	飯江川	矢部川出張所	みやま市高田町重島	左 99300 ～ 99900	**400**	堤防本 ・基礎地盤漏水

重要水防箇所（B）

番号	河川名	出張所	地先	位置	延長(m)	備考
21	飯江川	矢部川出張所	みやま市高田町中尾	左 14100 ～ 19300	1300	堤防本
22	飯江川	矢部川出張所	みやま市高田町中尾	左 29300 ～ 30300	**400**	堤防本 ・基礎地盤漏水
23	飯江川	矢部川出張所	みやま市高田町中尾	左 36200 ～ 36500	200	堤防本
24	飯江川	矢部川出張所	みやま市瀬高町河内	右 04500 ～ 14100	**200**	基礎地盤漏水
25	飯江川	矢部川出張所	みやま市瀬高町河内	右 14100 ～ 18300	**800**	堤防本 ・基礎地盤漏水
26	飯江川	矢部川出張所	みやま市瀬高町河内	右 18300 ～ 36500	**1700**	堤防本

重要水防構造物（A）

番号	河川名	出張所	施設名	位置	備考
1	矢部川	矢部川出張所	内田倉庫	右 28300	樹代水中まで未確認
2	矢部川	矢部川出張所	大島閘門	右 28525	樹代水中まで未確認
3	矢部川	矢部川出張所	瀬高排水機門	左 48023	国土交通省
4	矢部川	矢部川出張所	北浦閘門	右 49500	国土交通省
5	矢部川	矢部川出張所	宝垣樋管	左 58750	樹代水中まで未確認
6	矢部川	矢部川出張所	下田樋管	左 58550	樹代水中まで未確認
7	矢部川	矢部川出張所	清鬼排水樋管	左 95300	樹代水中まで未確認
8	矢部川	矢部川出張所	法の内樋管	右 98570	樹代水中まで未確認
9	矢部川	矢部川出張所	三原の内樋管	左 76500	国土交通省
10	矢部川	矢部川出張所	樋町排水樋管	右 108300	国土交通省
11	矢部川	矢部川出張所	下庄排水樋管	左 108325	国土交通省
12	矢部川	矢部川出張所	五反田門	左 108385	国土交通省
13	矢部川	矢部川出張所	屋敷樋管	右 129450	国土交通省
14	矢部川	矢部川出張所	松本樋門（下流側）	右 154420	国土交通省
15	矢部川	矢部川出張所	溝口第五樋管	右 178150	国土交通省
16	矢部川	矢部川出張所	大原樋管	左 198200	国土交通省
17	矢部川	矢部川出張所	三間樋管	右 98423	国土交通省
18	矢部川	矢部川出張所	樋原排水樋管	左 14720	国土交通省
19	矢部川	矢部川出張所	樋口の樋	26250	国土交通省
20	矢部川	矢部川出張所	浦敷用水排水樋管	28400	九州電力㈱（海）
21	矢部川	矢部川出張所	上久々津樋管	右 28575	国土交通省
22	矢部川	矢部川出張所	川崎樋管	右 28800	国土交通省
23	矢部川	矢部川出張所	中津樋管	左 36500	国土交通省
24	矢部川	矢部川出張所	下百ノ台排水樋管	右 38505	国土交通省

重要水防構造物（B）

番号	河川名	出張所	施設名	位置	備考
25	矢部川	矢部川出張所	西蒲田樋管	98500	西日本鉄道（株）
26	矢部川	矢部川出張所	鷹合排水樋	98800	みやま市
27	矢部川	矢部川出張所	津留樋	98100	福岡県
28	矢部川	矢部川出張所	鳥居樋	108700	国土交通省
29	矢部川	矢部川出張所	春代樋	129300	福岡県
30	矢部川	矢部川出張所	浦敷用水排水樋管	136700	九州電力㈱（海）
31	矢部川	矢部川出張所	柳の屋敷用水樋	158200	国土交通省
32	矢部川	矢部川出張所	下津樋	162500	福岡県
33	矢部川	矢部川出張所	百家樋	181550	みやま市
34	矢部川	矢部川出張所	宝千樋	26500	みやま市
35	矢部川	矢部川出張所	屋敷樋管	右 129450	国土交通省

重要水防構造物（C）

番号	河川名	出張所	施設名	位置	備考
36	矢部川	矢部川出張所	大牟田市水路（1号）	98300	大牟田市
37	矢部川	矢部川出張所	大牟田市水路（2号）	98400	大牟田市
38	矢部川	矢部川出張所	大牟田市水路（3号）	98500	大牟田市

1．関係機関連絡先一覧表

機関名		電話番号
九州地方整備局		NTT 092-471-6331
河川管理課		
筑後川河川事務所		NTT 0942-33-9131
調査課	〃	0942-33-9134
工務第一課	〃	0942-33-9191
管理課	〃	0942-33-9185
防災情報課	〃	0942-33-8828
矢部川出張所	〃	0944-63-2520
福岡県 県土整備部河川管理課		NTT 092-643-3666
〃 総務部消防防災課		〃 092-643-3112
〃 水防本部		〃 092-651-1111
〃 南筑後県土整備事務所		〃 0944-41-5112
〃 南筑後県土整備事務所（柳川支所）		〃 0944-72-7128
〃 八女県土整備事務所		〃 0943-22-6984
〃 目向神ダム管理出張所		〃 0943-47-3011
福岡県 警察本部		NTT 092-641-4141
〃 八女警察署		〃 0943-22-5110
〃 筑後警察署		〃 0942-52-0110
〃 瀬高警部交番		〃 0944-63-7600

機関名		電話番号
福岡管区気象台予報課		NTT 092-725-3601
陸上自衛隊 第4師団司令部		NTT 092-591-1020
福岡県 柳川警察署		NTT 0944-74-0110
〃 大牟田警察署		〃 0944-43-0110
福岡県 八女市		NTT 0943-23-1731
〃 筑後市		〃 0942-65-7065
〃 みやま市		〃 0944-64-1502
〃 柳川市		〃 0944-77-8153
〃 大牟田市		〃 0944-41-2894
福岡県 八女消防本部（八女市・広川町）		NTT 0943-24-0119
〃 筑後市消防本部		〃 0942-52-2020
〃 みやま市消防本部		〃 0944-62-5125
〃 柳川市消防本部		〃 0944-74-0119
〃 大牟田市消防本部		〃 0944-53-3522

2．矢部川水系水防警報伝達系統図

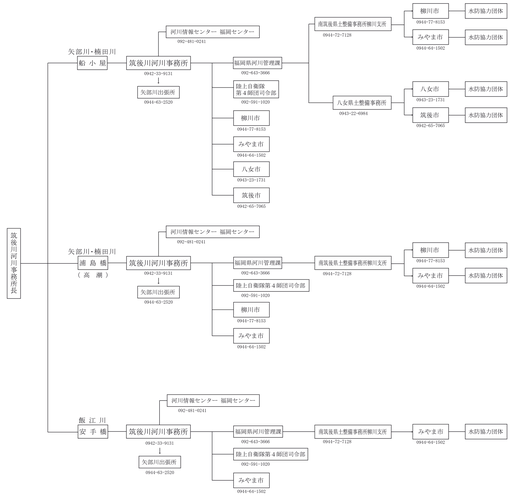

3．水防警報対象観測所諸元

観測所名	船小屋（テレメータ）	浦島橋（テレメータ）	安手橋（テレメータ）
河川名	矢部川	矢部川	飯江川
河口又は合流点からの距離（km）	k 15.27	k 4.78	k 3.48
零点高（T.P.m）	5.69	−4.02	0.08
水防団待機水位（m）	4.50	7.00	3.50
氾濫注意水位（m）	6.00	7.50	4.00
避難判断水位（m）	7.80	−	5.20
氾濫危険水位（m）	8.40	8.11	5.59
計画高水位（m）	9.53	9.00	5.99

4．水防資材配置表

（イ）国土交通省関係

○水防機材の状況　（筑後川河川事務所）　令和4年4月1日現在

水防倉庫名	位置	資材 空俵	土のう袋（大型）一般用	土のう袋（大型）耐久性	杭 19	杭 29	杭 (B)	本材 杭 (A)	本材 杭 (B)	本材 竹 (A)	本材 竹 (B)	本材 竹 その他	鉄線 (kg)	縄 (L)	ブルコップ (+)	防矢 (+)	ブルハンパー (+)	船 (+)	帆 (+)	器具 ハンマー (+)	器具 ペンチ (+)	器具 鎌 (+)	照明等 (+)	水防用シート又はマット サイズ 5.4×5.4	水防用シート又はマット サイズ 5.4×7.2	水防用シート又はマット サイズ 10×14	水防用シート又はマット サイズ その他	その他
矢部川治水事務所倉庫	みやま市瀬高町上庵	0	2,300	290	80	0	30	0	0	0	0	0	0	0	0	0	2	0	0	0	0	5	0	0	0	0	50	0	−

（ロ）水防用土砂及び根固めブロック一覧表（国土交通省関係）

○根固めブロック　令和4年4月1日現在

水系名	河川名	左右岸	保管場所	数量								その他	出張所
				6t	8t	9t	8.5t	2t	3t	4.5t	5t		
矢部川	飯江川	右	2/450 付近	みやま市瀬高町河内								連節ブロック500型	矢部川
	矢部川	右	2/300 付近	柳川市大和町六合（防災ステーション）					43個			コンクリート平板型 2.5m×2.5m 厚0.15m 鉄筋入り ホルマンスロープ500型	
		右	10/800 付近	みやま市瀬高町上庄（矢部川出張所）								コンクリート平板型 1.0m×1.0m 厚0.15m 鉄筋入り	
		右	17/500 付近	筑後市蔵口					1個 50T型（設計断面）			ホルマンオリン50 10個	

○水防用土砂（堤防側帯）の設置状況　（筑後川河川事務所）　令和4年4月1日現在

水系名	河川名	左右岸	位置	所在地	土量(m³)	大型土のう(袋)	出張所
矢部川	矢部川	右	2/300 付近	柳川市大和六合	700		矢部川
		左	4/000 付近	みやま市高田町徳永	200		
		左	1/400 付近	みやま市高田町江ノ浦	1,800		
	飯江川	右	2/450 付近	みやま市瀬高町河内	300		
		右	2/700 付近	みやま市瀬高町河内	4,000		

5．防災施設一覧表

水系	施設名	住所	備考
矢部川	六合地区河川防災ステーション	福岡県柳川市大和町六合	

【水位に応じた危険度レベル】

川には、水位の高さに応じた危険度のレベルがあります。

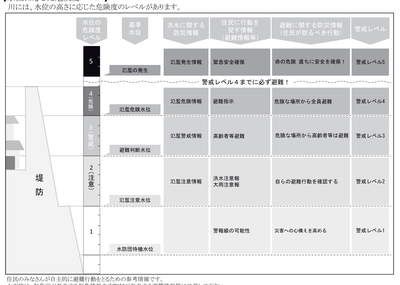

住民のみなさんが自主的に避難行動をとるための参考情報です。
大雨時は、気象庁が発表する気象情報や市町村が発表する避難情報等に注意して下さい。

6．矢部川洪水予報伝達系統図

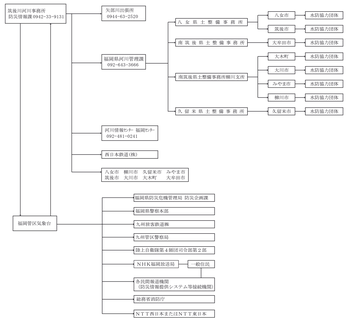

7．重要水防区域について

重要水防箇所評定基準（案）

種別	基準 A 水防上最も重要な区間	基準 B 水防上重要な区間	基準 C 非 日 常 区 間
越水（溢水）	計画高水流量規模の洪水の水位（高潮区間の場合にあっては計画高潮位）が現況の堤防高と小差の堤防の沿線各箇所に連続し危険。	計画高水流量規模の洪水の水位（高潮区間の場合にあっては計画高潮位）が現況の堤防高と小差の堤防の沿線各箇所に散在し危険。	
堤体漏水	堤防の機能に支障が生じる堤体の変状の種類（漏洩状況）が確認できるものがあり、堤防の変状が繰り返し生じている箇所、堤体の土質、法尻配等からみて堤防の機能に支障が生じる堤体の変状が生じるおそれがあり、かつ堤防の機能に支障が生じる堤体の変状の種類（漏洩状況）が確認できるものがある箇所。 水防活用を意定実施すべき、堤体漏水が生じる可能性が高いと考えられる箇所。	堤防の機能に支障が生じる堤体の変状の種類（漏洩状況）が確認できるものがあり、安全が確認されていない箇所、又は堤防の機能に支障は生じていないが、潜行性のある堤体の変状が見られ、堤体の土質、法尻配等からみて堤防の機能に支障が生じる堤体の変状が生じるおそれがあり、かつ堤防の機能に支障が生じる堤体の変状の種類（漏洩状況）が確認できるものがある箇所。 水防活用を意定実施すべき、堤体漏水が生じる可能性が高いと考えられる箇所。	
基礎地盤漏水	堤防の機能に支障が生じる基礎地盤未に関係する変状の種類（変状況）が確認できるものがあり、安全が確認されていない箇所、又は堤防の機能に支障は生じていないが、潜行性のある基礎未に関係する変状が見られる箇所。 基礎地盤の土質等からみて堤防の機能に支障が生じる変状が生じるおそれがあり、かつ堤防の機能に支障が生じる変状の種類（変状況）が確認できるものがある箇所。 水防活用を意定実施すべき、基礎地盤漏水が生じる可能性が高いと考えられる箇所。	堤防の機能に支障が生じる基礎地盤未に関係する変状の種類（変状況）が確認できるものがあり、安全が確認されていない箇所、又は堤防の機能に支障は生じていない箇所。 堤防の機能に支障が生じる変状が生じるおそれがあると考えられる箇所。 水防活用を意定実施すべき、基礎地盤漏水が生じる可能性があると考えられる箇所。	
矢部・吉野・吉野	本断面にある堤防の前面の河床が深掘れしている区、その対策が未施工の箇所。 堤防及び付け根等その他の工作物の所出箇所で、堤防護岸の根固め等の流水に一部破損しているが、その対策が未施工の箇所。 堤防の前面の河床が深掘れの箇所に隣した堤防があるが、その対策が未施工の箇所。	本断面にある堤防の前面の河床が深掘れとならない程度に洗掘されているが、その対策が未施工の箇所。	
工作物	河川管理施設等構造物に基づく改修標準が必要な橋、樋管、樋管その他の河川工作物の設置されている箇所。 樋管その他の河川工作物の取り付け等が計画高水流量規模の洪水の水位（高潮区間の場合にあっては計画高潮位）が現況の堤防高と小差の堤防の沿線にあっては計画高潮位以下となる箇所。	樋管その他の河川工作物の取り付け等が計画高水流量規模の洪水の水位（高潮区間の場合にあっては計画高潮位）が現況の堤防高と小差の堤防の沿線にあっては計画高潮位以下の箇所。	
工事施工			出水期間中に堤防を開削する工事箇所又は仮締切を施工する本格工事開始を出水期前。
新堤防・新設堤防・計画堤			新堤防で築造後3年以内の箇所。 概要図に計画堤防の箇所。
防潮			防潮が設置されている箇所。

重要水防箇所評定基準（概況図）

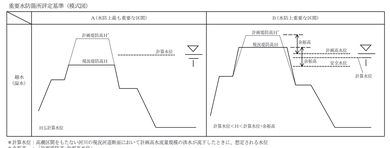

＊計画水位：高潮区間をたたい河口の現況河道断面において計画高水流量規模の洪水が流下したときに、想定される水位
＊余裕高　：「計画堤防高−計画高水位」
＊安全水位：「現況堤防高−余裕高」を原則とする