

大雪の影響による通行止めの可能性が高い区間について

2026年2月6日18時00分現在

国土交通省九州地方整備局

西日本高速道路株式会社九州支社

大雪の影響により、九州地方の高速道路や国道において通行止めになる可能性があります。

今後も、通行止めの可能性がある区間については、気象予測に基づき、必要な発表を行っていく予定としております。

2月6日(金)18時時点通行止めの可能性がある道路と区間は別添をご参照ください。なお、気象状況によっては、通行止めの開始時間や区間に変更となる場合があります。

最新の気象情報や交通情報を確認してください。お出かけをする際は、冬用タイヤの装着、チェーンの携行及び早めの装着の徹底等をお願いします。ノーマルタイヤでの冬道走行は罰則対象となります。

■最新の交通情報

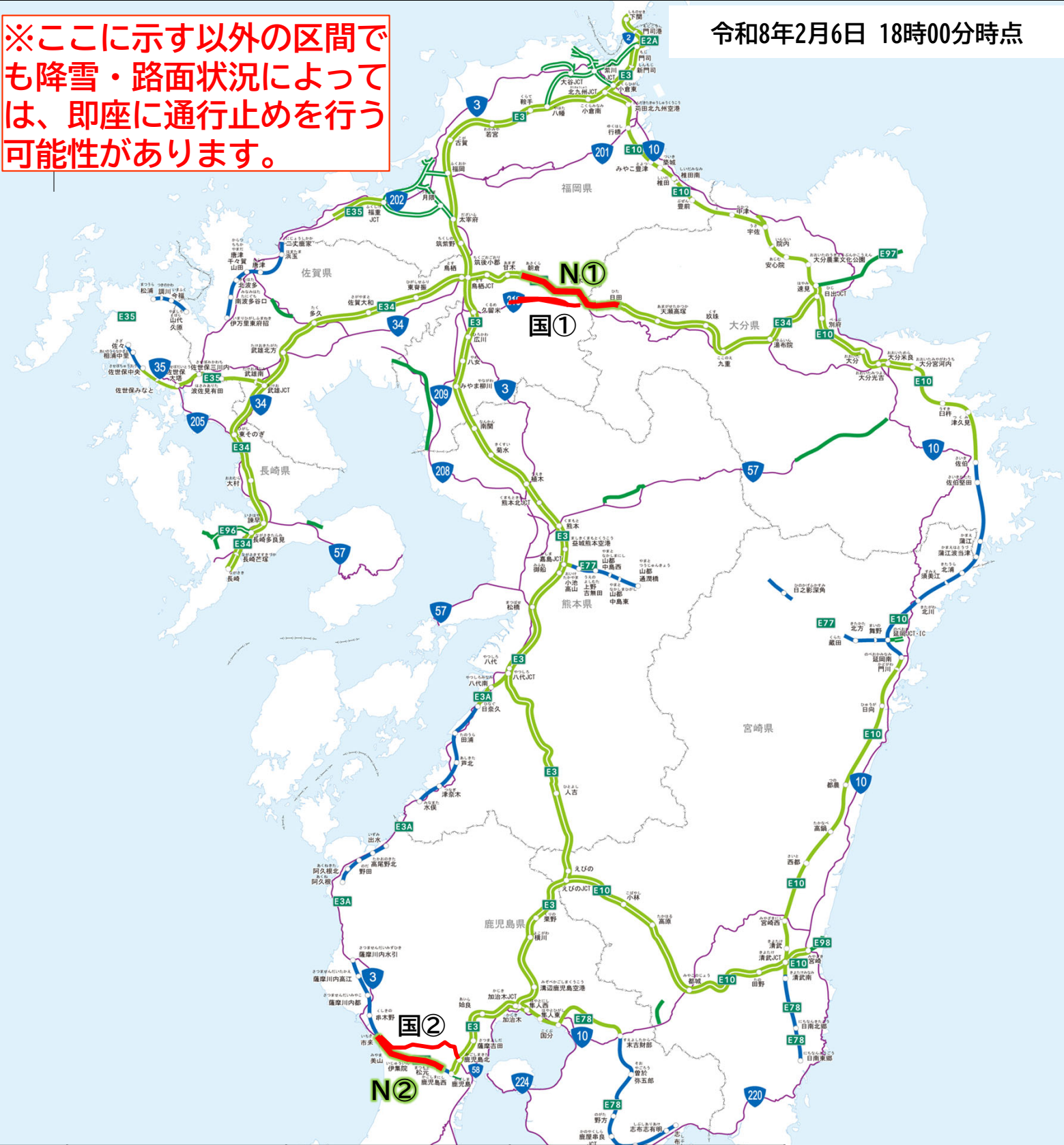
お出かけの際には、最新の交通情報を次のWEBサイト等にてご確認ください。

- [アイハイウェイ（NEXCO 西日本）](#)
- [日本道路交通情報センター（JARTIC）](#)

九州地方の道路における通行止めの可能性が高い区間（高速道路・直轄国道）

※ここに示す以外の区間でも降雪・路面状況によっては、即座に通行止めを行う可能性があります。

令和8年2月6日 18時00分時点









番号	路線	箇所・区間	管理者	通行止め開始 時間 見込み時間
N①	E34大分自動車道	朝倉IC～日田IC	NEXCO西日本	2/7 18時以降
N②	E3A南九州西回り自動車道	市来IC～鹿児島西IC	NEXCO西日本	2/7 18時以降
国①	国道210号	朝倉市～日田市	国土交通省	2/7 18時以降
国②	国道3号	いちき串木野市～鹿児島市	国土交通省	2/7 18時以降

<凡例>
通行止めの可能性が高い区間：——
通行止め区間：——

通行止め及び通行止めの可能性がある区間(大雪予測)2月6日 18時発表

※今後24時間以内に降雪による通行止めが予測される区間

通行止中		2/6 18 時現在
大雪		2/6 18 時～ 翌 00 時
		2/7 00 時～ 06 時
		2/7 06 時～ 12 時
		2/7 12 時～ 18 時
		2/7 18 時以降

