2026 事業概要

国土交通省 九州地方整備局



管内関係位置図

河川・ダム・砂防・海岸関係位置図

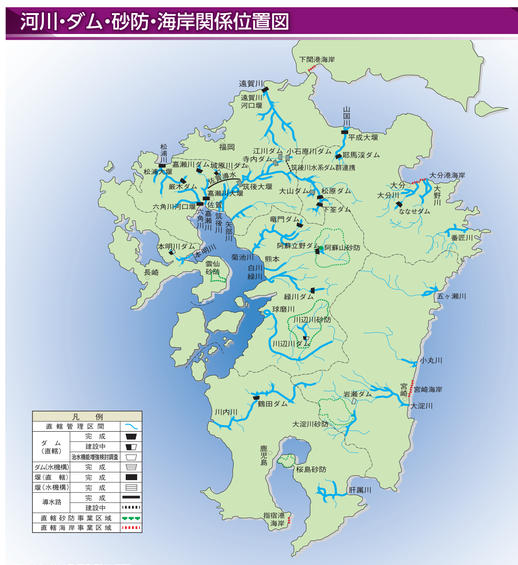

九州地方における県別所管概要

県名	一級河川 河川延長(km) 指定区間外	指定区間	合計	二級河川 水系数	河川数	河川延長(km)	流域面積(km²)	砂防指定地 直轄(箇)	直轄面積(ha)	補助面積(ha)	海岸保全区域（水管理・国土保全局） 全延長(km)	直轄(箇)	直轄延長(km)	海岸保全区域（環境局） 全延長(km)	直轄(箇)	直轄延長(km)
山口県											340.48	下関港	12.02			
福岡県	263.5	1,039.1	1,302.6	52	149	876.0	1,833			4,182.89	73.89			87.34		
佐賀県	220.1	856.3	1,076.4	60	174	509.3	715			1,789.84	15.11			52.13		
長崎県	21.9	114.3	136.2	210	341	1,026.1	2,225	雲仙	351.42	3,829.18	327.21			381.67		
熊本県	297.7	1,436.8	1,734.5	81	148	627.0	1,535	球磨川 対馬山	856.76 86.41	11,983.11	125.12			164.97		
大分県	196.5	1,880.3	2,076.8	93	211	988.7	1,902			9,418.56	55.11			116.47	大分港	21.37
宮崎県	145.0	1,363.9	1,508.9	53	239	1,285.1	3,616	大淀川	167.32	5,437.49	29.25	宮崎	6.86	30.12		
鹿児島県	165.0	713.1	878.1	160	310	1,780.4	4,682	桜島	1,002.65	8,695.13	191.98			206.60	指宿港	1.80
合　計	20水系 1309.7	7,403.8	8,713.5	709	1,572	7,092.6	16,508		2,464.56	45,336.20	817.67		6.86	1,379.79		35.19

出典：一級河川・二級河川：令和6年度河川管理統計（国土交通省水管理・国土保全局水政課）
砂防指定地：直轄　砂防指定地面積調書（令和8年1月末時点）
補助　砂防便覧令和4年度版
海岸保全区域：海岸統計令和5年度版

※指定区間外：国が管理する区間
※□地方公共団体が管理する区間

港湾・空港・道路関係位置図

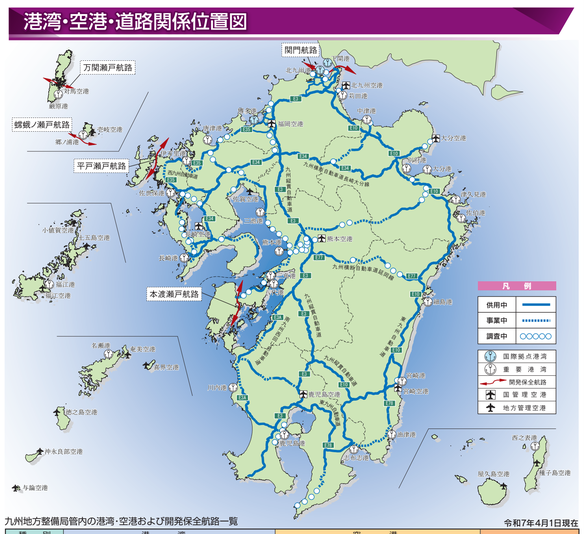

九州地方整備局管内の港湾・空港および開発保全航路一覧　　令和7年4月1日現在

種別	港湾 国際拠点港湾	港湾 重要港湾	港湾 地方港湾	港湾 56条港湾	空港 拠点空港	空港 地方管理空港	空港 その他空港	開発保全航路
下関市 福岡県	下関 博多・北九州	三池・苅田	5		北九州・福岡			関門航路
佐賀県 長崎県		唐津・伊万里 長崎・佐世保・福江 厳原・鰐ノ浦	7 77	22	長崎	佐賀 壱岐・福江・小値賀 対馬・上五島		平戸瀬戸航路・鰐瀬ノ瀬戸航路・万関瀬戸航路
熊本県 大分県		熊本・八代・三角 大分・別府・中津 佐伯・津久見	23 13	2	熊本 大分		天草 大分県央	本渡瀬戸航路
宮崎県 鹿児島県		宮崎・細島・油津 鹿児島・川内 志布志・名瀬・西之表	12 126	1	宮崎 鹿児島	種子島・屋久島・奄美 沖永良部・喜界・徳之島 与論		
管内計	3	25	263	25	7	13	2	5

道路の管理延長（道路種類別）

道路区分		全国 実延長(km)	九州 実延長(km)	福岡県 実延長(km)	佐賀県 実延長(km)	長崎県 実延長(km)	熊本県 実延長(km)	大分県 実延長(km)	宮崎県 実延長(km)	鹿児島県 実延長(km)	北九州市 実延長(km)	福岡市 実延長(km)	熊本市 実延長(km)
高速自動車道		9,235	1,028	153	78	46	123	191	220	142	49	2	24
国道	指定区間	24,225	2,422	410	240	218	273	340	312	444	40	78	67
	指定区間外	31,933	5,219	522	392	773	891	717	869	854	130	34	37
県道	主要地方道	57,904	7,755	1,400	547	825	1,054	988	967	1,620	153	92	109
	一般県道	72,027	9,751	1,606	723	852	1,578	1,542	1,052	1,935	98	149	216
市町村道		1,035,760	133,771	25,612	9,100	15,403	18,417	14,905	16,856	22,525	3,890	3,635	3,428
合　計		1,231,085	159,946	29,703	11,080	18,118	22,337	18,682	20,275	27,519	4,360	3,990	3,880

※延長は、2024 年版道路統計年報による　※指定区間外：一般国道のうち、都道府県及び政令市が担当する区間　※端数処理の関係で合計が合わない場合がある

組織のご案内

●組織図

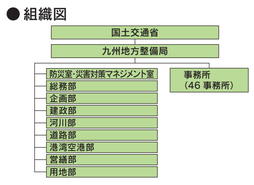

●組織数

本　局		
	部	8
	課・室	50
事務所		46
	河川・道路関係事務所	8
	河川関係事務所	13
	道路関係事務所	7
	港湾空港関係事務所	14
	営繕関係事務所	2
	公園関係事務所	1
	技術事務所	1

●局・事務所位置図

★国土交通省 九州地方整備局

河川・道路関係事務所（8箇所）
1. 長崎河川国道事務所
2. 熊本河川国道事務所
3. 八代河川国道事務所
4. 大分河川国道事務所
5. 佐伯河川国道事務所
6. 宮崎河川国道事務所
7. 延岡河川国道事務所
8. 大隅河川国道事務所

河川関係事務所（13箇所）
9. 筑後川河川事務所
10. 遠賀川河川事務所
11. 武雄河川事務所
12. 佐賀河川事務所
13. 本明川ダム工事事務所
14. 菊池河川河川事務所
15. 川辺川ダム砂防事務所
16. 阿蘇砂防事務所
17. 山国川河川事務所
18. 川内川河川事務所
19. 筑後川ダム統合管理事務所
20. 緑川ダム管理所
21. 鶴田ダム管理所

道路関係事務所（7箇所）
22. 福岡国道事務所
23. 北九州国道事務所
24. 有明海沿岸国道事務所
25. 佐賀国道事務所
26. 八代復興事務所
27. 鹿児島国道事務所
28. 九州道路メンテナンスセンター

港湾空港関係事務所（14箇所）
29. 下関港湾事務所
30. 北九州港湾・空港整備事務所
31. 博多港湾・空港整備事務所
32. 苅田港湾事務所
33. 唐津港湾事務所
34. 長崎港湾・空港整備事務所
35. 熊本港湾・空港整備事務所
36. 別府港湾・空港整備事務所
37. 宮崎港湾・空港整備事務所
38. 鹿児島港湾・空港整備事務所
39. 西之表港湾事務所
40. 志布志港湾事務所
41. 関門航路事務所
42. 下関港湾空港技術調査事務所

営繕関係事務所（2箇所）
43. 熊本営繕事務所
44. 鹿児島営繕事務所

公園関係事務所（1箇所）
45. 国営海の中道海浜公園事務所

技術事務所（1箇所）
46. 九州技術事務所

国土交通省九州地方整備局

〒812-0013 福岡市博多区博多駅東2丁目10番7号 福岡第二合同庁舎 TEL.092(471)6331(代)
ホームページ https://www.qsr.mlit.go.jp/ Eメール qsr-kikaku@ki.milt.go.jp
みなさまの声を聞かせてください。九州地方整備局ホームページ「お問い合わせ」で受け付けています。

九州地方整備局 お問い合わせ
九州地方整備局 X(旧Twitter)
九州地方整備局 YouTube
九州地方整備局 Instagram

河川事業

流域治水の加速化・深化

流域治水の推進

気候変動の影響による水災害の激甚化・頻発化等を踏まえ、堤防の整備、ダムの建設・再生などの対策をより一層加速するとともに、集水域※1から氾濫域※2にわたる流域の国・県・市町村・企業・住民等のあらゆる関係者が協働して水災害対策を行う「流域治水」の加速化・深化を図り、「水災害による被害の最小化」を実現します。
※1 集水域：雨水が河川に流入するエリア　※2 氾濫域：河川等の氾濫により浸水が想定されるエリア

九州における流域治水の取組事例

雨水貯留施設の整備

福岡県久留米市により、大学のグラウンドを活用した雨水貯留施設が整備されました。

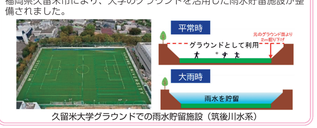

久留米大学グラウンドでの雨水貯留施設（筑後川水系）

水害リスクが高い地域からの移転

移転先確保のための災害危険区域や新たな宅地等の整備と連携して河川整備（引堤・遊水地）を実施しています。

河川整備と連携した水害リスクが高い地域からの移転（球磨川水系）

流域治水の自分事化

流域内の企業や住民等に対して、水災害時の避難行動計画（マイ・タイムライン）や事業継続計画の作成支援といった流域治水への理解を深める取組を自治体や河川協力団体等と連携して行っています。

事業継続計画（BCP）の作成支援（球磨川水系:熊本県錦町）

小学生によるマイ・タイムラインづくり（番匠川水系:大分県佐伯市）

流域総合水管理の推進

流域治水・水利用・流域環境の一体的な取組の推進

治水に加え、利水・環境に対しても流域全体であらゆる関係者が協働して取り組むとともに、流域治水・水利用・流域環境の一体的な取組を進めることで「水災害による被害の最小化」「水の恵みの最大化」「水でつながる豊かな環境の最大化」を実現させる「流域総合水管理」を推進します。九州では、先行して、筑後川水系において流域総合水管理の取り組みを進めており、令和7年度は、流域のあらゆる関係者との意見交換を基に、筑後川での取組イメージを取りまとめました。

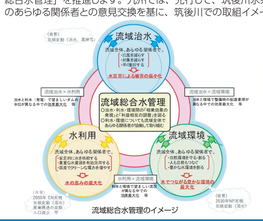

流域総合水管理のイメージ

筑後川における流域総合水管理の取組イメージ

筑後川流域水懇談会（令和7年3月設置）による議論

防災・減災、国土強靭化の着実な推進

近年の気候変動の影響により激甚化・頻発化する水災害や切迫する地震災害に屈しない強靱な国土づくりに向け、九州地方整備局では「防災・減災、国土強靱化のための5か年加速化対策」を着実に進めるます。

水害の頻発・激甚化に対応する治水対策の推進

安全・安心を確保し、社会経済の活力を維持・増進していくため、激甚な水害が発生した地域において、集中的に防災・減災対策を実施します。また、想定される被害状況を踏まえ、治水安全度の抜本的な向上を早期に図るため、事前防災対策などの治水対策も重点的に実施します。

流下断面拡大のための堤防（引堤）を整備（川内川河川改修事業）
河川整備の実施区間
堤防
新たな堤防（整備イメージ）
既設堤防
堤防
堤防