


台風 6 号の影響に伴う高速道路の通行止めの可能性について



2026 年 6 月 2 日 21 時 00 分現在

国土交通省九州地方整備局

西日本高速道路株式会社九州支社

台風 6 号に伴う大雨及び強風の影響により、九州地方の高速道路および国管理の事前通行規制区間などにおいて通行止めになる可能性があります。

今後も、通行止めの可能性がある区間については、気象予測に基づき、必要な発表を行っていく予定としております。

6 月 2 日(火)21 時時点通行止めの可能性がある道路と区間は別添をご参照ください。なお、気象状況によっては、通行止めの開始時間や区間は変更となる場合があります。

道路のご利用にあたっては、最新の気象情報や交通情報を確認していただくとともに、不要不急のお出かけはお控えください。また、必要に応じて計画の変更をお願いいたします。

■最新の交通情報

お出かけの際には、最新の交通情報を次の WEB サイト等よりご覧ください。

- アイハイウェイ (NEXCO 西日本) <https://ihighway.jp/pcsite/>
- 日本道路交通情報センター (JARTIC) <https://www.jartic.or.jp/>

【無料区間ついでの間合わせ先】

国土交通省 九州地方整備局
道路部 道路管理課(内線 2762~2764)
電話番号:092-471-6331(代表) 092-476-3533(直通)

【有料区間に関する間合わせ先】

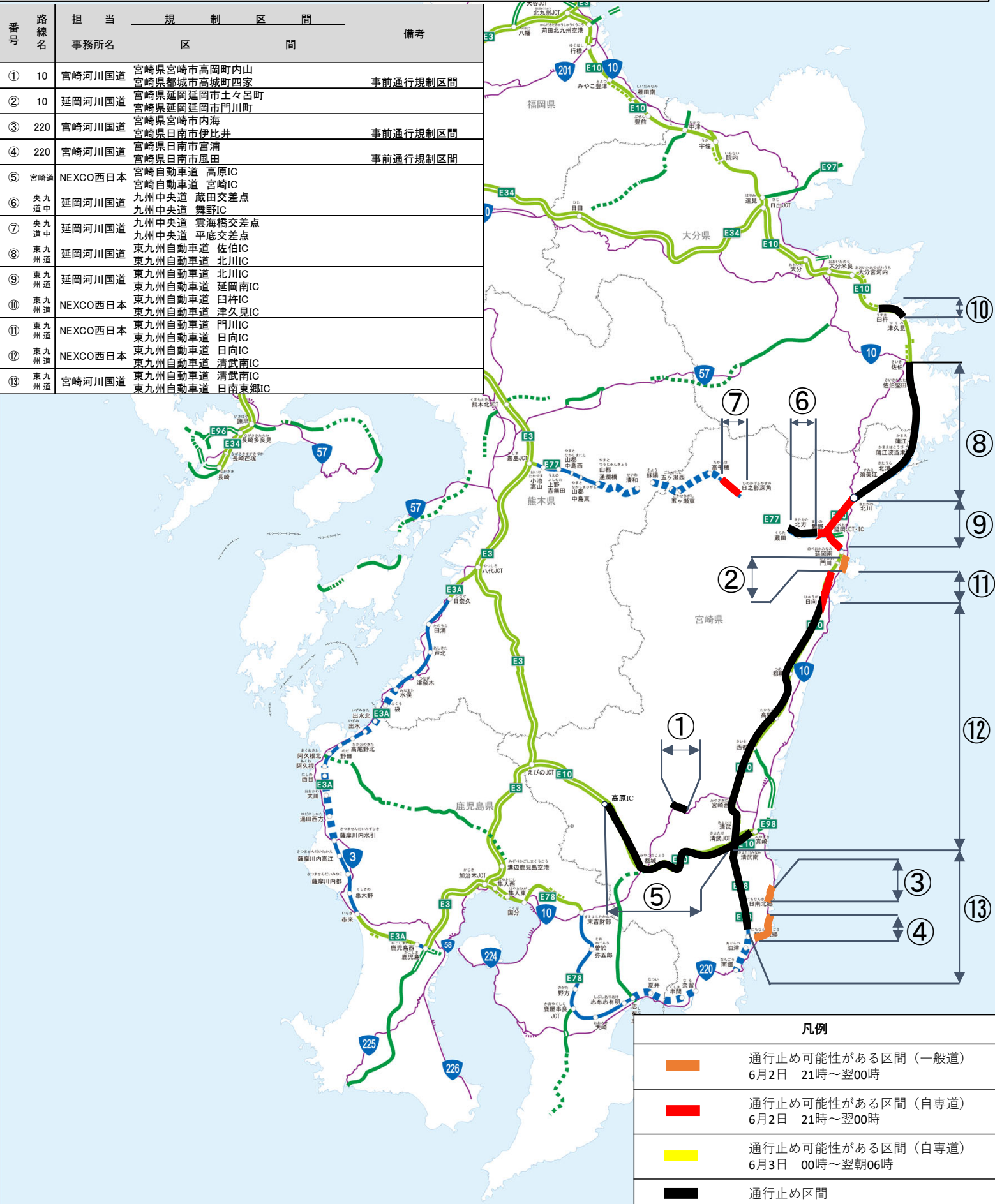
NEXCO西日本 NEXCO 西日本お客さまセンター
電話番号:0120-924-863
IP 電話等一部の電話からはフリーダイヤルがご利用できない場合があります。
その場合は、06-6876-9031(通話料有料)

台風6号に伴う通行止めの可能性がある区間

6月2日 21時時点

○九州地方の高速道路および国管理の道路において通行止めを行う可能性のある区間は以下の通りです。詳細については、最新の道路情報をご確認下さい。






番号	路線名	担当 事務所名	規制区間		備考
			区	間	
①	10	宮崎河川国道	宮崎県宮崎市高岡町内山	宮崎県都市高城町四家	事前通行規制区間
②	10	延岡河川国道	宮崎県延岡市土々呂町	宮崎県延岡市門川町	
③	220	宮崎河川国道	宮崎県宮崎市内海	宮崎県日南市伊比井	事前通行規制区間
④	220	宮崎河川国道	宮崎県日南市宮浦	宮崎県日南市風田	事前通行規制区間
⑤	宮崎道	NEXCO西日本	宮崎自動車道 高原IC	宮崎自動車道 宮崎IC	
⑥	央九道中	延岡河川国道	九州中央道 蔵田交差点	九州中央道 舞野IC	
⑦	央九道中	延岡河川国道	九州中央道 雲海橋交差点	九州中央道 平底交差点	
⑧	東九州道	延岡河川国道	東九州自動車道 佐伯IC	東九州自動車道 北川IC	
⑨	東九州道	延岡河川国道	東九州自動車道 北川IC	東九州自動車道 延岡南IC	
⑩	東九州道	NEXCO西日本	東九州自動車道 臼杵IC	東九州自動車道 津久見IC	
⑪	東九州道	NEXCO西日本	東九州自動車道 門川IC	東九州自動車道 日向IC	
⑫	東九州道	NEXCO西日本	東九州自動車道 日向IC	東九州自動車道 清武南IC	
⑬	東九州道	宮崎河川国道	東九州自動車道 清武南IC	東九州自動車道 日南東郷IC	



凡例	
	通行止め可能性がある区間（一般道） 6月2日 21時～翌00時
	通行止め可能性がある区間（自専道） 6月2日 21時～翌00時
	通行止め可能性がある区間（自専道） 6月3日 00時～翌朝06時
	通行止め区間

通行止めの可能性がある区間(大雨・強風予測) 6/2 21 時発表

※今後24時間以内に降雨または強風による通行止めが予測される区間

通行止中		6/2 21 時現在
大雨・強風		6/2 21 時～翌 00 時
		6/3 00 時～06 時
		6/3 06 時～12 時
		6/3 12 時～18 時

