

にし かま ち 国道208号 西蒲池歩道整備事業

概要

本事業は、歩道及び自転車通行空間を整備することにより、児童を含む歩行者等の安全・安心な歩行空間を確保するものです。

現状

当該箇所は、近傍に蒲池(かまち)小学校及び蒲池(かまち)中学校が立地しており、通学路として多くの児童や歩行者に利用されていますが、大型車交通が多いにもかかわらず下り線側の歩道が未整備であるため、児童を含む歩行者等の安全が確保されていない状況です。

今後

令和4年度は、調査設計、用地買収を推進します。

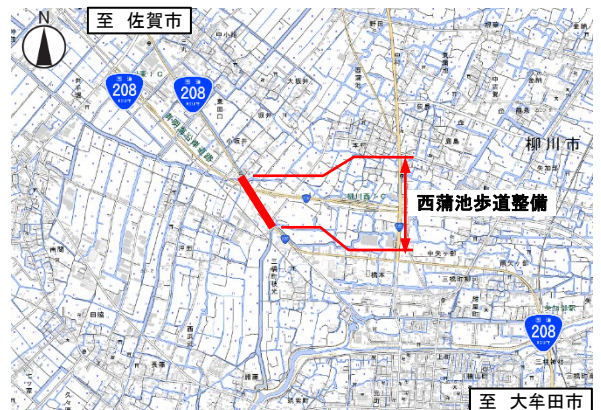
整備効果

歩道の整備及び自転車通行空間の新設により、安心・安全な歩行空間の確保を図ります。

【位置図】

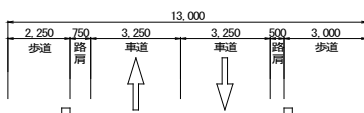


【位置平面図】

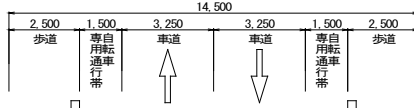


【横断図】

(現況)



(計画)



歩道の拡幅及び
自転車通行空間の新設

自転車通行空間の新設

対策の内容

【整備前状況写真】



「この背景地図等データは、国土地理院の電子国土Webシステムから配信されたものである。」