

国道208号 ^{しば はら} 芝原歩道整備事業

概要

本事業は、歩道及び自転車通行空間を整備することにより、児童を含む歩行者及び自転車等の安全・安心な歩行空間を確保するものです。

現状

当該箇所は、近傍に中島(なかしま)小学校及び大和(やまと)中学校、西鉄中島駅や多くの住宅地等が立地しており、通学路に指定されていますが、歩道が狭いため、児童を含む歩行者等の安全が確保されていない状況です。

今後

令和5年度は、調査設計、用地買収を推進します。

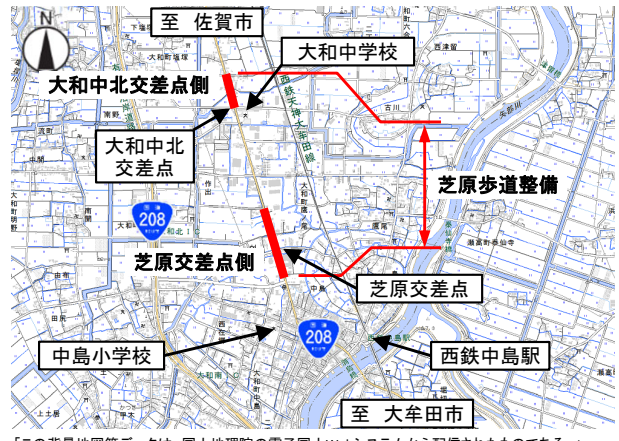
整備効果

歩道の整備及び自転車通行空間の新設により、安全・安心な通行空間の確保を図ります。

【位置図】



【位置平面図】

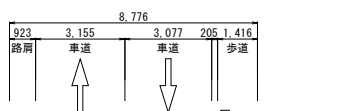


「この背景地図等データは、国土地理院の電子国土Webシステムから配信されたものである。」

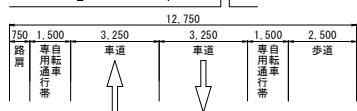
【横断図】

芝原交差点側

(現況)



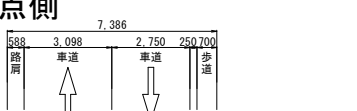
(計画)



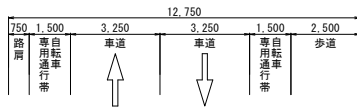
← 自転車通行空間の新設 → 歩道の拡幅及び自転車通行空間の新設 →

大和中北交差点側

(現況)



(計画)



← 自転車通行空間の新設 → 歩道の拡幅及び自転車通行空間の新設 →

← → : 対策の内容

【整備前状況写真】

芝原交差点側



大和中北交差点側

