

記者発表資料

平成 29 年 3 月 3 日  
国 土 交 通 省  
鹿 児 島 国 道 事 務 所

南九州西回り自動車道 <sup>たかおのきた</sup>高尾野北 | C ~ <sup>の だ</sup>野田 | C 間が  
**平成 29 年 3 月 11 日 (土) 16 時に開通**  
～九州で初めて高速道路ナンバリング標識を設置～

## ■開通日時及び開通式

<sup>いずみあくね</sup>『出水阿久根道路』 <sup>たかおのきた</sup>高尾野北 | C ~ <sup>の だ</sup>野田 | C 間 (延長 2.8 km) の  
開通日時及び開通式についてお知らせします。

### ◆開通日時 (一般車両通行可能日時)

**平成 29 年 3 月 11 日 (土) 16 時**

※『出水阿久根道路』は**無料**で通行できる自動車専用道路です。

### ◆開通式 (別紙参照)

日 時 : 平成 29 年 3 月 11 日 (土) 10 時 30 分から

式典会場 : 農業者トレーニングセンター

パレード会場 : 高尾野北インターチェンジ内

※式典会場にて開通式、パレード会場でテープカット及び、パレードを行います。

なお、当日は出水市主催による開通記念イベントも開催されます。

※報道機関の皆様へ

・当日の取材、撮影は可能です。駐車場確保のため、事前申し込みをお願いします。

・取材について、係員の指示に従い所定の場所に駐車をお願いします。

※一般の見学の方は駐車場がありませんので、恐れ入りますが車等でのご来場はご遠慮ください。

## ■高速道路ナンバリング

○わかりやすい道案内の実現に向けて、  
**九州で初めて高速道路ナンバリング標識**を設置します。

### 【問い合わせ先】

国土交通省 九州地方整備局 鹿児島国道事務所 (TEL: 099-216-3111)

技術副所長 石橋 賢一 (内線 205)

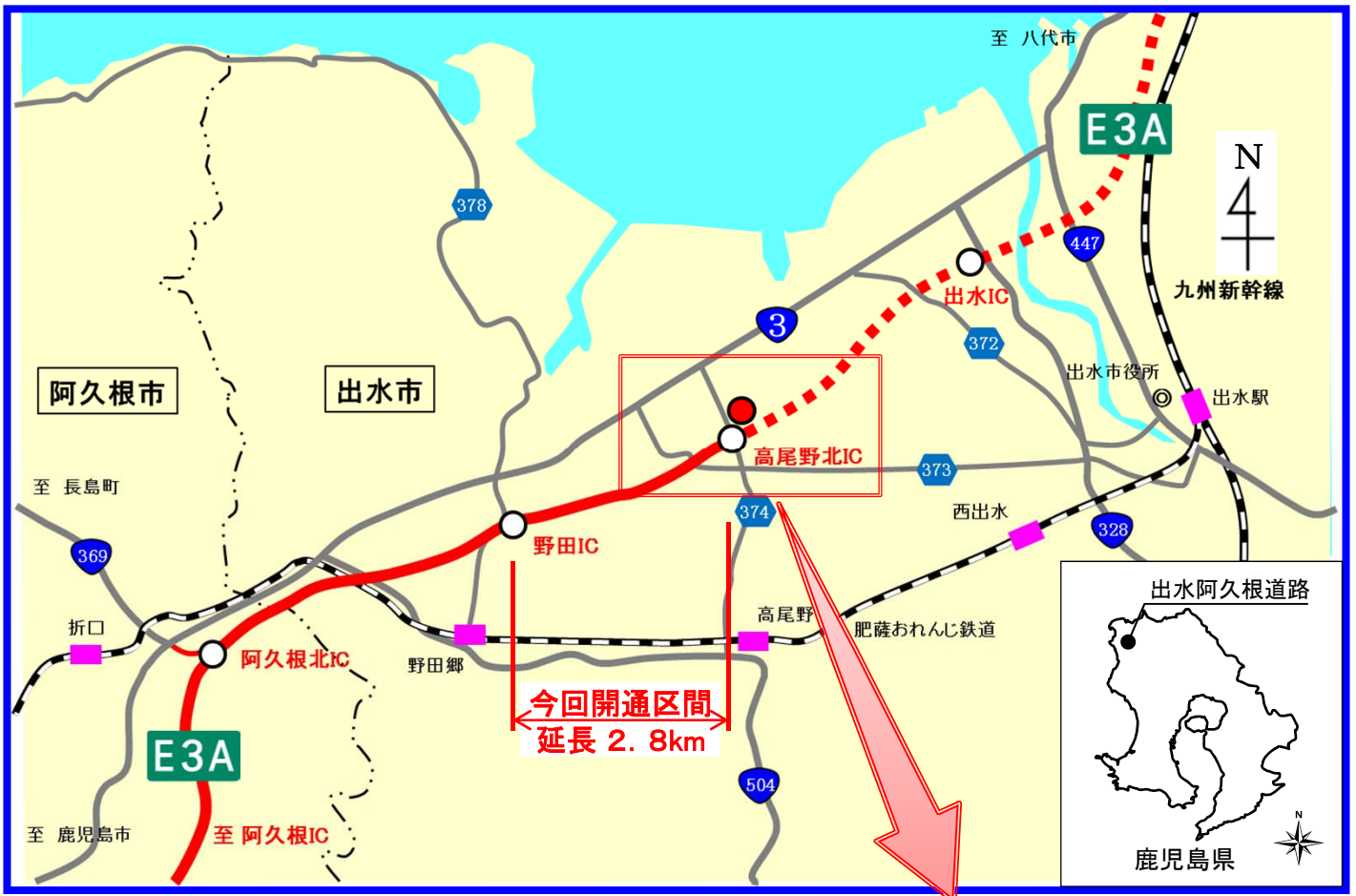
(式典に関する事) 総務課長 岩田 琢 (内線 211)

(事業に関する事) 計画課長 永田 哲也 (内線 451)

(高速道路ナンバリングに関する事) 交通対策課長 中元 慎一 (内線 471)

# 開通式会場案内図

別紙



# 南九州西回り自動車道

## いずみあくねどうろ たかおのきた のだ 出水阿久根道路（高尾野北IC～野田IC）

南九州西回り自動車道（延長約140km）は、熊本県八代市から水俣市、鹿児島県出水市、阿久根市及び薩摩川内市を経て鹿児島市に至る高速道路であり、沿線各都市間の所要時間の短縮の向上等により九州南西部の地域経済の活性化に大きく貢献するとともに、災害時等における信頼性のあるネットワークとしての機能を発揮します。

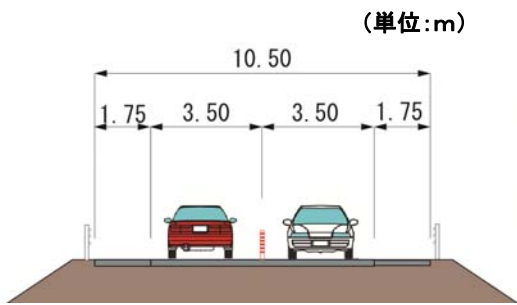
### 今回開通区間の概要

- 区 間：自) 鹿児島県出水市高尾野町上水流（延長3.9km）～至) 出水市野田町下名（延長2.8km）
- 事業化：平成9年度
- 延 長：2.8km
- 車線数：2車線（暫定）

### 位置図



### 標準断面図〔一般部〕





# 高速道路ナンバリング

## 高速道路ナンバリングの目的

- 整備が進む我が国の高速道路ネットワークにおいて、路線名に併せて路線番号を用いて案内する「ナンバリング」を導入することにより、訪日外国人をはじめ、すべての利用者にわかりやすい道案内を実現します。

路線番号

路線名



## 高速道路ナンバリングの対象路線

- 高規格幹線道路網（「高速自動車国道」および「一般国道自動車専用道路」）と、この道路網を補完して地域の高速道路ネットワークを形成する路線
- 高規格幹線道路網から主要な空港・港湾、観光地へのアクセスとなる高速道路ネットワークを形成する路線

## 高速道路ナンバリングの基本ルール

### 1. 親しみやすく

- ◆地域でなじみがあり、かつ、国土の根幹的な路線の既存の国道番号（2桁以内）を活用します。

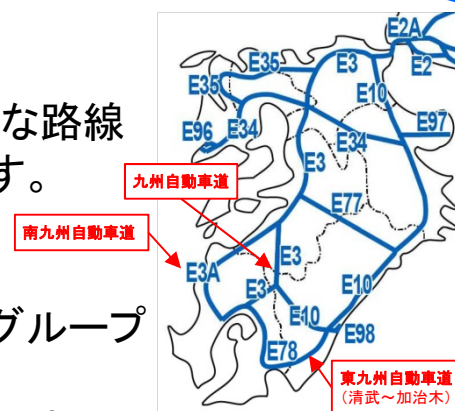
### 2. シンプルでわかりやすく

- ◆数字は原則2桁以内とします。
- ◆同一起終点など、機能が似ている路線はグループ（ファミリー）化します。
- ◆道路種別や機能をアルファベットで表現します。

- ・路線番号の頭に高速道路（Expressway）を意味する「E」を付与
- ・グループ（ファミリー）化する路線は、路線番号の最後に「A」を付与
- ・環状道路は、路線番号の頭に「C」を付与

### 3. 国土の骨格構造を表現する

- ◆主要な国道番号で、国土の骨格構造を表現できるように、路線の起終点を設定します。



## 《鹿児島県内で表示される路線番号と路線シンボル》



九州道



南九州道



東九州道（清武～加治木）