

平成 29 年 4 月 8 日  
国土交通省  
九州地方整備局  
鹿児島国道事務所

記者発表資料  
(第 1 報)

国道 225 号の通行止めについて

平成 29 年 4 月 8 日 5 時 10 分

○平成 29 年 4 月 8 日 5 時 10 分現在、国道 225 号川辺地区で連続雨量 200 mm に達したため、5 時 10 分から、次の区間において事前通行規制（全面通行止め）を実施しています。なお、解除の見込みについては、今後情報提供いたします。

1. 通行止め区間：

【国道 225 号】 ひらかわちようはせざこ 鹿児島市 平川町 長谷迫 から しもふくもとちようかげはら 鹿児島市 下福元町 影原  
までの間（延長 = 3.8 km）

2. 迂回路：

影原交差点 ～ 国道 226 号 ～ 平川町交差点 ～

県道 23 号谷山知覧線 ～ 湊橋交差点 ～

県道 27 号穎娃川辺線 ～ 両添交差点

問 い 合 わ せ 先

国土交通省 九州地方整備局 鹿児島国道事務所

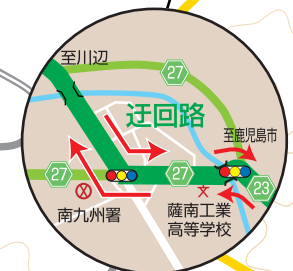
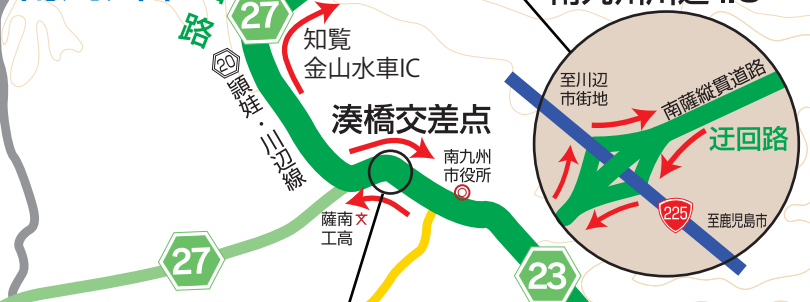
技術副所長 ごたんだのぶゆき 五反田 信幸

計画課長 みねきよたけ 峰 潔毅

TEL：099-216-3111（代表）

# 一般国道225号 川辺地区

川辺地区において連続雨量が200mmに達した場合は平川町長谷迫～下福元町影原間3.8kmが通行止めになります。



道路情報板

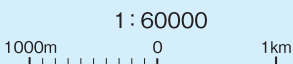
距離標

距離標

凡例	
	異常気象時通行規制区間
	距離標
	迂回路
	国道
	主要地方道
	一般県道
	道路情報板
	市役所・支所
	小・中・高等学校

指宿維持出張所 0993-25-3330

種別	路線名	規制区間	延長	通行止規制条件	危険内容	担当出張所
異常気象時通行規制区間	225号	鹿児島県鹿児島市平川町長谷迫～鹿児島県鹿児島市下福元町影原	3.8km	連続雨量が200mmに達した場合	土砂崩れ 落石	指宿維持出張所



1:60000