

令和4年9月18日
国土交通省
九州地方整備局
鹿児島国道事務所

記者発表資料
(第3報)

台風14号に伴う国道10号竜ヶ水地区りゅうがみずちくの通行止めについて

令和4年9月18日 10時30分

令和4年9月18日11時00分より、国道10号沿岸部においては、台風14号接近に伴い、越波により通行に支障があるため、次の区間において、通行止めを行います。
今後の道路情報にご注意ください。

【通行止め区間】

- ・国道10号 あいらししげとみ 始良市重富～かごしましよしのまちいそ 鹿児島市吉野町磯 (延長11.3km)
〈規制区間、迂回路については別図のとおり〉

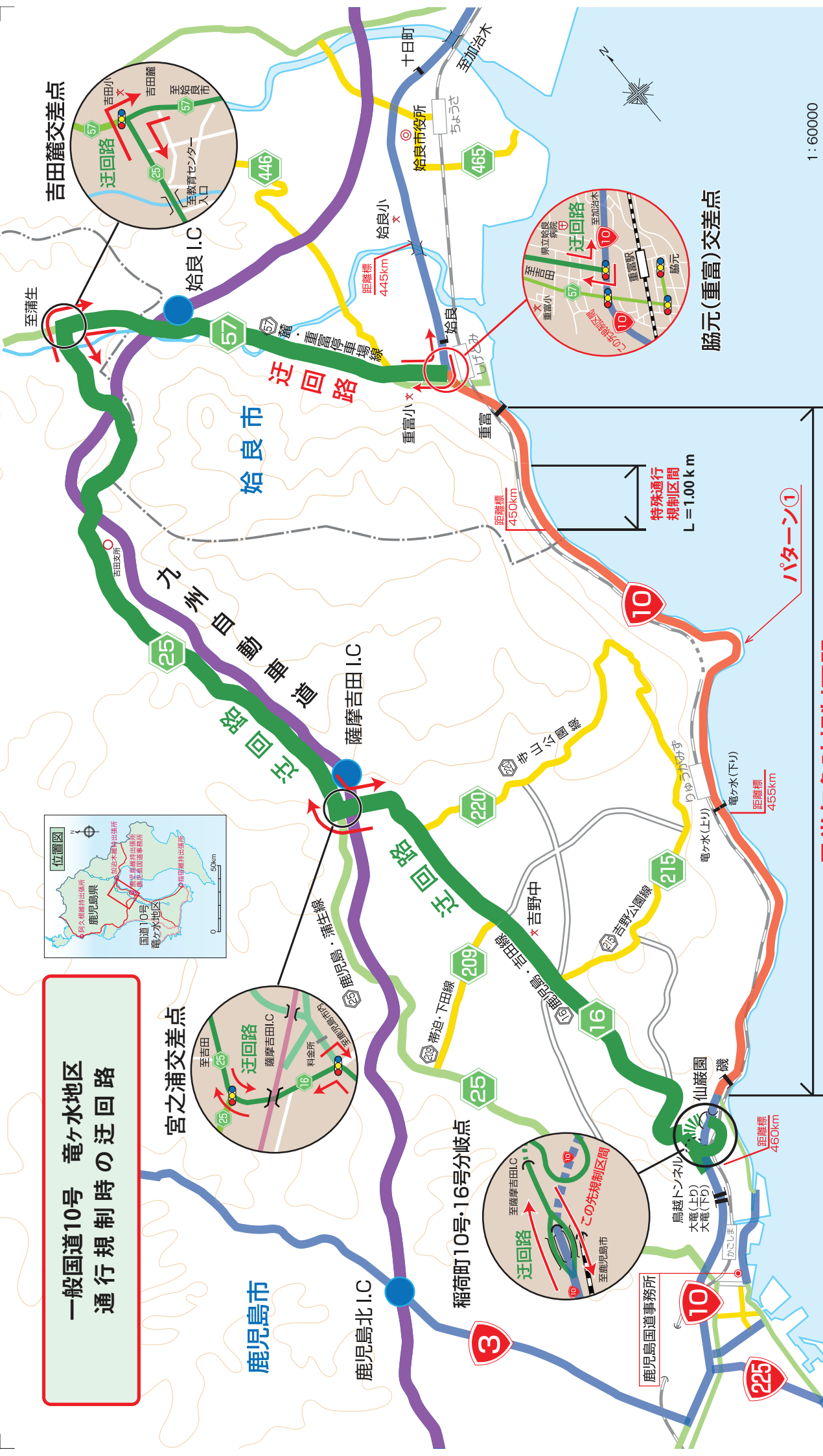
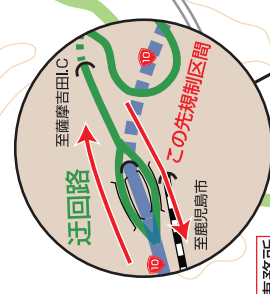
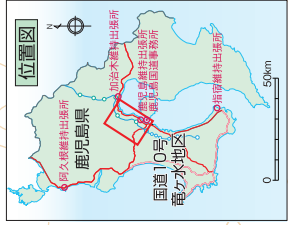
国土交通省 九州地方整備局 鹿児島国道事務所

技術副所長 やまぐち 山口

計画課長 きよはら 清原

TEL: 099-216-3111 (代表)

一般国道10号 竜ヶ水地区 通行規制時の迂回路



異常気象時規制区間
L = 11.3 km

脇元(重富)交差点

1 : 60000
1000m 0 1km

凡 例	
	異常気象時通行規制区間
	一般県道
	道路情報板
	距離標
	迂回路
	国道
	主要地方道
	市役所・支所
	小・中・高等学校



加治木維持出張所 0995-63-2321
鹿兒島維持出張所 099-228-6111

至浦生

至吉田

至薩摩吉田I.C.

至鹿島北I.C.

至鹿島市

至稲荷町10号・16号分岐点

至脇元(重富)交差点

至始良市役所

至始良小

至重富

至吉野中

至鳥越トンネル

至大電(上り)

至大電(下り)

至至加治木

至至加治木

至至加治木

至至加治木

至至加治木

至至加治木

至至加治木