

小川第2砂防堰堤完成見学会を開催します！

○小川第2砂防堰堤工事は、五木小川からの流出土砂・流木を捕捉することで土砂災害を防止、軽減することを目的として、工事を進めて参りましたが、今年の3月をもって完成致しました。

○つきましては、地元住民の方々をお招きして、以下のとおり完成見学会を開催しますのでお知らせ致します。

記

日 時： 令和8年4月20日（月）10時30分～11：30
（受付10時00分～）

会 場： 小川第2砂防堰堤
（県道25号沿い、熊本県球磨郡五木村丙）

主 催： 国土交通省 九州地方整備局 川辺川ダム砂防事務所

<報道関係者の皆様へ>

- ・当日の取材・撮影は可能です。取材・撮影を希望される方は、駐車場確保のため、別添①「送信票」による事前申し込みをお願いします。

【問合せ先】

国土交通省 九州地方整備局 川辺川ダム砂防事務所
技術副所長 寺本 泰之（てらもと やすゆき）
砂防工事課長 下窪 和洋（しもくぼ かずひろ）
TEL：0966-23-3174（代表）

<報道関係者の皆様へ>

・現地での取材・撮影を希望される方は、駐車場確保のため、本用紙「送信票」による
事前申し込みをお願いします。

令和 年 月 日

F A X 送 信 票

小川第2砂防堰堤完成見学会の開催について

川辺川ダム砂防事務所 砂防工事課行
FAX 0966-22-1291

会 社 名

住 所 〒

駐 車 台 数 台

代表者連絡先

部署	(ふりがな) 氏名	TEL
----	--------------	-----

代表者以外の来場者全員の氏名をフルネームでご記入ください

(ふりがな) 氏名	(ふりがな) 氏名
--------------	--------------

(ふりがな) 氏名	(ふりがな) 氏名
--------------	--------------

※現地での取材・撮影を希望される方は、当FAX送信票によりFAXで事前申し込みをお願いします。

申込期限 令和8年4月17日(金) 17:00まで

※手書き記入で結構です。

※取材に際しては、腕章等の着用をお願いします。

※当日の取材について、係員の指示に従い所定の場所に駐車・取材してください。

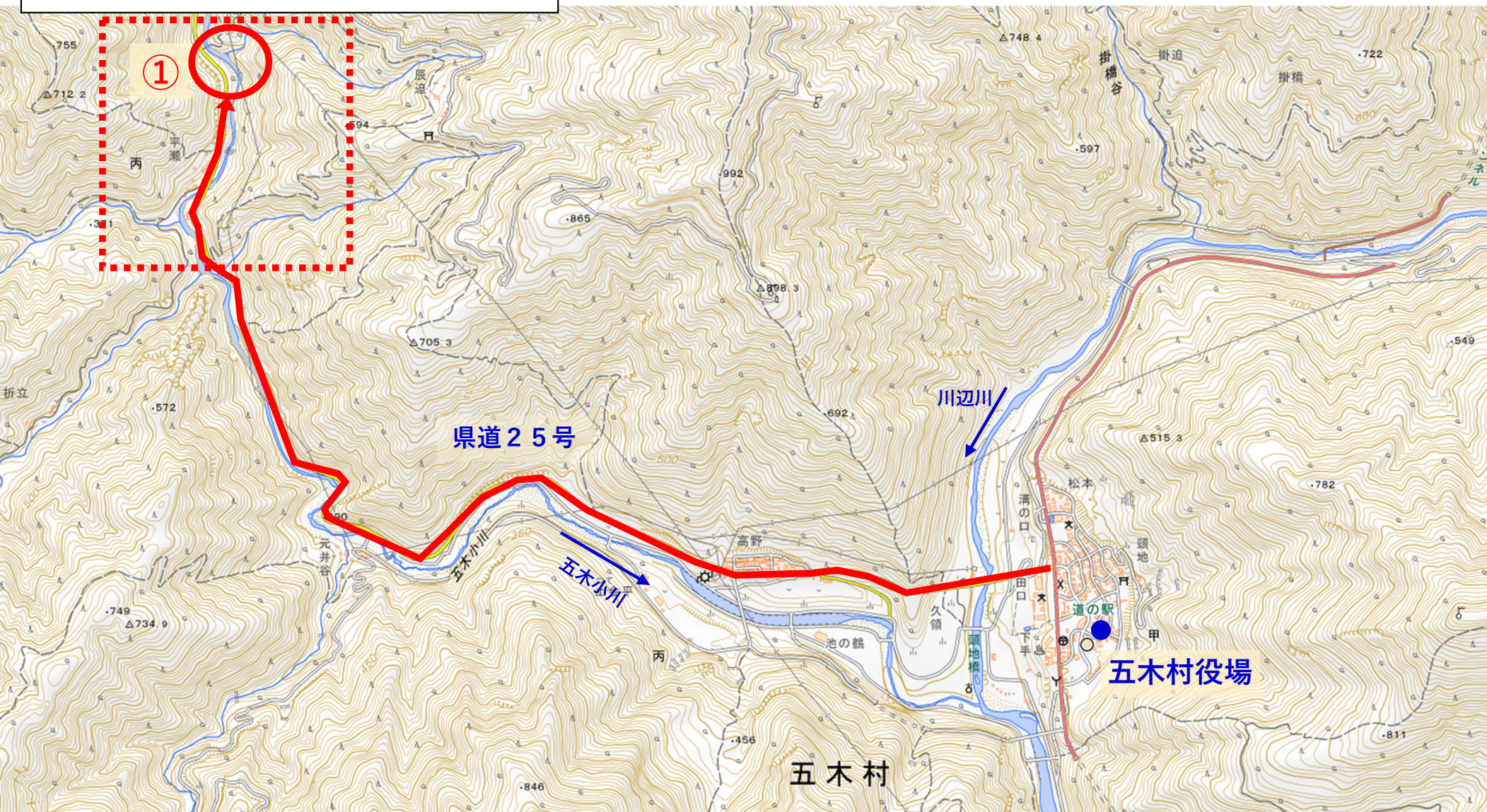
【見学会会場案内図（広域）（小川第2砂防堰堤完成見学会）】

①：見学会会場

日時：令和8年4月20日（月）10：30

場所：県道25号沿い 熊本県球磨郡五木村丙

小川第2砂防堰堤




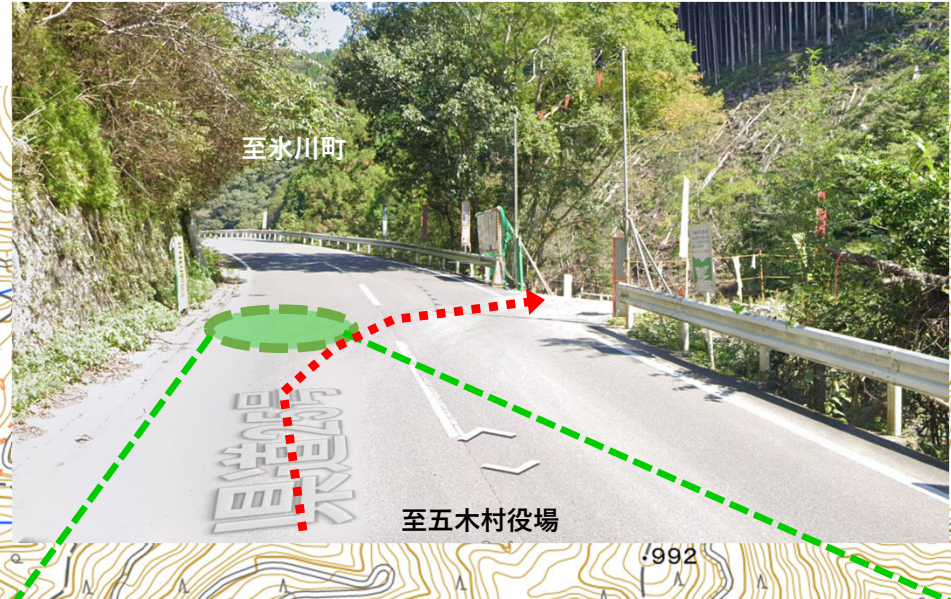
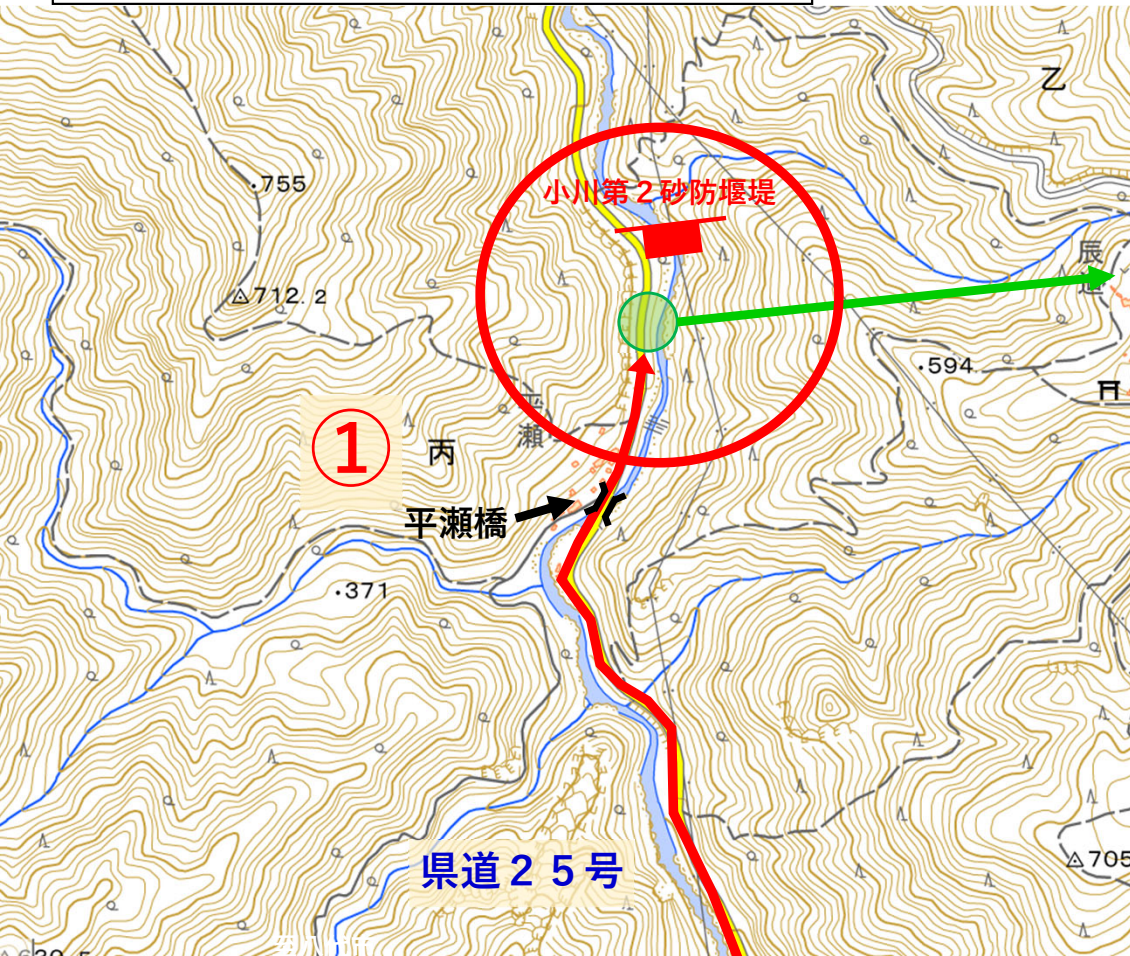
※国土地理院地図に加筆作成

【見学会会場案内図（詳細）（小川第2砂防堰堤完成見学会）】

①：見学会会場

日時：令和8年4月20日（月）10：30

場所：県道25号沿い 熊本県球磨郡五木村丙
小川第2砂防堰堤

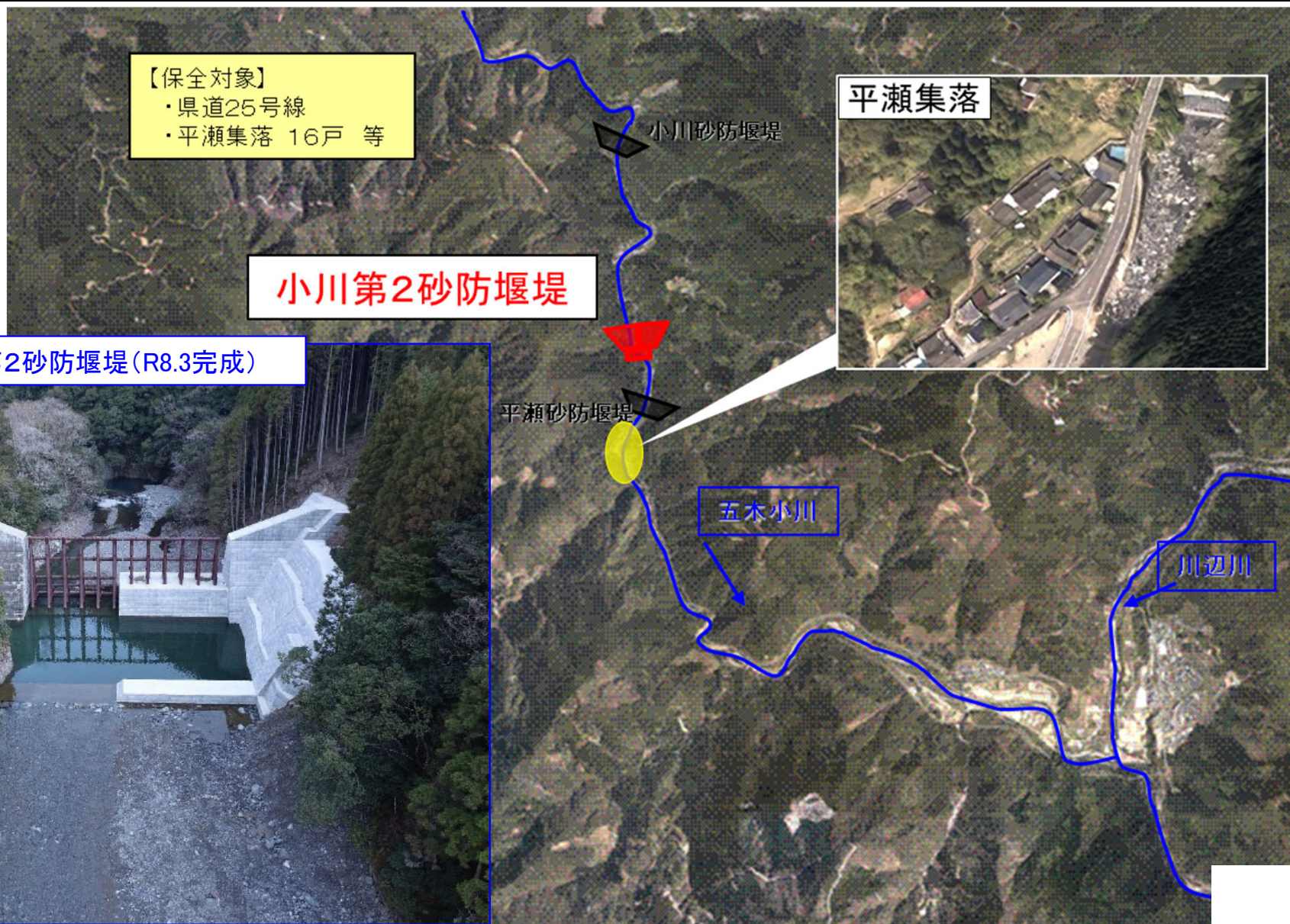


※国土地理院地図に加筆作成

土石流災害から住民の生命や財産・暮らしを守る砂防堰堤

五木小川流域は下流に集落、県道25号五木小川線(第2次緊急輸送路)及び橋梁1基等の重要な保全対象が存在しています。

五木小川の下流に位置する平瀬集落住民の生命や財産、地域の幹線道路である県道等を土砂洪水氾濫から保全することを目的として、「小川第2砂防堰堤」が、令和8年3月に完成しました。



小川第2砂防堰堤(R8.3完成)

