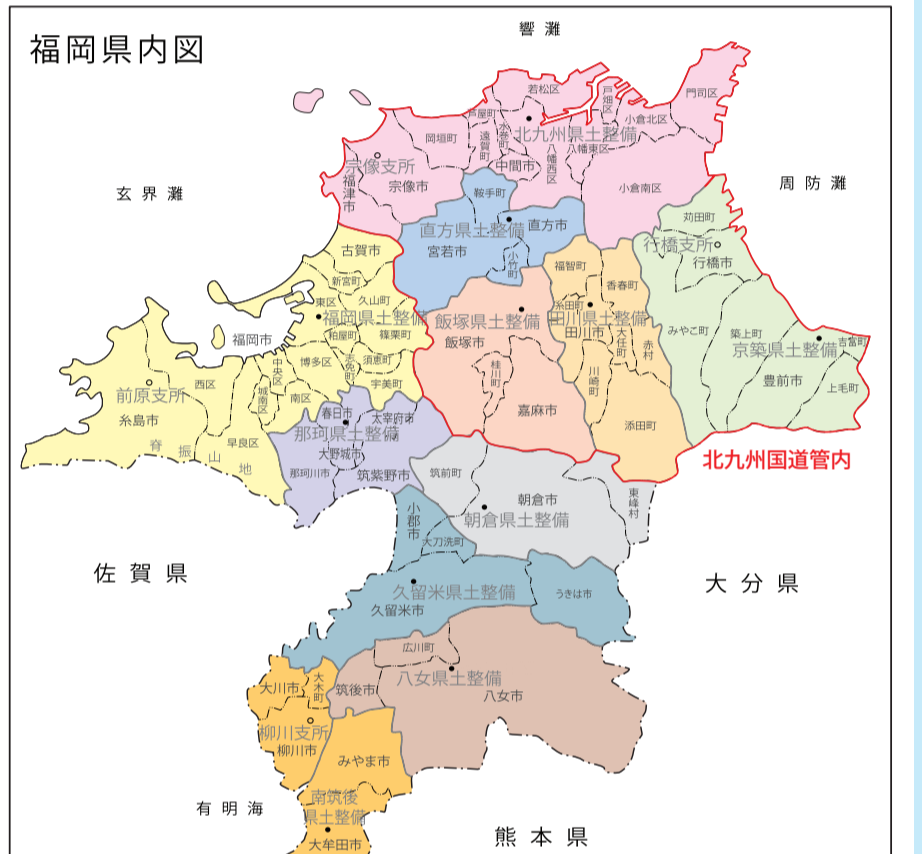
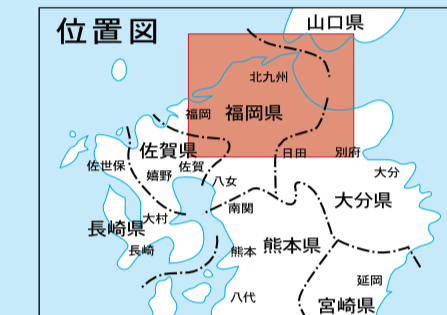
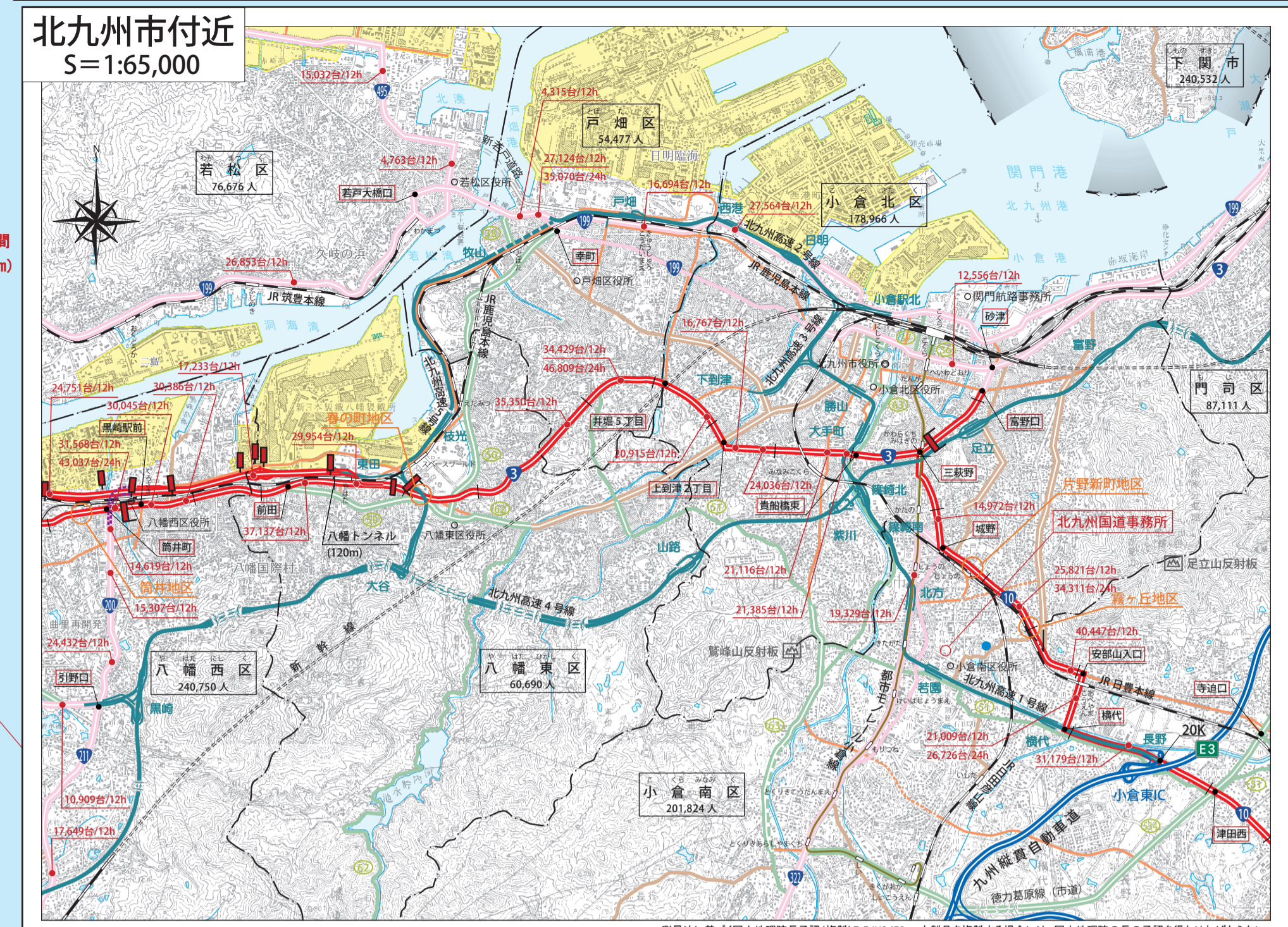
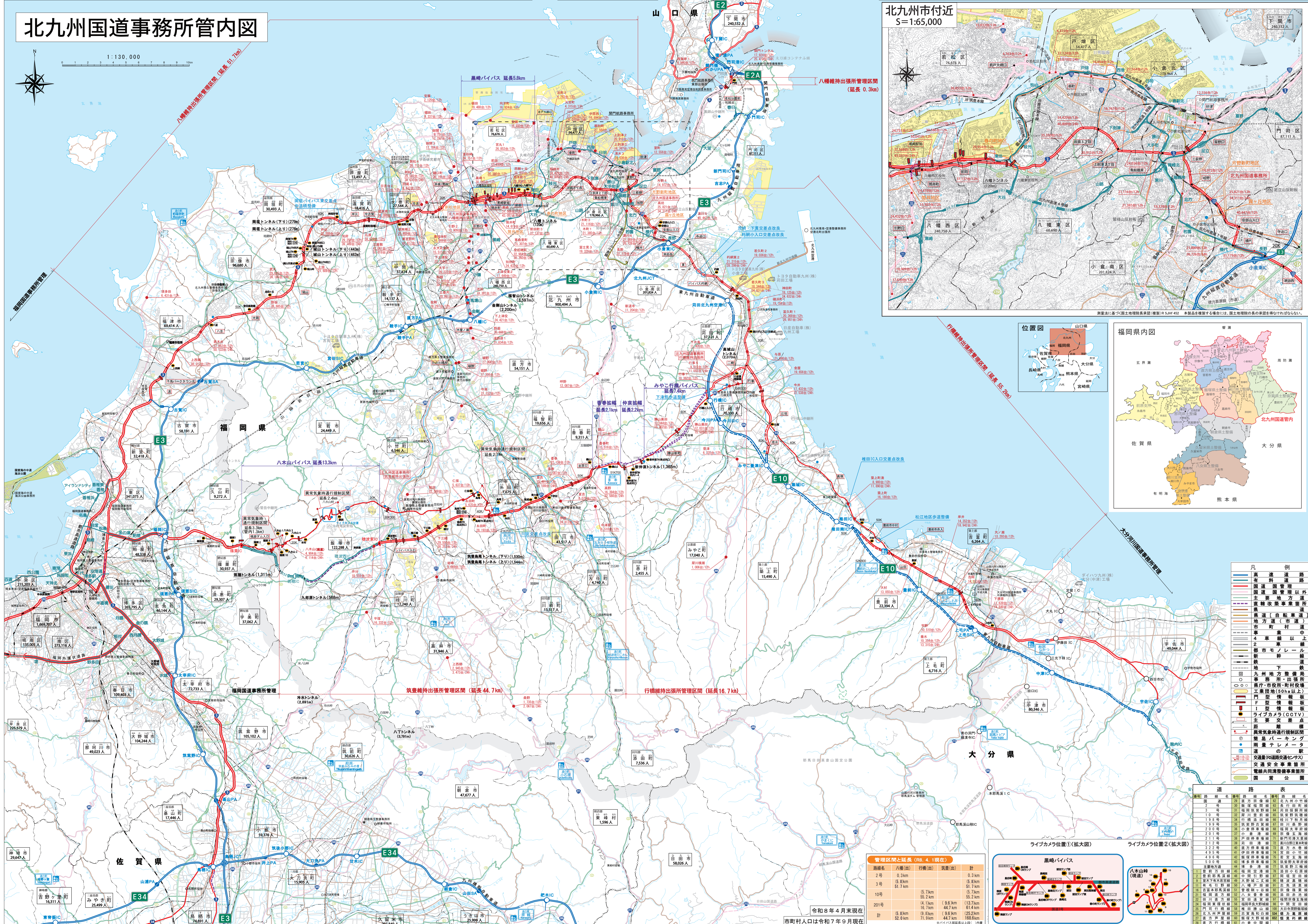
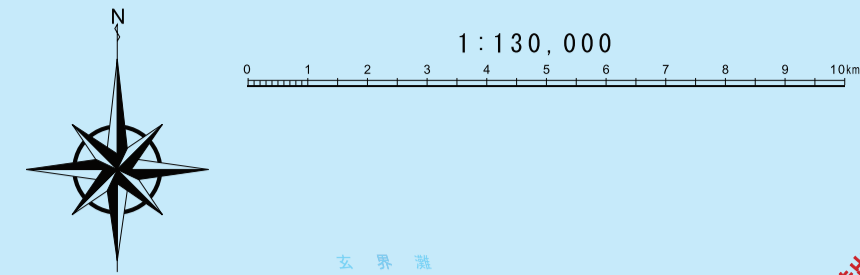


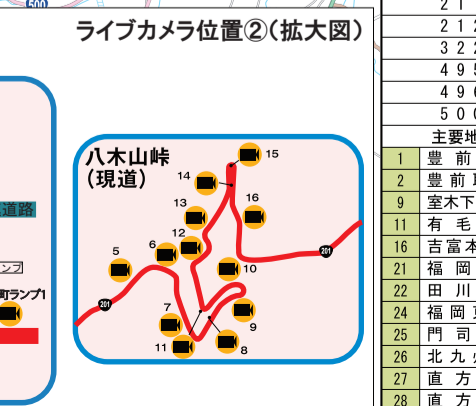
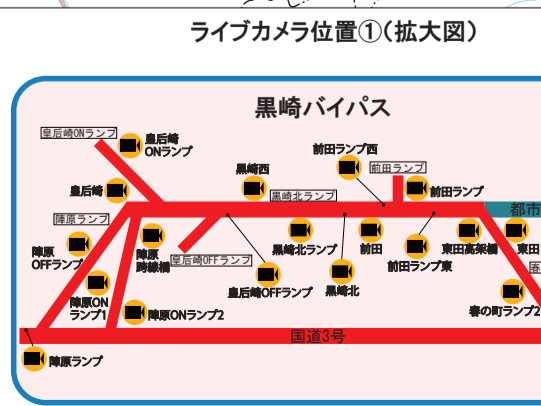
北九州国道事務所管内図



- 凡例**
- 高速道路
 - 国道
 - 国道管理以外
 - 主要地方道
 - 直轄改善事業箇所
 - 景道(自転車道)
 - 市町村道
 - 事業費中
 - 2車線以上
 - 幹線
 - 鉄道
 - 九州地方整備局
 - 事務所・出張所
 - 県庁・市役所・町村役場
 - 工業団地(50ha以上)
 - 門型情報板
 - I型情報板
 - ライブカメラ(CCTV)
 - 主要交差点
 - 異常気象時通行規制区間
 - 縦横バーキング
 - 雨量予レメータ
 - 道の駅
 - 交通安全事業箇所
 - 電線共同溝整備事業箇所
 - 国営公園

管理区間と延長 (R6.4.1現在)

路線名	八幡(出)	行橋(出)	筑紫(出)	計
2号	0.3km			0.3km
3号	5.8km			5.8km
10号	51.7km	5.7km	55.2km	107.6km
201号	4.1km	18.7km	9.6km	32.4km
計	52.0km	71.9km	9.6km	133.5km



道路表

路線名	種別	延長	備考
1号	国道	1.0km	
2号	国道	0.3km	
3号	国道	5.8km	
10号	国道	107.6km	
201号	国道	32.4km	
2号	主要地方道	5.8km	
3号	主要地方道	5.8km	
10号	主要地方道	107.6km	
201号	主要地方道	32.4km	

この地図は、国土地理院長の承認を得て、同院発行の5万分の1地形図を複製したものである。(承認番号 令和九発、第6号)