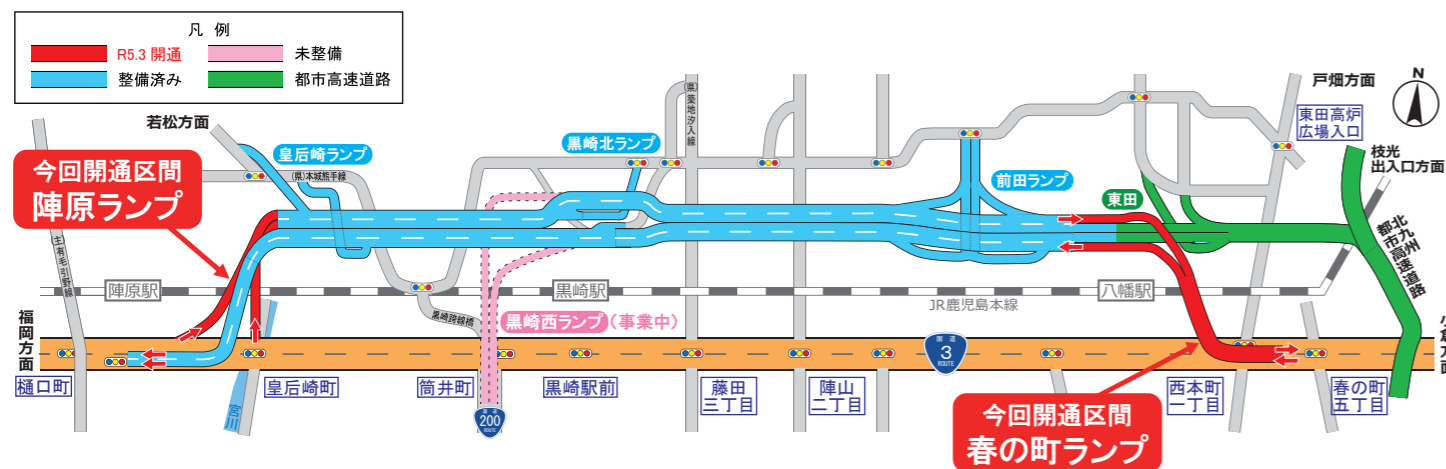


● 黒崎バイパス諸元

事業区間	起点：北九州市八幡東区西本町			道路規格	第2種 第2級（自動車専用道路）
	終点：北九州市八幡西区陣原			車線数	4車線
延長	5.8km	事業化	H3	設計速度	60km/h

● 黒崎バイパスの出入り口



● 春の町ランプ橋架設工事の状況



国内最大級クレーンによるJR跨線部の架設 (R1.11)



国道3号西本町一丁目交差点部の夜間架設 (R3.5)

● 地域の皆様との取り組みの様子



地元小学生による陣原横断歩道橋の橋名板お披露目 (R4.11)



黒崎バイパス建設促進期成会による現場視察 (R4.12)



春の町ランプ



陣原ランプ

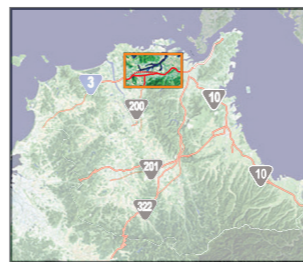
祝 開通
令和5年3月18日

国道3号黒崎バイパス
春の町ランプ・陣原ランプ





黒崎バイパス



国道3号の要を円滑化

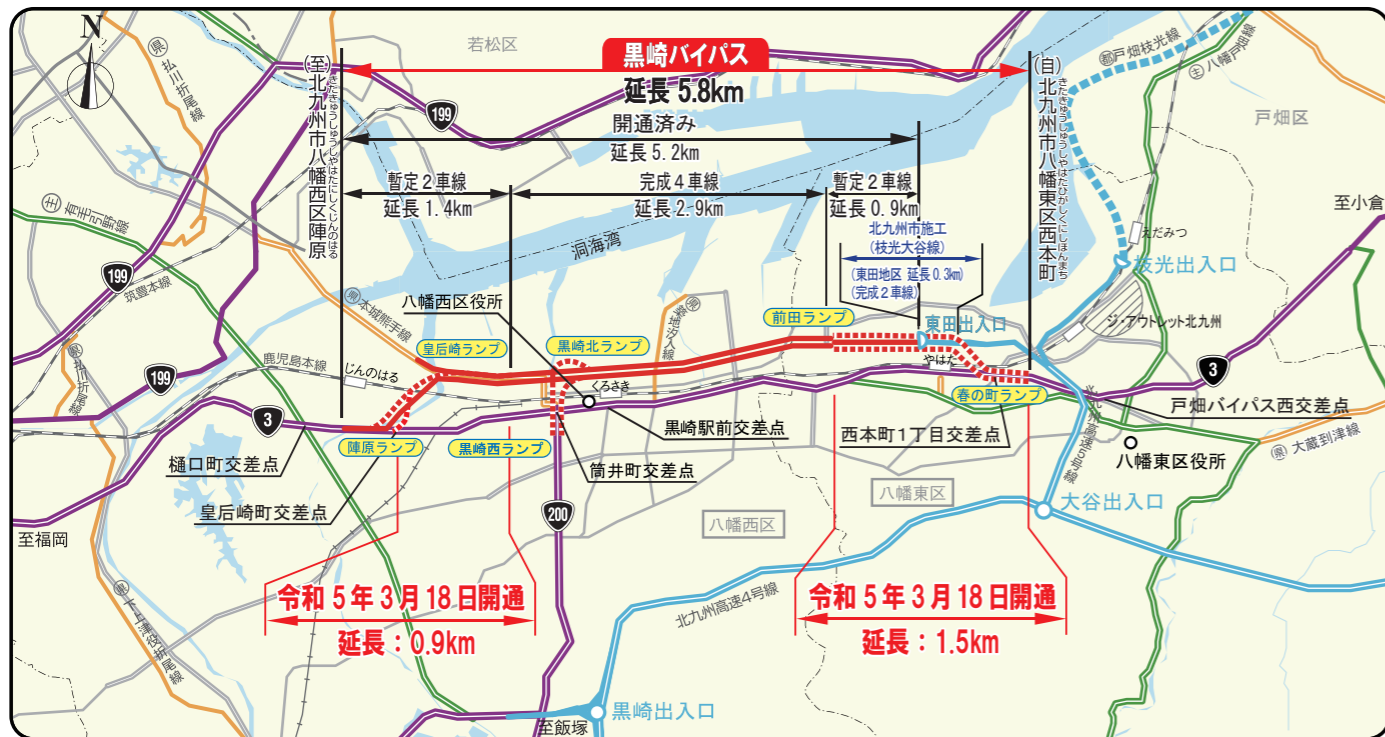
黒崎地区の渋滞を和らげ、交通の流れをスムーズにします。

国道3号の黒崎地区は、小倉方面や福岡市方面への通過交通が多く、これに加え周辺地域から発生する生活交通や産業交通が加わることが渋滞の要因となっています。黒崎バイパスは、渋滞の解消と併せて、都市高速道路と一体となった「自動車専用道路ネットワーク」の形成により、アクセス性、定時性の確保など人や物の流れを円滑にすることで地域経済・産業の発展を支援するとともに、交通事故の減少や交通騒音の低減などの沿道環境の改善を目的として整備しています。

【整備前 国道3号黒崎駅周辺の渋滞状況】



国道3号小倉方面から福岡方面を望む（筒井町交差点付近）



事業進捗状況

- 平成3年 事業化
- 平成10年 工事着手
- 平成20年10月 黒崎北ランプ～陣原ランプ間暫定2車線開通
- 平成23年10月 皇后崎OFFランプ開通
- 平成24年3月 皇后崎ONランプ開通
- 前田ランプ～皇后崎ランプ間4車線開通
- 平成24年9月 前田ランプ～都市高速接続暫定2車線開通 (前田地区:0.9km、都市計画道路枝光大谷線:0.3km)
- 令和5年3月 春の町ランプ～前田ランプ、陣原 ON ランプ開通



【黒崎北ランプ～陣原ランプ間 暫定2車線開通】

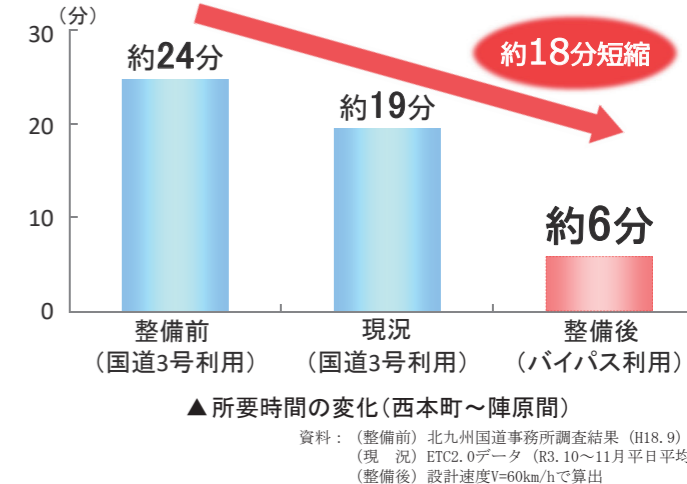
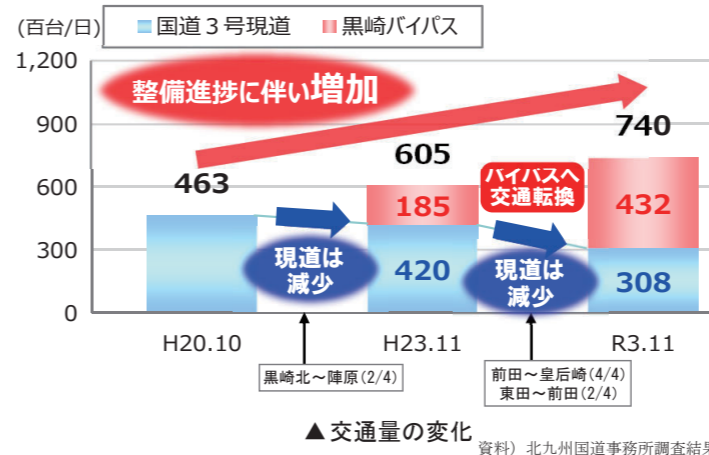


【前田ランプ～都市高速接続 暫定2車線開通】

黒崎バイパス開通により期待される整備効果

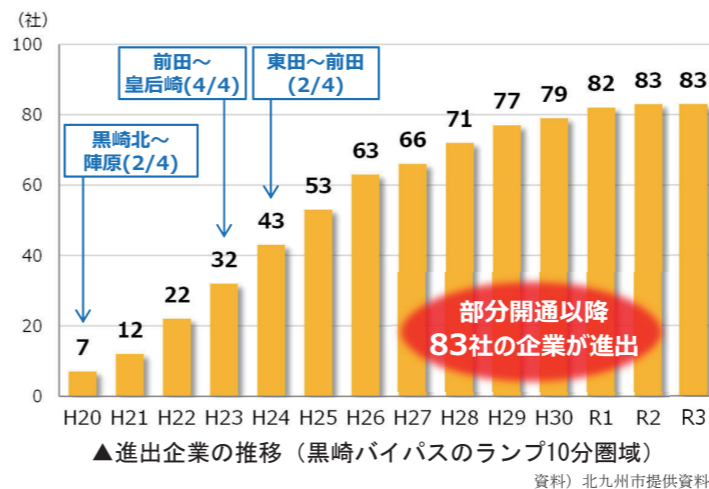
1 交通混雑の緩和と交通安全性の向上

春の町ランプ及び陣原ランプが整備され、並行する国道3号のバイパス機能が強化されることで、国道3号現道の更なる交通混雑の緩和や走行性向上、交通安全性の向上が期待されます。



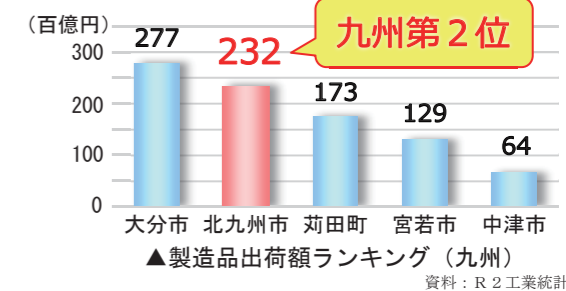
2 地域活力の向上

黒崎バイパス周辺では部分開通以降、新たな企業も進出しており、更なる地域活力の向上に寄与します。



3 自動車専用道路ネットワークの形成による地域産業支援

北九州都市高速道路と接続する黒崎バイパスの整備により広域物流拠点である北九州港、北九州空港等への安定的な物流道路網が形成されることで、更なる地域産業の支援が期待されます。



▲ 滑走路延伸が計画されている北九州空港

黒崎バイパス 延長 5.8km



北九州学術・研究都市土地区画整理事業
約335ha

- 北九州学術・研究都市南部土地区画整理事業（第1期）
A=121.4ha H7～H18（独）都市再生機構
- 北九州学術・研究都市北部土地区画整理事業（第2期）
A=135.5ha H14～R4 北九州市

延長 7.30m 幅員 35.0m
延長 2.170m 幅員 17.5m
延長 2.900m 幅員 17.5m

H20.10.25供用
延長 2.9km (2/4)

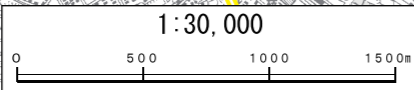
H24.3.30供用
延長 2.9km (4/4)

H24.9.30供用
延長 0.9km (2/4)

(起点)
北九州市八幡東区西本町

(終点)
北九州市八幡西区陣原

凡例	
	供用区間
	未供用区間
	国道（指定区間）
	国道（指定区間外）
	主要地方道
	県道
	車線数/2車線以下:1本線,4車線以上:2本線 都市計画道路
	供用区間 自動車専用道路
	計画区間
	12時間交通量
	24時間交通量
	平成27年度交通量調査



令和5年3月18日開通
延長 0.9km

令和5年3月18日開通
延長 1.5km

H20.7～H26.3
中心市街地活性化
基本計画（黒崎地区）
A=70ha
北九州市

H6～H14
東田土地区画整理事業
A=108ha
東田土地区画整理組合

前田ランプ

黒崎北ランプ

黒崎西ランプ

陣原ランプ

折尾土地区画整理事業
A=16.9ha H18～R10
北九州市

折尾土地区画整理事業
A=16.9ha H18～R10
北九州市