

令和6年8月29日
12時20分時点
熊本河川国道事務所

道第2報

国道57号滝室地区の通行止めについて

令和6年8月29日12時20分現在、国道57号阿蘇市一の宮町坂梨地区で、連続雨量が170mmに達し土砂崩壊の恐れがあるため、12時20分から、次の区間において全面通行止めを実施します。

規制解除の見込みなど、今後の道路情報にご注意ください。

また、道路をご利用にあたっては、最新の気象状況や交通状況を確認していただくとともに、不要不急のお出かけはお控えください。

通行止め区間

【国道57号】阿蘇市一の宮町坂梨字滝室 ~

阿蘇市一の宮町坂梨字小谷までの間（延長2.4km）

<問い合わせ先>

国土交通省 九州地方整備局 熊本河川国道事務所 熊本災害対策支部



総括保全対策官 古賀 尚永

道路管理第一課長 江隈 幸春

〒861-8029 熊本県熊本市東区西原1丁目12番1号 電話：096-382-1111（代表）

国道57号 通行止め図

8月29日 12:20 時点






至:熊本

至:大分

凡 例

【通行止めに関する問い合わせ先】

| | | |
|---|----------|---|
|  | 国道57号 |  国土交通省熊本河川国道事務所 道路管理第一課 (096)382-1111 |
|  | 事前通行規制箇所 | |