

平成25年1月25日

熊本河川国道事務所

「地域の主要渋滞箇所」の公表について

～最新のIT技術を活用し、地域の実感を踏まえた主要渋滞箇所を選定～

熊本県交通渋滞対策協議会では、最新のIT技術を活用したデータを基に渋滞候補箇所の抽出を行い、パブリックコメントにより道路利用者の意見を踏まえ、主要渋滞箇所の選定に向けて議論してまいりましたが、このたび「地域の主要渋滞箇所」が選定されましたのでお知らせします。

熊本県内において

一般道路 309箇所（^{※1}64区間・^{※2}83箇所）を選定しました。

※1 区間・・・交差点等が連担するなど、速度低下箇所が連続しており、複数の主要渋滞箇所を含む区間

※2 箇所・・・単独で主要渋滞箇所を形成

九州管内において

高速道路 30箇所を選定しました。

選定箇所の代表例

一般道路 熊本市中央区 水道町交差点

天草市 瀬戸大橋東側交差点

高速道路 筑紫野IC～鳥栖JCT

※熊本県には高速道路の主要渋滞箇所はありません

選定箇所は、下記ホームページ上でご覧いただけます

熊本河川国道事務所：<http://www.qsr.mlit.go.jp/kumamoto/>

熊本県：<http://www.pref.kumamoto.jp/>

問い合わせ先

国土交通省 九州地方整備局 熊本河川国道事務所

技術副所長 ^{くわはら} 葉原 ^{まさずみ} 正純

調査第二課長 ^{さかもと} 坂元 ^{やすひで} 靖秀

TEL) 096-382-1111 (代表)

概要

- ・熊本県内の渋滞対策を効率的かつ効果的に進めていくために、「熊本県交通渋滞対策協議会」(以下「協議会」)では、渋滞箇所の的確な把握について検討してきました。
- ・このたび、最新のIT技術を活用したデータや、道路利用者の皆様の意見を踏まえた渋滞箇所を「熊本県の主要渋滞箇所」として選定しました。

H24.7 第1回協議会

H24.7 第2回協議会

H24.8(一般道) H24.11(高速) **パブリックコメント**

H24.12 第3回協議会

主要渋滞箇所 選定

熊本県交通渋滞対策協議会の構成

国土交通省 九州地方整備局、国土交通省 九州運輸局、熊本県、熊本県警察本部、熊本市、西日本高速道路株、道路利用者会議

これまでの取り組み

- ・道路利用者等の意見を踏まえて、地域の実態や実感にあった渋滞箇所を選定しました。

①協議会の意見

- ・最新のIT技術を活用したデータ等により、客観的に渋滞箇所を抽出しました。

②道路利用者等の意見

- ・パブリックコメントにより、地域住民の他、バス協会、トラック協会、タクシー協会等から、幅広く意見を頂きました。

①素案の抽出(協議会の意見)

- ・データ等により、客観的に渋滞候補箇所(素案)を抽出
- ・地域性を考慮した渋滞候補箇所の抽出手法を検討

②パブリックコメントの実施(道路利用者等の意見)

- ・素案に対する道路利用者等の渋滞実感を聴取
- ・素案以外の渋滞箇所について追加意見を聴取

③地域の主要渋滞箇所の選定

- ・道路利用者等の意見を踏まえて、データや現地状況により渋滞状況を確認し、地域の実態や実感にあった渋滞箇所を選定

▼パブリックコメントの案内チラシ



最新のIT技術の有効活用

- ・道路利用者の移動情報(プローブデータ)を収集・分析
- ・速度低下等の道路交通状況を客観的かつ効率的に把握



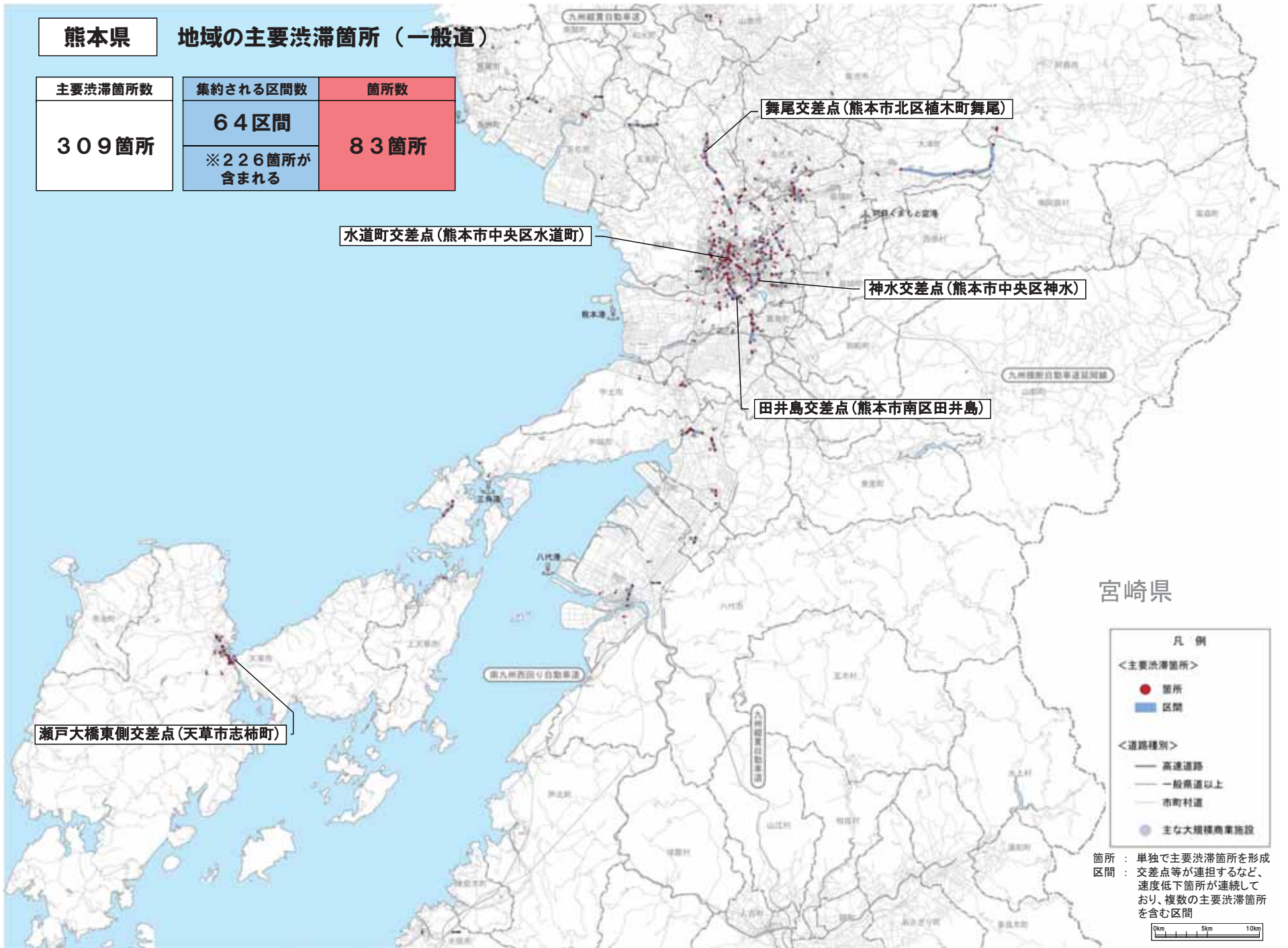
今後の予定

- ・ソフト・ハードを含めた効果的な対策検討について、協議会において議論を進めます。
- ・最新交通データ及び地域の交通状況を踏まえ、随時見直しを図ってまいります。

熊本県

地域の主要渋滞箇所（一般道）

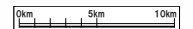
主要渋滞箇所数	集約される区間数	箇所数
309箇所	64区間	83箇所
	※226箇所が含まれる	

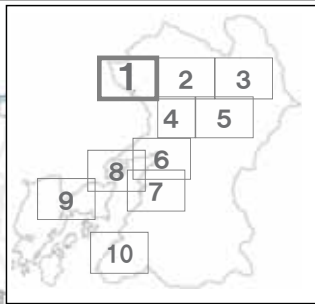


宮崎県

凡例	
<主要渋滞箇所>	
●	箇所
■	区間
<道路種別>	
—	高速道路
—	一般国道以上
—	市町村道
●	主な大規模商業施設

箇所：単独で主要渋滞箇所を形成
区間：交差点等が連担するなど、
速度低下箇所が連続して
おり、複数の主要渋滞箇所
を含む区間





凡例

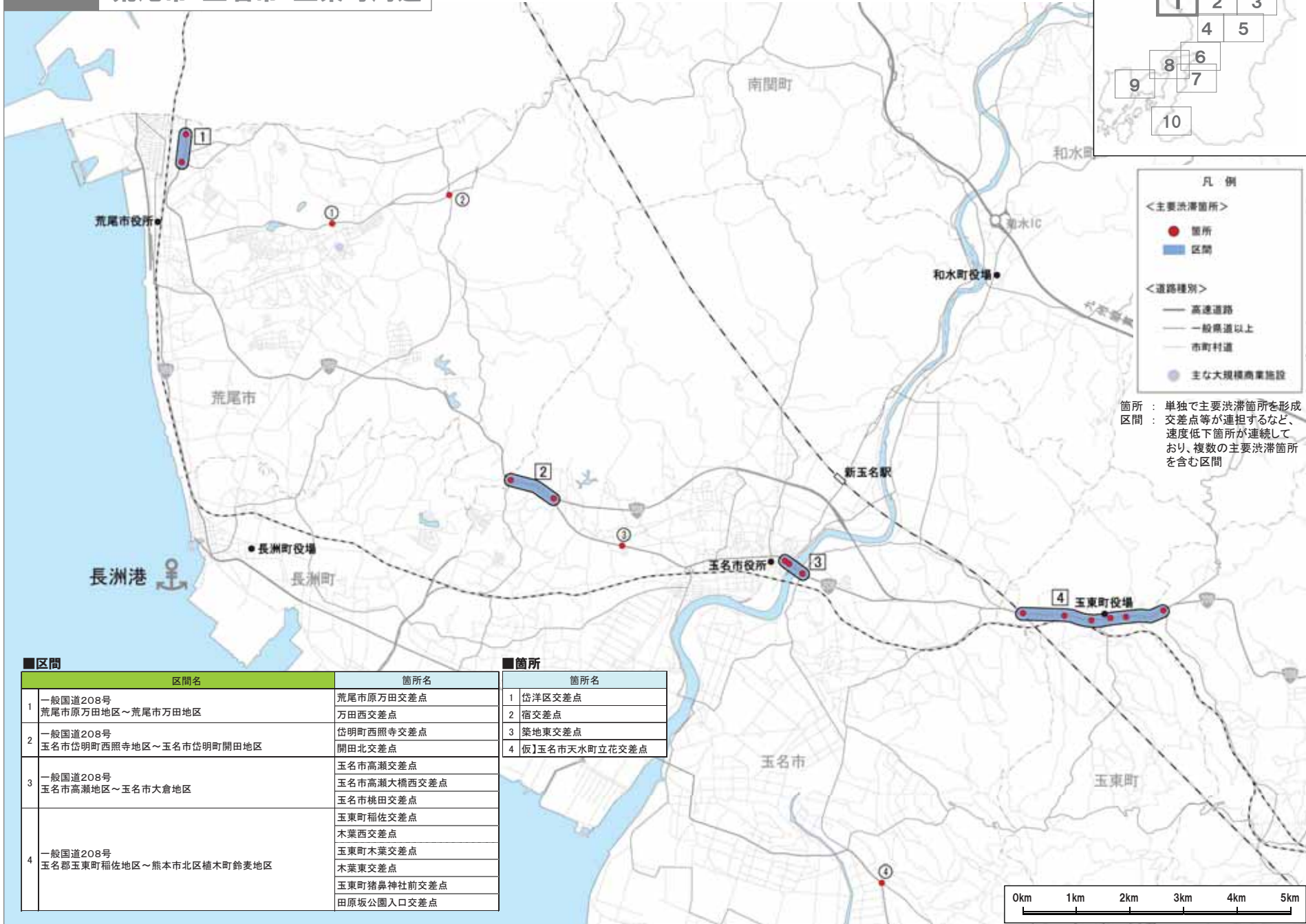
<主要渋滞箇所>

- 箇所
- 区間

<道路種別>

- 高速道路
- 一般国道以上
- 市町村道
- 主な大規模商業施設

箇所：単独で主要渋滞箇所を形成
 区間：交差点等が連担するなど、
 速度低下箇所が連続して
 おり、複数の主要渋滞箇所
 を含む区間




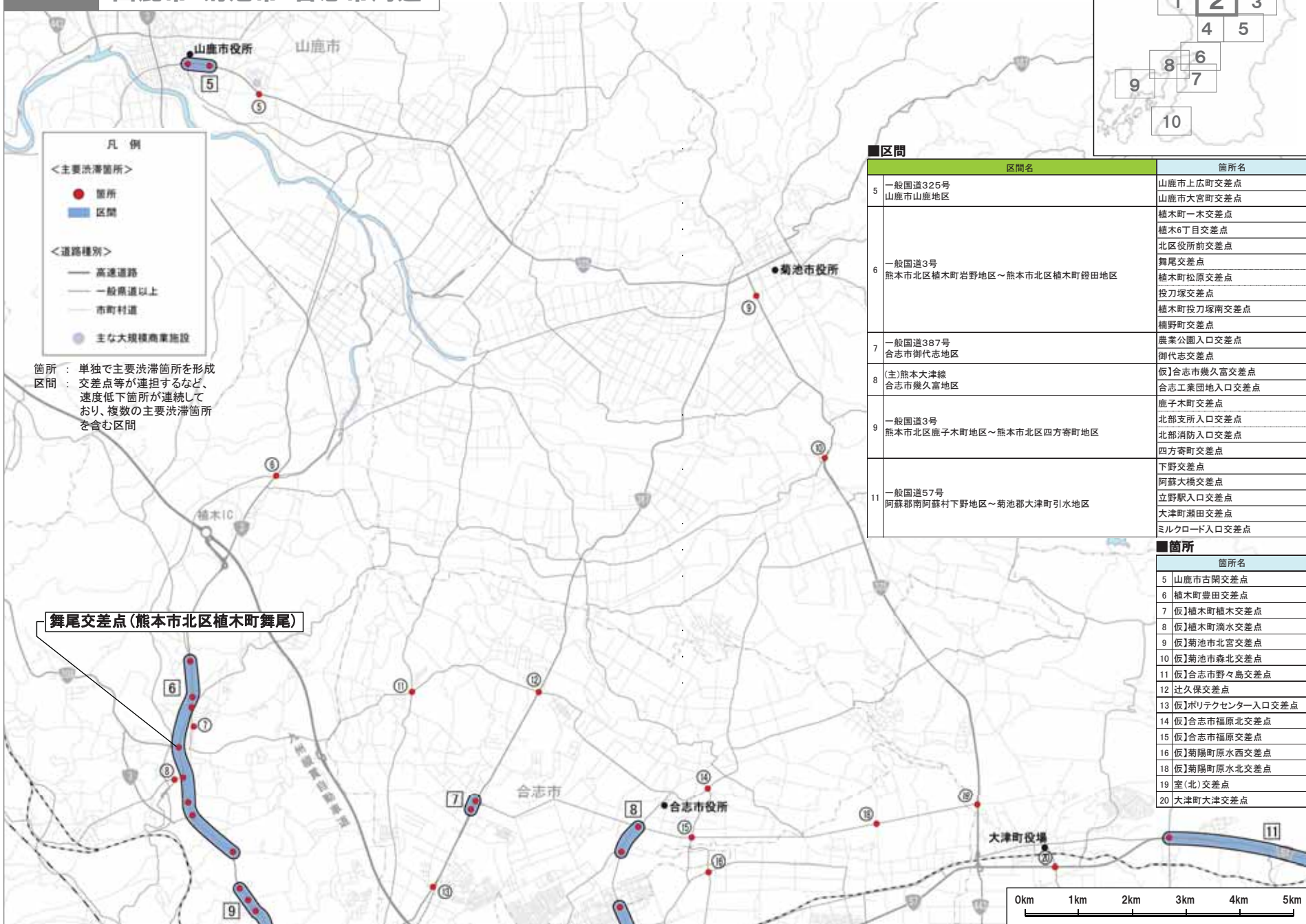
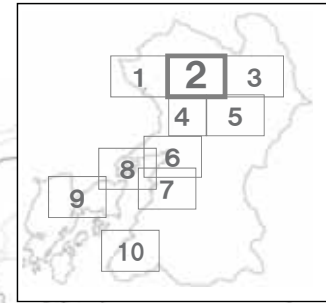
■ 区間

区間名	箇所名
1 一般国道208号 荒尾市原万田地区～荒尾市万田地区	荒尾市原万田交差点
	万田西交差点
2 一般国道208号 玉名市岱明町西照寺地区～玉名市岱明町開田地区	岱明町西照寺交差点
	開田北交差点
3 一般国道208号 玉名市高瀬地区～玉名市大倉地区	玉名市高瀬交差点
	玉名市高瀬大橋西交差点
	玉名市桃田交差点
4 一般国道208号 玉名郡玉東町稲佐地区～熊本市北区植木町鈴妻地区	玉東町稲佐交差点
	木葉西交差点
	玉東町木葉交差点
	木葉東交差点
	玉東町猪鼻神社前交差点
	田原坂公園入口交差点

■ 箇所

箇所名
1 岱洋区交差点
2 宿交差点
3 築地東交差点
4 仮]玉名市天水町立花交差点





凡例

<主要渋滞箇所>

- 箇所
- 区間


<道路種別>

- 高速道路
- 一般国道以上
- 市町村道
- 主な大規模商業施設

箇所：単独で主要渋滞箇所を形成
 区間：交差点等が連担するなど、速度低下箇所が連続しており、複数の主要渋滞箇所を含む区間

区間	区間名	箇所名
5	一般国道325号 山鹿市山鹿地区	山鹿市上広町交差点
		山鹿市大宮町交差点
		植木町一本交差点
		植木6丁目交差点
		北区役所前交差点
6	一般国道3号 熊本市北区植木町岩野地区～熊本市北区植木町鍛田地区	舞尾交差点
		植木町松原交差点
		投刀塚交差点
		植木町投刀塚南交差点
		楠野町交差点
		農業公園入口交差点
7	一般国道387号 合志市御代志地区	御代志交差点
		飯]合志市幾久富交差点
8	(主)熊本大津線 合志市幾久富地区	合志工業団地入口交差点
		鹿子木町交差点
9	一般国道3号 熊本市北区鹿子木町地区～熊本市北区四方寄町地区	北部支所入口交差点
		北部消防入口交差点
		四方寄町交差点
11	一般国道57号 阿蘇郡南阿蘇村下野地区～菊池郡大津町引水地区	下野交差点
		阿蘇大橋交差点
		立野駅入口交差点
		大津町瀬田交差点
		ミルクロード入口交差点

箇所名
5 山鹿市古閑交差点
6 植木町豊田交差点
7 飯]植木町植木交差点
8 飯]植木町滴水交差点
9 飯]菊池市北宮交差点
10 飯]菊池市森北交差点
11 飯]合志市野々島交差点
12 辻久保交差点
13 飯]ポリテクセンター入口交差点
14 飯]合志市福原北交差点
15 飯]合志市福原交差点
16 飯]菊陽町原水西交差点
18 飯]菊陽町原水北交差点
19 室(北)交差点
20 大津町大津交差点

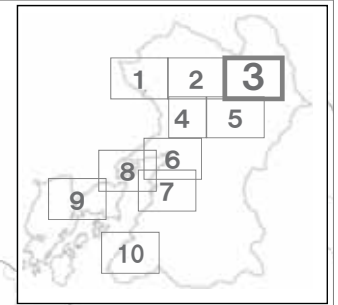


3

阿蘇市・大津町周辺

■区間

区間名	箇所名
10 一般国道57号 阿蘇市赤水地区	阿蘇町赤水交差点
	ミルクロード入口交差点
11 一般国道57号 阿蘇郡南阿蘇村下野地区～菊池郡大津町引水地区	下野交差点
	阿蘇大橋交差点
	立野駅入口交差点
	大津町瀬田交差点
	ミルクロード入口交差点



凡例


<主要渋滞箇所>

- 箇所
- 区間

<道路種別>

- 高速道路
- 一般国道以上
- 市町村道
- 主な大規模商業施設

箇所：単独で主要渋滞箇所を形成
 区間：交差点等が連担するなど、速度低下箇所が連続しており、複数の主要渋滞箇所を含む区間



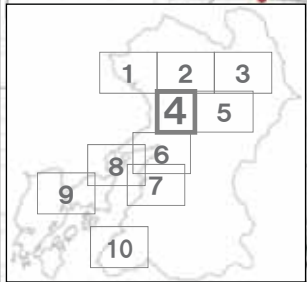
■箇所

箇所名
13 飯]ポリテクセンター入口交差点
21 ワードバル入口交差点
22 真町交差点
23 桜城大学前交差点
24 飯]上熊本3丁目交差点
25 新町2丁目交差点
26 飯]本山4丁目交差点
27 迎町交差点
28 世安交差点
29 飯]本荘町交差点
30 飯]南熊本5丁目交差点
31 小島下町交差点
32 飯]新土河原2丁目交差点
33 飯]野口2丁目交差点
34 近見交差点
35 飯]江越2丁目交差点
36 天明新川橋交差点
37 飯]御幸保町前交差点
38 杉島交差点
39 飯]高島町大洲交差点
40 高島町下仲間交差点
41 飯]坪井3丁目交差点
42 下通1丁目交差点
43 飯]医療法人博愛会病院前交差点
44 大江渡船交差点
45 飯]黒髪5丁目交差点
46 飯]水前寺脇神経外科前交差点
47 飯]出水2丁目交差点
48 飯]津1丁目交差点
49 飯]菊陽町花立2丁目交差点
50 樋田9丁目交差点
51 飯]樋田9丁目(樋田市民セ7-南)交差点
52 樋田町前交差点
53 運動公園入口交差点
54 飯]熊本県立大学前交差点
55 坂の上1丁目交差点
58 新外交差点
57 飯]陸上自衛隊健康福祉地前交差点
58 桜木6丁目交差点
59 秋津町秋田交差点
60 飯]黒島町上島南交差点


水道町交差点
(熊本市中央区水道町)

神水交差点
(熊本市中央区神水)

田井島交差点
(熊本市南区田井島)



箇所 : 単独で主要渋滞箇所を形成
 交差点等が連担するなど、
 速度低下箇所が連続して
 おり、複数の主要渋滞箇所
 を含む区間



■区間

区間名	箇所名	区間名	箇所名
9 一般国道3号 熊本市北区熊子木町地区～熊本市北区 四方寄町地区	熊子木町交差点 北部支所入口交差点 北部消防入口交差点 四方寄町交差点 大塚2丁目交差点 山室交差点	35 (注)熊本高森線 熊本市中央区花畑町地区～熊本市中央 区大江4丁目	飯]崇城大学専門学校前交差点 膳橋(5まやばし)交差点 水道町交差点 九品寺1丁目交差点 飯]九品寺一丁目(大江橋)交差点 九品寺(大江4丁目)交差点 九品寺(大江4丁目)交差点 熊本整形外科病院前交差点 本荘3丁目交差点 本荘5丁目交差点
12 一般国道3号 熊本市北区大塚2丁目～熊本市北区山室 3丁目	山室2丁目交差点 山室3丁目交差点 飯]清水本町交差点 空園交差点	36 一般国道266号 熊本市中央区大江4丁目～熊本市中央区 本荘5丁目	市道(産業道路) 飯]熊本整形外科病院前交差点 本荘3丁目交差点 本荘5丁目交差点
13 一般国道3号 熊本市北区清水本町地区～熊本市北区 空園町地区	空園町(坪井歩道橋)交差点 浄行寺交差点 空園町交差点 子飼交差点	37 一般国道266号～市道 熊本市中央区八王寺町地区	飯]八王寺橋南交差点 飯]八王寺町東交差点 飯]八王寺町東交差点 飯]八王寺町東交差点
14 一般国道3号～(主)熊本菊鹿線～(県)熊 本菊鹿線 熊本市東区1丁目～熊本市中央区子飼本 町地区	北千反畑町交差点 鎌崎宮前交差点 明午橋通り交差点 熊本北警察署前交差点 水道町朝日生命ビル前交差点 水道町交差点 飯]熊本電鉄篠崎駅前交差点 飯]上林町交差点	38 一般国道266号～市道 熊本市中央区八王寺町地区	飯]八王寺橋南交差点 飯]八王寺町東交差点 飯]八王寺町東交差点 飯]八王寺町東交差点
15 一般国道3号～(主)熊本五名線～市道 熊本市中央区坪井2丁目～熊本市中央区 水道町地区	水道町交差点 飯]熊本電鉄篠崎駅前交差点 飯]上林町交差点	39 一般国道266号 熊本市中央区八王寺町地区～熊本市東 区園田町地区	飯]八王寺橋南交差点 飯]八王寺町東交差点 飯]八王寺町東交差点 飯]八王寺町東交差点
16 一般国道3号 熊本市中央区水道町地区～熊本市中央 区下通2丁目	水道町交差点 安政町交差点 中央街交差点 代橋橋交差点	40 (県)熊本県道 熊本市南区田井島4丁目～熊本市南区出 間8丁目	田井島4丁目交差点 飯]出間8丁目交差点 田井島入口交差点
17 (主)熊本菊鹿線 合志市須屋地区	飯]合志市須屋北交差点 合志市須屋交差点 須屋高専橋交差点	41 市道 熊本市中央区水前寺公園地区～熊本市 中央区神水2丁目	流通印地入口交差点 飯]御幸西2丁目交差点 飯]御幸西町田交差点 飯]御幸西町田交差点
18 一般国道387号～(主)熊本菊鹿線 合志市須屋地区～熊本市北区八景水谷 地区	飯]龍羽田1丁目(ウエスト菊鹿前)交差点 飯]龍羽田1丁目交差点 飯]川交差点	42 (注)熊本高森線 熊本市中央区水前寺公園地区～熊本市 中央区神水2丁目	飯]水前寺公園西交差点 飯]水前寺公園西交差点 飯]水前寺公園西交差点 飯]水前寺公園西交差点
19 一般国道3号 熊本市北区清水新地4丁目～熊本市北区 清水岩倉3丁目	清水岩倉交差点 飯]生田交差点 飯]生田交差点 飯]生田交差点	43 一般国道57号 熊本市中央区水前寺公園地区～熊本市 中央区神水2丁目	飯]水前寺公園西交差点 飯]水前寺公園西交差点 飯]水前寺公園西交差点 飯]水前寺公園西交差点
20 一般国道3号～(県)熊本本線 熊本市東区新南地区	飯]新南1丁目交差点 飯]新南2丁目交差点 飯]新南3丁目交差点 飯]新南4丁目交差点 飯]新南5丁目交差点	44 (注)熊本高森線 熊本市中央区水前寺公園地区～熊本市 中央区神水2丁目	飯]水前寺公園西交差点 飯]水前寺公園西交差点 飯]水前寺公園西交差点 飯]水前寺公園西交差点
21 (県)熊本空港線～市道 熊本市東区八反田1丁目～熊本市中央 区山5丁目	飯]八反田1丁目交差点 飯]八反田2丁目交差点 飯]八反田3丁目交差点 飯]八反田4丁目交差点 飯]八反田5丁目交差点	45 一般国道57号 熊本市中央区水前寺公園地区～熊本市 中央区神水2丁目	飯]水前寺公園西交差点 飯]水前寺公園西交差点 飯]水前寺公園西交差点 飯]水前寺公園西交差点
22 市道～一般国道57号～市道 熊本市中央区水前寺5丁目～熊本市東 区三郎1丁目	飯]水前寺5丁目交差点 飯]水前寺4丁目交差点 飯]水前寺3丁目交差点 飯]水前寺2丁目交差点 飯]水前寺1丁目交差点	46 (県)熊本本線 熊本市中央区水前寺公園地区～熊本市 中央区神水2丁目	飯]水前寺公園西交差点 飯]水前寺公園西交差点 飯]水前寺公園西交差点 飯]水前寺公園西交差点
23 一般国道57号 熊本市中央区水前寺2丁目～熊本市中 区神水本町地区	飯]水前寺2丁目交差点 飯]水前寺1丁目交差点 飯]水前寺1丁目交差点 飯]水前寺1丁目交差点	47 (注)熊本高森線 熊本市中央区水前寺公園地区～熊本市 中央区神水2丁目	飯]水前寺公園西交差点 飯]水前寺公園西交差点 飯]水前寺公園西交差点 飯]水前寺公園西交差点
24 一般国道57号 熊本市中央区水前寺2丁目～熊本市中 区神水本町地区	飯]水前寺2丁目交差点 飯]水前寺1丁目交差点 飯]水前寺1丁目交差点 飯]水前寺1丁目交差点	48 (注)熊本高森線 熊本市中央区水前寺公園地区～熊本市 中央区神水2丁目	飯]水前寺公園西交差点 飯]水前寺公園西交差点 飯]水前寺公園西交差点 飯]水前寺公園西交差点
25 一般国道57号 熊本市南区田井島地区	飯]田井島東交差点 飯]田井島西交差点 飯]田井島南交差点	49 一般国道266号 熊本市東区園田町地区～上益城郡嘉島 町地区	飯]園田町大字下無田交差点 飯]嘉島町西交差点 飯]嘉島町西交差点 飯]嘉島町西交差点
26 (県)四方寄熊本線 熊本市北区高平1丁目	飯]高平1丁目交差点 飯]山伏塚前南交差点	50 一般国道266号～市道 熊本市東区園田町地区～上益城郡嘉島 町地区	飯]嘉島町西交差点 飯]嘉島町西交差点 飯]嘉島町西交差点 飯]嘉島町西交差点
27 (県)四方寄熊本線 熊本市南区飯野地区～熊本市中央区野 副本1丁目	飯]飯野交差点 飯]飯野交差点 飯]飯野交差点	51 一般国道266号 熊本市東区園田町地区～上益城郡嘉島 町地区	飯]嘉島町西交差点 飯]嘉島町西交差点 飯]嘉島町西交差点 飯]嘉島町西交差点
28 市道～(主)熊本五名線 熊本市西區上熊本地区	飯]上熊本駅前交差点 飯]上熊本2丁目交差点 飯]市電本妙寺入口駅前交差点 飯]上熊本1丁目交差点	52 一般国道266号 熊本市東区園田町地区～上益城郡嘉島 町地区	飯]嘉島町西交差点 飯]嘉島町西交差点 飯]嘉島町西交差点 飯]嘉島町西交差点
29 市道 熊本市中央区段山本町地区～熊本市中 区新町1丁目	飯]市電杉崎駅前交差点 飯]市電段山町駅前交差点 飯]MCA入り口交差点 飯]新町郵便局駅前交差点 飯]市電新町駅前交差点	53 一般国道266号 熊本市東区園田町地区～上益城郡嘉島 町地区	飯]嘉島町西交差点 飯]嘉島町西交差点 飯]嘉島町西交差点 飯]嘉島町西交差点
30 (主)熊本高森線 熊本市西區春日1丁目～熊本市西區田 本町地区	飯]春日1丁目交差点 飯]田本町交差点	54 (県)熊本本線～市道 熊本市東区若菜1丁目～熊本市東区花 立2丁目	飯]若菜1丁目交差点 飯]若菜2丁目交差点 飯]若菜2丁目交差点 飯]若菜2丁目交差点
31 (県)熊本本線 熊本市中央区坪井町地区～熊本市中 区新屋敷地区	飯]坪井町交差点 飯]新屋敷1丁目交差点	55 一般国道266号 熊本市東区園田町地区～上益城郡嘉島 町地区	飯]園田町大字下無田交差点 飯]嘉島町西交差点 飯]嘉島町西交差点 飯]嘉島町西交差点
32 市道 熊本市中央区新屋敷地区	飯]新屋敷1丁目交差点 飯]新屋敷1丁目交差点	56 一般国道266号 熊本市東区園田町地区～上益城郡嘉島 町地区	飯]園田町大字下無田交差点 飯]嘉島町西交差点 飯]嘉島町西交差点 飯]嘉島町西交差点

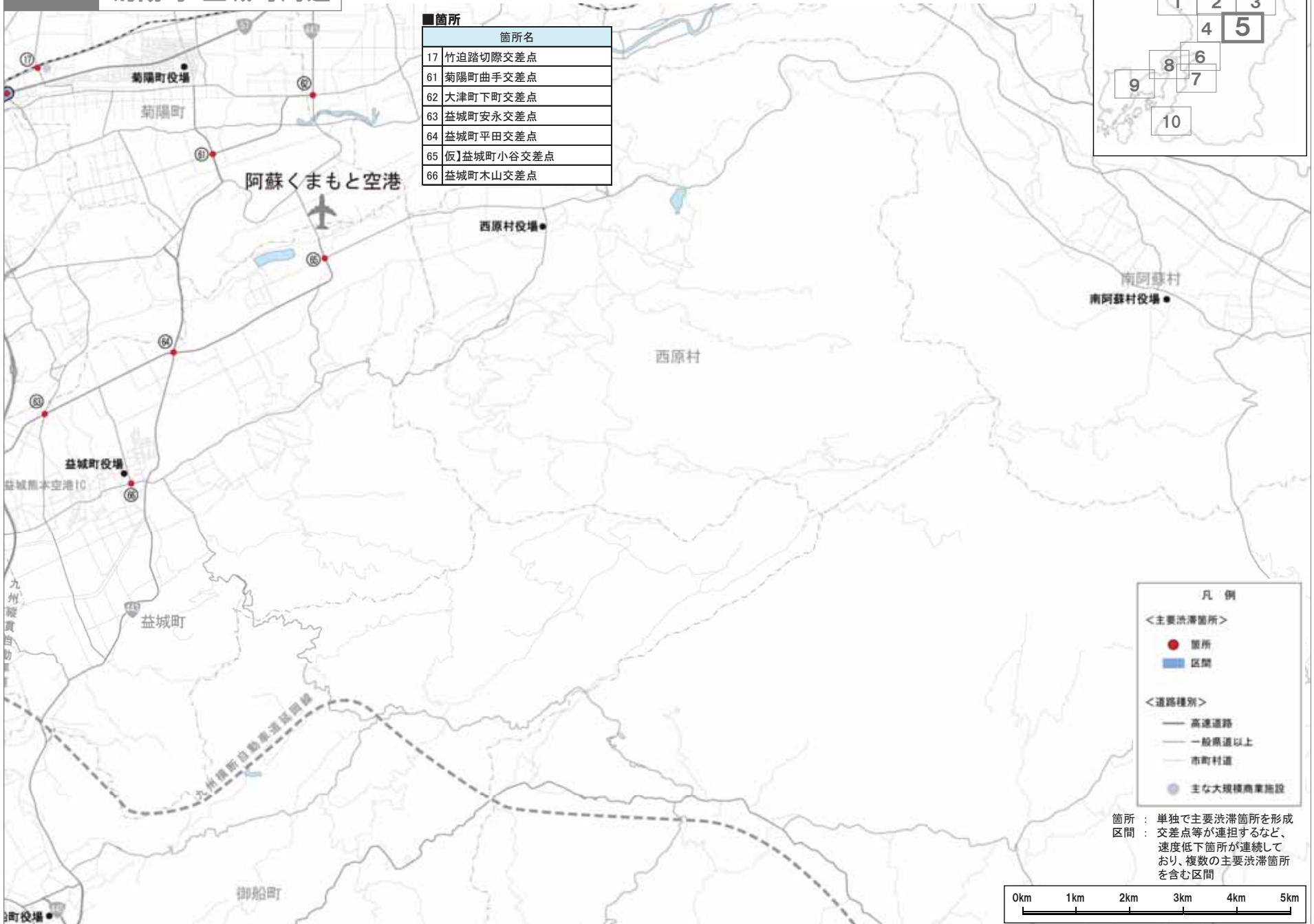
凡例

<主要渋滞箇所>

- 箇所
- 区間

<道路種別>

- 高速道路
- 一般国道以上
- 市町村道
- 主な大規模商業施設



■箇所

箇所名
17 竹迫踏切際交差点
61 菊陽町曲手交差点
62 大津町下町交差点
63 益城町安永交差点
64 益城町平田交差点
65 仮]益城町小谷交差点
66 益城町木山交差点

凡例


<主要渋滞箇所>

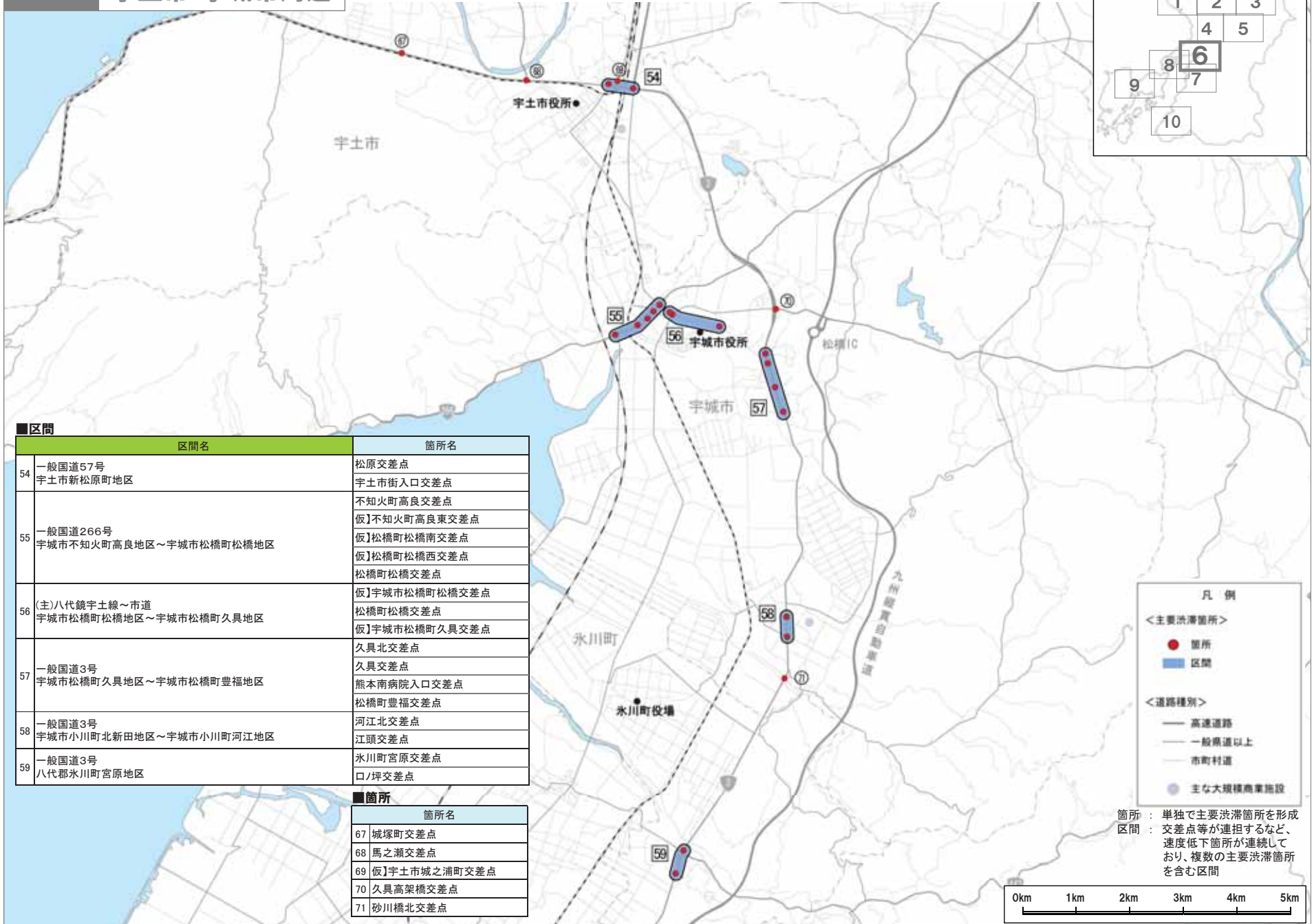
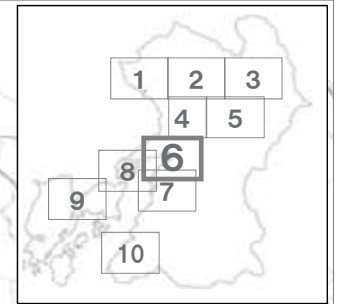
- 箇所 (Red dot)
- 区間 (Blue rectangle)

<道路種別>

- 高速道路 (Thick solid line)
- 一般国道以上 (Thin solid line)
- 市町村道 (Dashed line)
- 主な大規模商業施設 (Blue circle)

箇所：単独で主要渋滞箇所を形成
 区間：交差点等が連担するなど、
 速度低下箇所が連続して
 おり、複数の主要渋滞箇所
 を含む区間





■ 区間

区間名	箇所名
54 一般国道57号 宇土市新松原町地区	松原交差点
	宇土市街入口交差点
55 一般国道266号 宇城市不知火町高良地区～宇城市松橋町松橋地区	不知火町高良交差点
	仮]不知火町高良東交差点
	仮]松橋町松橋南交差点
	仮]松橋町松橋西交差点
56 (主)八代鏡宇土線～市道 宇城市松橋町松橋地区～宇城市松橋町久具地区	松橋町松橋交差点
	仮]宇城市松橋町松橋交差点
	松橋町松橋交差点
57 一般国道3号 宇城市松橋町久具地区～宇城市松橋町豊福地区	仮]宇城市松橋町久具交差点
	久具北交差点
	久具交差点
	熊本南病院入口交差点
58 一般国道3号 宇城市小川町北新田地区～宇城市小川町河江地区	松橋町豊福交差点
	河江北交差点
	江頭交差点
59 一般国道3号 八代郡水川町宮原地区	水川町宮原交差点
	口/坪交差点

■ 箇所

箇所名
67 城塚町交差点
68 馬之瀬交差点
69 仮]宇土市城之浦町交差点
70 久具高架橋交差点
71 砂川橋北交差点

凡例


<主要渋滞箇所>

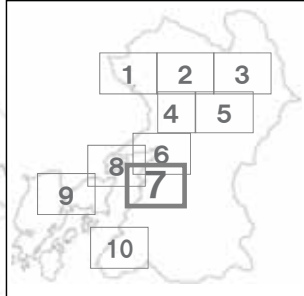
- 箇所
- 区間

<道路種別>

- 高速道路
- 一般国道以上
- 市町村道
- 主な大規模商業施設

箇所：単独で主要渋滞箇所を形成
 区間：交差点等が連担するなど、速度低下箇所が連続しており、複数の主要渋滞箇所を含む区間





凡例

<主要渋滞箇所>

- 箇所
- 区間

<道路種別>

- 高速道路
- 一般国道以上
- 市町村道
- 主な大規模商業施設

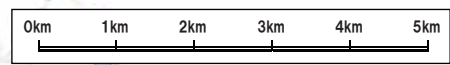
箇所：単独で主要渋滞箇所を形成
 区間：交差点等が連担するなど、
 速度低下箇所が連続して
 おり、複数の主要渋滞箇所
 を含む区間

■区間

区間名	箇所名
59 一般国道3号 八代郡水川町宮原地区	水川町宮原交差点
	口/坪交差点
60 (主)八代鏡宇土線 八代市大村町地区～八代市旭中央通地区	坂本病院前交差点
	大手町交差点
	旭中央通り交差点

■箇所

箇所名
72 千丁町古閑出交差点
73 新浜町交差点
74 松江城町交差点
75 麦島交差点
76 高下西町交差点

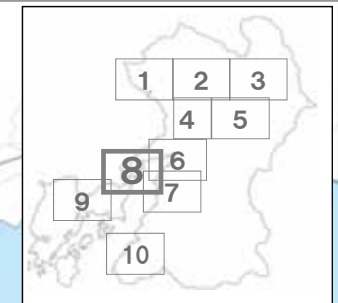


■区間

区間名	箇所名
61 一般国道266号 上天草市大矢野町中地区	大矢野町上交差点
	寺尾交差点
	宮津交差点
	さんばー前交差点

■箇所

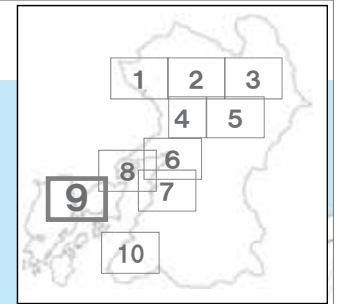
箇所名
77 仮]三角町三角浦交差点
78 五橋入口交差点
79 合津交差点



箇所：単独で主要渋滞箇所を形成
 区間：交差点等が連担するなど、
 速度低下箇所が連続して
 おり、複数の主要渋滞箇所
 を含む区間



■ 区間		■ 箇所	
区間名	箇所名	箇所名	箇所名
62 一般国道324号 天草市丸尾町地区～天草市八幡町地区	芥明高校入口交差点	80	川原交差点
	中村水源入口交差点	81	食場交差点
	本渡北小学校入口交差点	82	通山トンネル入口交差点
63 一般国道324号～(主)本渡下田線 天草市小松原町地区～天草市南新町地区	大浜町交差点		
	港町交差点		
	太田町北交差点		
	諏訪交差点		
64 一般国道266号～一般国道324号～(主)本渡牛深線～市道 天草市志柿町地区～天草市亀場町地区	瀬戸大橋東側交差点		
	瀬戸大橋西側交差点		
	明亀橋交差点		
	市民センター前交差点		
	太田町交差点		
	亀川交差点		
	天草工高前(工業高校前)交差点		
	瀬戸歩道橋入口交差点		



凡例


<主要渋滞箇所>

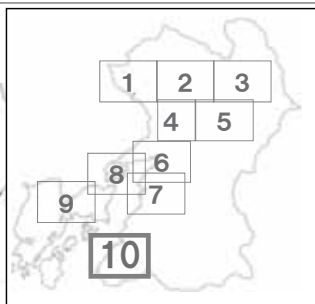
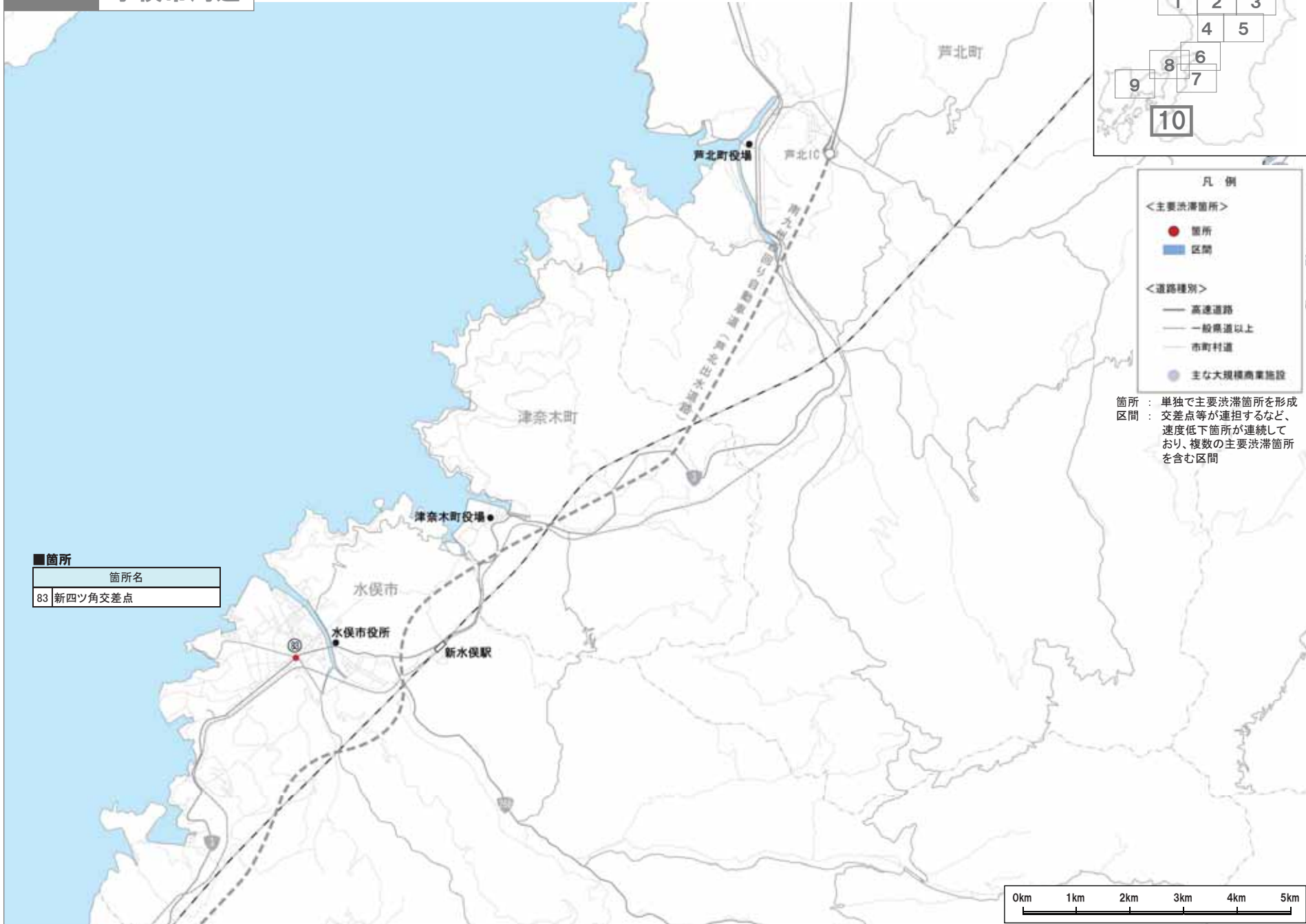
- 箇所
- 区間

<道路種別>

- 高速道路
- 一般国道以上
- 市町村道
- 主な大規模商業施設

箇所：単独で主要渋滞箇所を形成
 区間：交差点等が連担するなど、
 速度低下箇所が連続して
 おり、複数の主要渋滞箇所
 を含む区間





凡例

<主要渋滞箇所>

- 箇所
- 区間


<道路種別>

- 高速道路
- 一般国道以上
- 市町村道
- 主な大規模商業施設

箇所：単独で主要渋滞箇所を形成
 区間：交差点等が連担するなど、速度低下箇所が連続しており、複数の主要渋滞箇所を含む区間

■箇所

箇所名
83 新四ツ角交差点

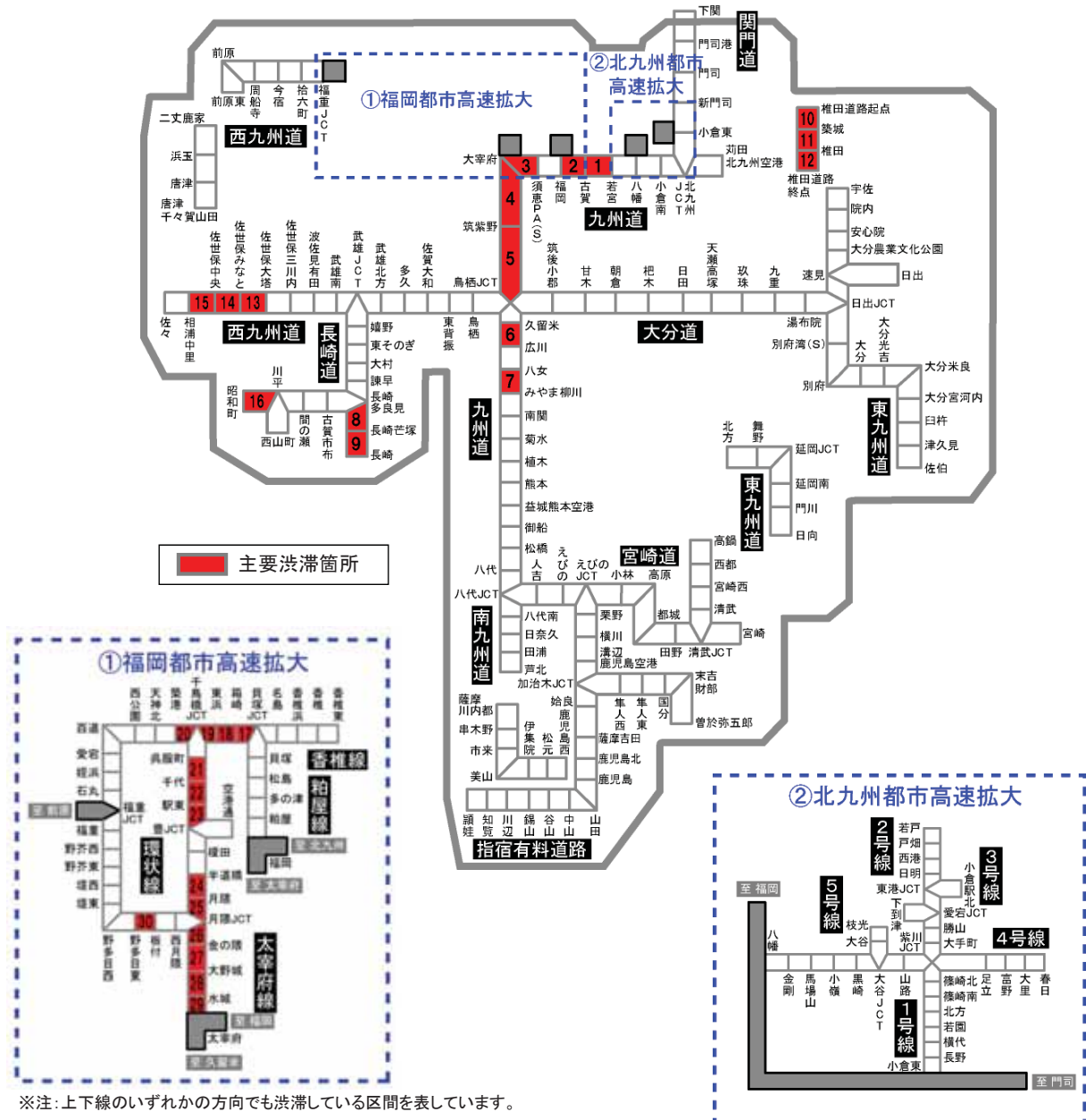


九州管内高速道路の主要渋滞箇所

主要渋滞箇所リスト

路線名	箇所名
1 九州縦貫自動車道	若宮～古賀
2 九州縦貫自動車道	古賀～福岡
3 九州縦貫自動車道	須恵～太宰府
4 九州縦貫自動車道	太宰府～筑紫野
5 九州縦貫自動車道	筑紫野～鳥栖JCT
6 九州縦貫自動車道	久留米～広川
7 九州縦貫自動車道	八女～みやま柳川
8 九州横断自動車道	長崎多良見～長崎芒塚
9 九州横断自動車道	長崎芒塚～長崎
10 椎田道路	起点～築城
11 椎田道路	築城～椎田
12 椎田道路	椎田～終点
13 西九州自動車道	佐世保大塔～佐世保みなと
14 西九州自動車道	佐世保みなと～佐世保中央
15 西九州自動車道	佐世保中央～相浦中里
16 長崎バイパス	川平～昭和町
17 香椎線	貝塚JCT～箱崎
18 香椎線	箱崎～東浜
19 香椎線	東浜～千鳥橋JCT
20 環状線	千鳥橋JCT～築港
21 環状線	呉服町～千代
22 環状線	千代～博多駅東(ランプ部含む)
23 環状線	博多駅東～豊JCT
24 環状線	半道橋～月隈(ランプ部含む)
25 環状線	月隈～月隈JCT
26 太宰府線	月隈JCT～金の隈
27 太宰府線	金の隈～大野城
28 太宰府線	大野城～水城
29 太宰府線	水城～太宰府
30 環状線	板付～野多目東

主要渋滞箇所位置図



※注:上下線のいずれかの方向でも渋滞している区間を表しています。