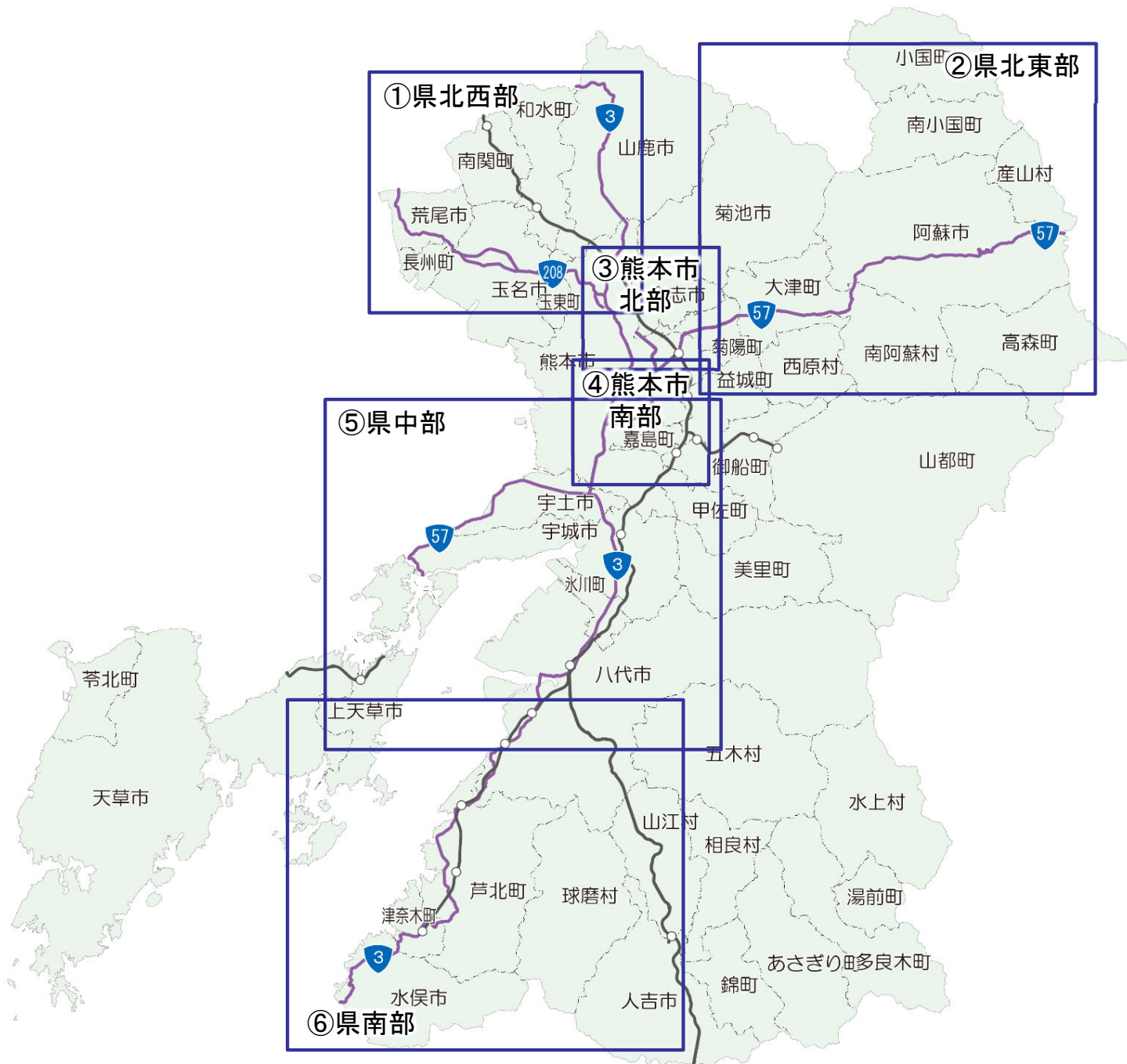


事故危険区間位置図



事故危険区間位置図

■リスト一覧

ID番号	路線番号	市町村	単路/交差点	交差点名	距離標: 始点 (単位: KP)	距離標: 終点 (単位: KP)
1	国道3号	山鹿市	単路		152.0	152.6
2	国道3号	山鹿市	交差点	鹿北町細水	153.1	
3	国道3号	山鹿市	単路		156.6	156.9
4	国道3号	山鹿市	交差点		156.9	
5	国道3号	山鹿市	単路		156.9	157.2
6	国道3号	山鹿市	単路		157.2	157.8
7	国道3号	山鹿市	単路		159.9	160.1
10	国道3号	山鹿市	単路		161.8	162.0
11	国道3号	山鹿市	単路		162.1	162.4
12	国道3号	山鹿市	単路		162.4	162.6
15	国道3号	山鹿市	交差点		163.6	
16	国道3号	山鹿市	単路		165.6	165.9
17	国道3号	山鹿市	交差点		167.3	
278	国道208号	熊本市区	単路		6.9	7.0
279	国道208号	玉名郡玉東町	単路		7.1	7.2
280	国道208号	玉名郡玉東町	単路		7.2	7.5
281	国道208号	玉名郡玉東町	単路		7.5	7.6
282	国道208号	玉名郡玉東町	交差点		7.5	
283	国道208号	玉名郡玉東町	単路		8.1	8.4
284	国道208号	玉名郡玉東町	単路		8.4	8.5
285	国道208号	玉名郡玉東町	単路		8.5	8.7
286	国道208号	玉名郡玉東町	交差点		8.7	
287	国道208号	玉名郡玉東町	単路		8.7	8.9
288	国道208号	玉名郡玉東町	単路		8.9	9.1
289	国道208号	玉名郡玉東町	単路		9.1	9.3
290	国道208号	玉名郡玉東町	単路		9.3	9.5
291	国道208号	玉名郡玉東町	単路		9.5	9.6
292	国道208号	玉名郡玉東町	交差点		9.5	
293	国道208号	玉名郡玉東町	単路		9.6	9.8
294	国道208号	玉名郡玉東町	単路		9.8	9.9
295	国道208号	玉名市	単路		11.5	11.7
296	国道208号	玉名市	単路		13.3	13.5
297	国道208号	玉名市	単路		15.1	15.3
306	国道208号	玉名市	単路		16.5	16.7
307	国道208号	玉名市	単路		16.7	16.9
308	国道208号	玉名市	単路		16.9	17.1
310	国道208号	玉名市	単路		17.6	17.8
311	国道208号	玉名市	単路		17.8	18.0
313	国道208号	玉名市	単路		19.1	19.3
314	国道208号	玉名市	単路		20.2	20.2
315	国道208号	荒尾市	単路		20.7	21.0
316	国道208号	荒尾市	単路		21.0	21.3
317	国道208号	荒尾市	交差点	荒尾市大字金山	21.5	
318	国道208号	荒尾市	単路		21.9	22.1
319	国道208号	荒尾市	単路		24.1	24.3
320	国道208号	荒尾市	単路		24.3	24.5
321	国道208号	荒尾市	単路		24.8	25.1
322	国道208号	荒尾市	単路		25.1	25.4
323	国道208号	荒尾市	単路		25.4	25.6
324	国道208号	荒尾市	単路		25.6	25.9
325	国道208号	荒尾市	単路		25.9	26.8
326	国道208号	荒尾市	単路		26.0	26.8
327	国道208号	荒尾市	単路		26.0	26.8
328	国道208号	荒尾市	単路		27.6	27.8
329	国道208号	荒尾市	単路		27.9	28.2
330	国道208号	荒尾市	単路		28.7	28.8
331	国道208号	荒尾市	交差点	第一中学校前	28.8	
332	国道208号	荒尾市	単路		28.8	29.0
333	国道208号	荒尾市	単路		29.0	29.2
334	国道208号	荒尾市	単路		29.2	29.3
335	国道208号	荒尾市	単路		29.3	29.5
336	国道208号	荒尾市	単路		30.7	30.9
337	国道3号	山鹿市	単路		152.6	153.1
338	国道3号	山鹿市	単路		153.1	153.7
339	国道3号	山鹿市	単路		155.5	156.1
340	国道3号	山鹿市	交差点		158.7	
342	国道3号	山鹿市	交差点	山鹿市西上町	160.9	
343	国道3号	山鹿市	交差点	山鹿市中央通り	161.5	
344	国道3号	山鹿市	単路		162.7	162.8
345	国道3号	山鹿市	単路		162.8	163.0
346	国道3号	山鹿市	交差点		162.8	
347	国道3号	山鹿市	単路		163.0	163.4
348	国道3号	山鹿市	単路		6.7	
431	国道208号	熊本市区	交差点	鈴釜	11.7	
434	国道208号	玉名市	単路	玉名市大字寺田	15.2	15.4
437	国道208号	玉名市	単路		18.4	18.6
438	国道208号	玉名市	単路		19.9	20.2
439	国道208号	玉名市	交差点	侍明町大字西照寺	20.2	
440	国道208号	荒尾市	単路		20.5	20.7
441	国道208号	荒尾市	交差点	荒尾市水島	26.8	
442	国道208号	荒尾市	単路		26.8	27.0
443	国道208号	荒尾市	単路		31.3	31.5
444	国道208号	荒尾市	単路		31.5	31.6
445	国道208号	荒尾市	単路		31.6	31.8
446	国道208号	荒尾市	単路		31.8	31.9
448	国道3号	熊本市区	交差点	鞍掛	176.4	
449	国道3号	熊本市区	交差点		176.5	
451	国道208号	荒尾市	交差点	荒尾市宮内	29.3	
460	国道208号	荒尾市	交差点	荒尾市原万田	31.6	

① 県北西部

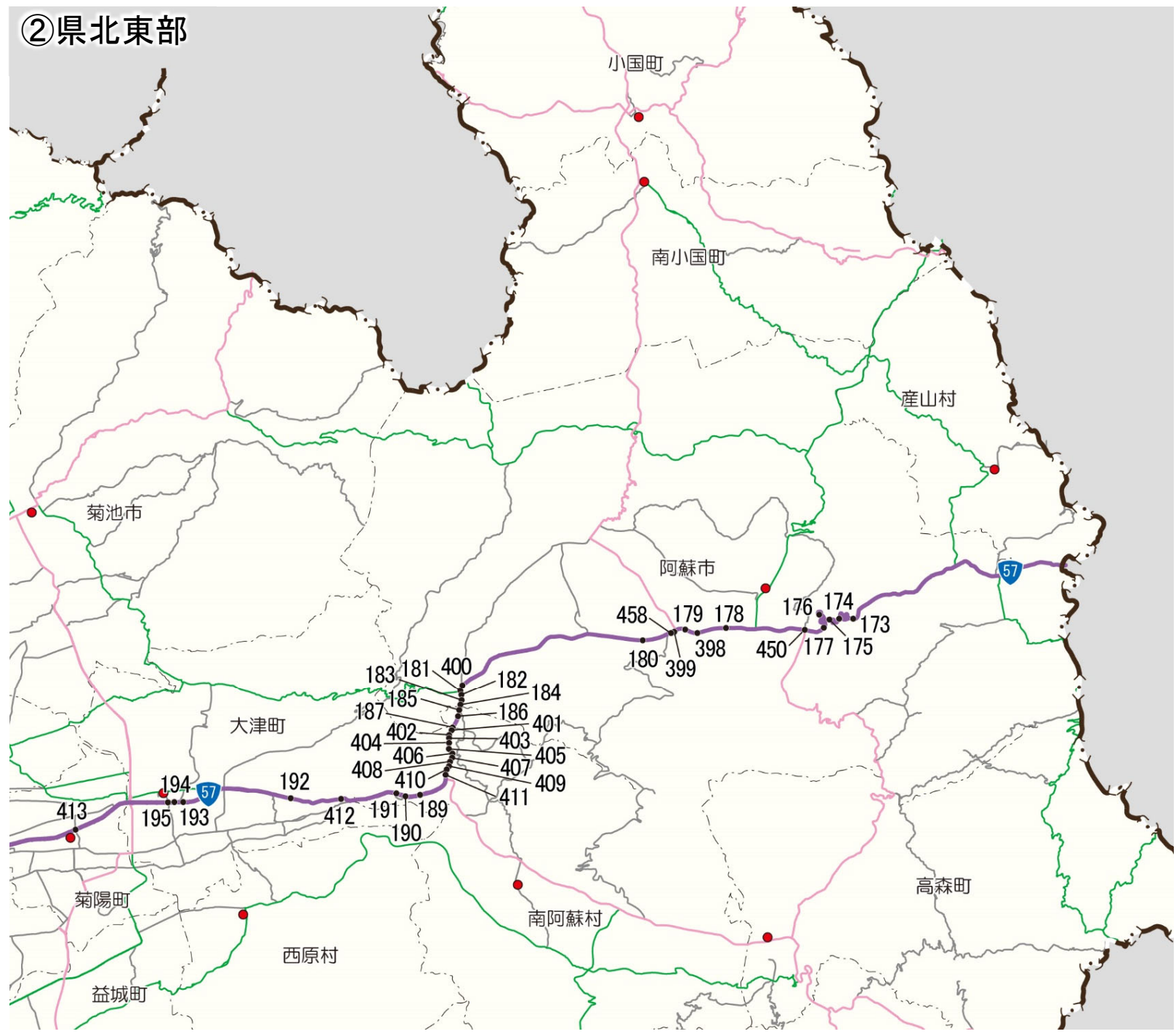


事故危険区間位置図

■リスト一覧

ID番号	路線番号	市町村	単路/交差点	交差点名	距離標: 始点 (単位: KP)	距離標: 始点 (単位: KP)
173	国道57号	阿蘇市	単路		58.1	59.1
174	国道57号	阿蘇市	単路		59.1	60.1
175	国道57号	阿蘇市	単路		60.1	60.6
176	国道57号	阿蘇市	単路		60.6	61.6
177	国道57号	阿蘇市	単路		61.6	62.1
178	国道57号	阿蘇市	単路		65.5	65.8
179	国道57号	阿蘇市	単路		67.3	67.6
180	国道57号	阿蘇市	単路		69.1	69.4
181	国道57号	阿蘇市	交差点	ミルクロード入口	77.4	
182	国道57号	阿蘇市	単路		77.5	77.7
183	国道57号	阿蘇市	単路		77.7	77.9
184	国道57号	阿蘇郡南阿蘇村	単路		77.9	78.0
185	国道57号	阿蘇郡南阿蘇村	単路		78.1	78.3
186	国道57号	阿蘇郡南阿蘇村	単路		78.3	78.5
187	国道57号	阿蘇郡南阿蘇村	交差点	長陽村下野	78.9	
189	国道57号	阿蘇郡南阿蘇村	交差点		82.5	82.5
190	国道57号	阿蘇郡南阿蘇村	交差点	立野小前	83.1	
191	国道57号	阿蘇郡南阿蘇村	単路		83.4	83.6
192	国道57号	菊池郡大津町	単路		87.5	87.7
193	国道57号	菊池郡大津町	単路		92.0	92.3
194	国道57号	菊池郡大津町	単路		92.1	92.6
195	国道57号	菊池郡大津町	交差点	大津町大津	92.6	
398	国道57号	阿蘇市	交差点	阿蘇町竹原	67.0	
399	国道57号	阿蘇市	単路		67.9	68.1
400	国道57号	阿蘇市	交差点	阿蘇町赤水	77.1	
401	国道57号	阿蘇郡南阿蘇村	単路		78.9	79.1
402	国道57号	阿蘇郡南阿蘇村	単路		79.1	79.3
403	国道57号	阿蘇郡南阿蘇村	単路		79.3	79.5
404	国道57号	阿蘇郡南阿蘇村	単路		79.5	79.7
405	国道57号	阿蘇郡南阿蘇村	単路		79.7	79.9
406	国道57号	阿蘇郡南阿蘇村	単路		79.9	80.1
407	国道57号	阿蘇郡南阿蘇村	単路		80.1	80.3
408	国道57号	阿蘇郡南阿蘇村	単路		80.3	80.5
409	国道57号	阿蘇郡南阿蘇村	単路		80.5	80.7
410	国道57号	阿蘇郡南阿蘇村	単路		80.7	80.9
411	国道57号	阿蘇郡南阿蘇村	単路		80.9	81.1
412	国道57号	菊池郡大津町	単路		85.0	85.7
413	国道57号	菊池郡菊陽町	交差点	菊陽	96.8	
450	国道57号	阿蘇市	交差点	坂梨	62.7	
458	国道57号	阿蘇市	単路		68.1	68.1

② 県北東部

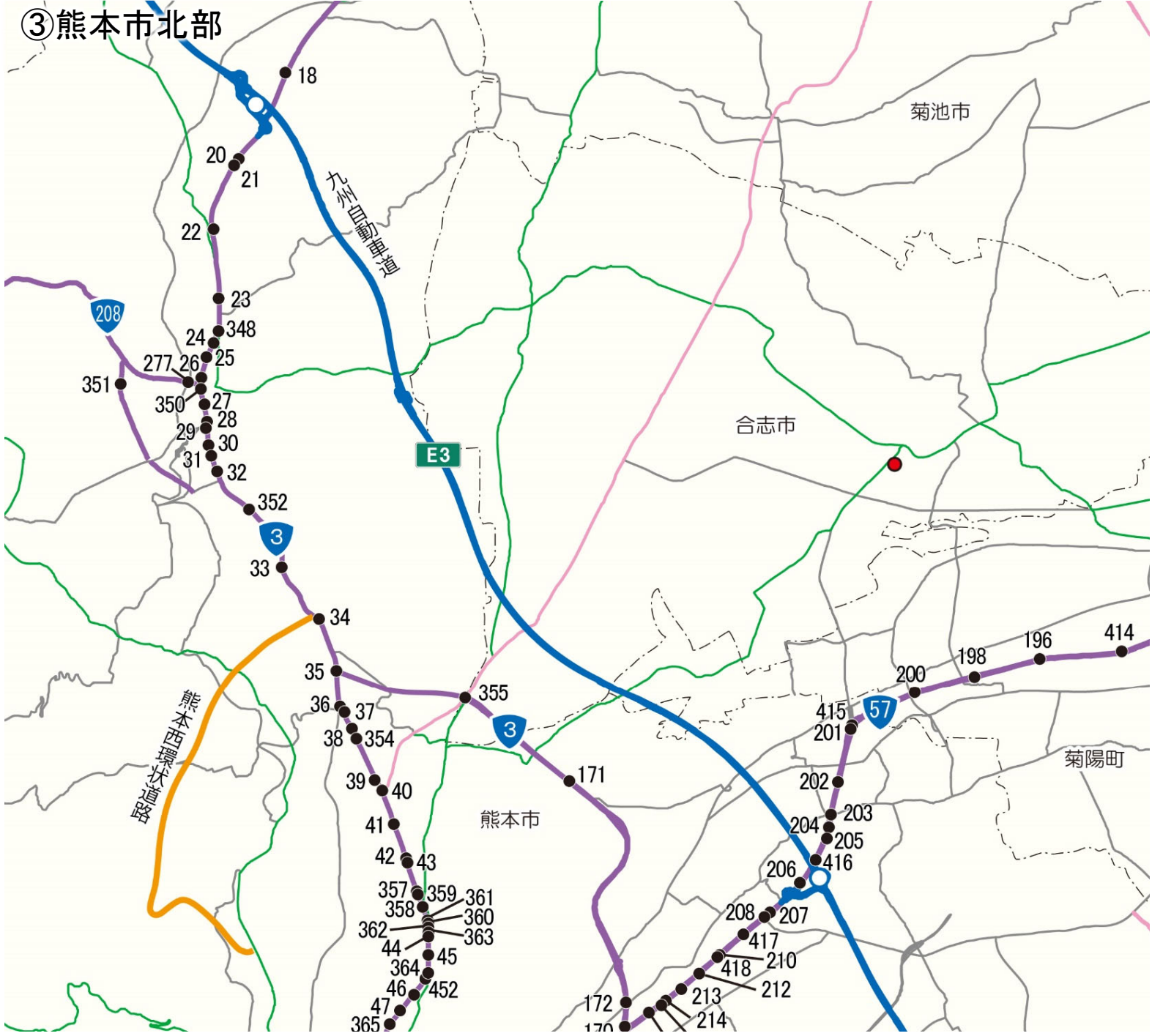


事故危険区間位置図

■リスト一覧

ID番号	路線番号	市町村	単路/交差点	交差点名	距離標: 始点 (単位: KP)	距離標: 終点 (単位: KP)
18	国道3号	熊本市北区	単路		171.8	172.0
20	国道3号	熊本市北区	単路		173.1	173.3
21	国道3号	熊本市北区	単路		173.3	173.4
22	国道3号	熊本市北区	単路		174.3	174.5
23	国道3号	熊本市北区	単路		175.0	175.2
24	国道3号	熊本市北区	単路		175.6	175.8
25	国道3号	熊本市北区	単路		176.0	176.1
26	国道3号	熊本市北区	単路		176.1	176.3
27	国道3号	熊本市北区	単路		176.5	176.7
28	国道3号	熊本市北区	単路		176.7	176.9
29	国道3号	熊本市北区	交差点	榎木町松原	176.9	
30	国道3号	熊本市北区	単路		177.1	177.3
31	国道3号	熊本市北区	単路		177.3	177.4
32	国道3号	熊本市北区	単路		177.4	177.5
33	国道3号	熊本市北区	単路		179.2	179.4
34	国道3号	熊本市北区	単路		180.1	180.3
35	国道3号	熊本市北区	単路		181.0	181.1
36	国道3号	熊本市北区	単路		181.3	181.4
37	国道3号	熊本市北区	単路		181.4	181.7
38	国道3号	熊本市北区	単路		181.7	181.8
39	国道3号	熊本市北区	単路		182.4	182.6
40	国道3号	熊本市北区	交差点	山室	182.7	
41	国道3号	熊本市北区	交差点	熊本市清水町山室	183.2	
42	国道3号	熊本市北区	単路		183.6	183.7
43	国道3号	熊本市北区	交差点		183.8	
44	国道3号	熊本市北区	単路		184.7	184.9
45	国道3号	熊本市北区	単路		184.9	185.1
46	国道3号	熊本市中央区	単路		185.5	185.7
47	国道3号	熊本市中央区	単路		185.7	185.9
172	国道3号	熊本市東区	交差点	新南館六丁目	188.1	
196	国道57号	菊池郡菊陽町	単路		98.5	98.8
198	国道57号	菊池郡菊陽町	単路		99.2	99.5
200	国道57号	菊池郡菊陽町	単路		100.1	100.3
201	国道57号	熊本市北区	単路		101.2	101.4
202	国道57号	熊本市北区	単路		101.5	102.6
203	国道57号	熊本市東区	交差点	運動公園西	102.6	
204	国道57号	熊本市東区	交差点	熊本市石原町	102.8	
205	国道57号	熊本市東区	単路		102.8	103.0
206	国道57号	熊本市東区	単路		103.5	103.7
207	国道57号	熊本市東区	単路		104.1	104.3
208	国道57号	熊本市東区	交差点	熊本インター南	104.3	
210	国道57号	熊本市東区	交差点	上南館	105.1	
212	国道57号	熊本市東区	交差点	熊本市大字下南部	105.5	
213	国道57号	熊本市東区	単路		105.7	105.9
214	国道57号	熊本市東区	単路		105.9	106.1
277	国道208号	熊本市北区	単路		0.2	0.5
348	国道3号	熊本市北区	交差点		175.6	176.5
350	国道3号	熊本市北区	単路		176.3	176.5
351	国道3号	熊本市北区	交差点		176.7	176.7
352	国道3号	熊本市北区	単路		178.2	178.4
354	国道3号	熊本市北区	交差点		181.8	181.8
357	国道3号	熊本市北区	単路		184.0	184.2
358	国道3号	熊本市北区	単路		184.2	184.6
359	国道3号	熊本市北区	交差点	熊本市清水町松崎	184.2	
360	国道3号	熊本市北区	単路		184.6	184.6
361	国道3号	熊本市北区	交差点	清水町	184.6	
362	国道3号	熊本市北区	交差点	熊本市清水町	184.6	
363	国道3号	熊本市北区	単路		184.6	184.7
364	国道3号	熊本市北区	単路		185.1	185.2
365	国道3号	熊本市中央区	交差点		186.1	186.1
414	国道57号	菊池郡菊陽町	交差点		97.3	
415	国道57号	熊本市北区	交差点	熊本市龍田町弓削	101.2	
416	国道57号	熊本市東区	単路		103.2	103.4
417	国道57号	熊本市東区	交差点	熊本市御領町	104.7	
418	国道57号	熊本市東区	単路		105.1	105.2
452	国道5号	熊本市中央区	交差点	学園	185.3	

③熊本市北部

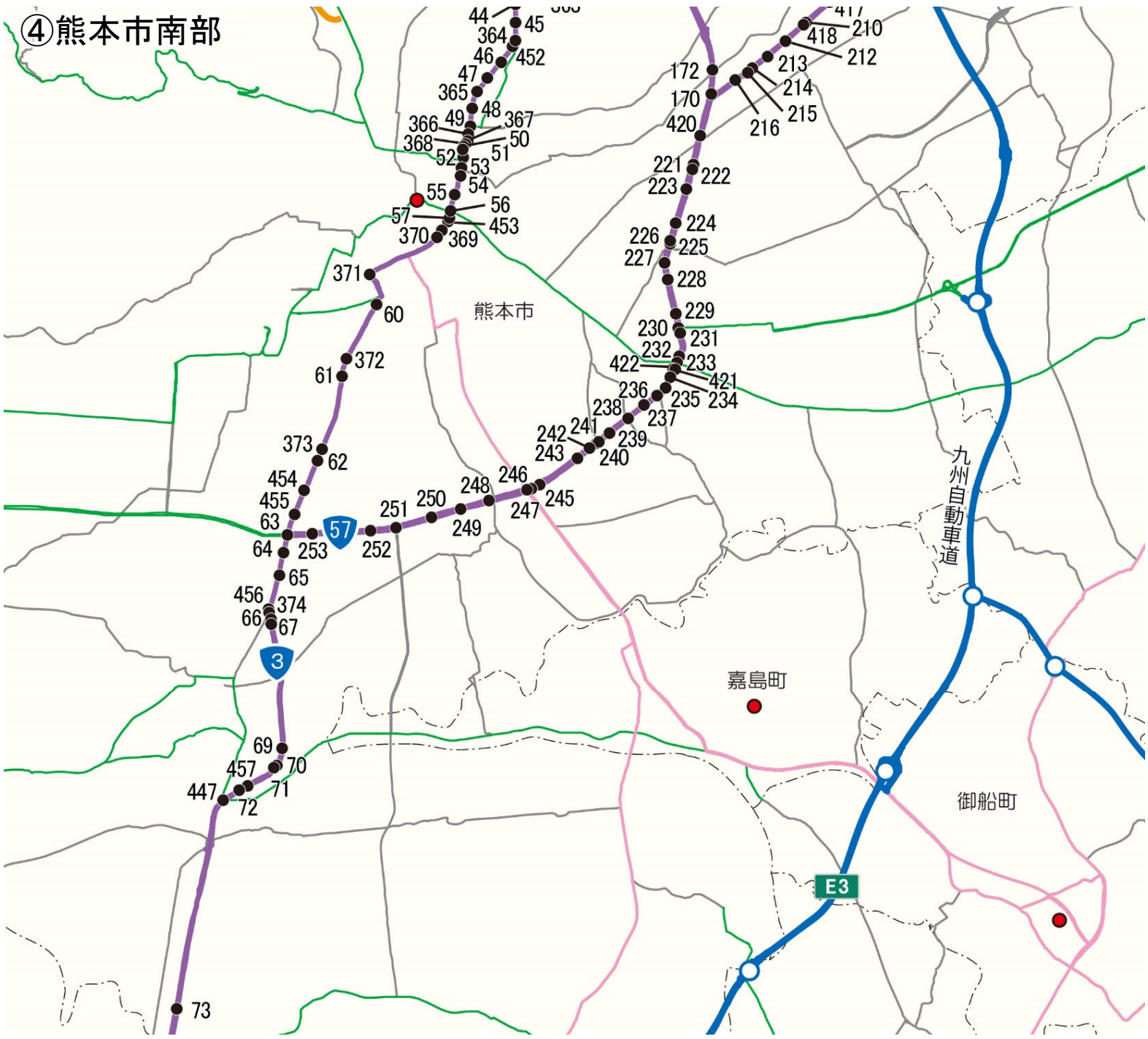


事故危険区間位置図

■リスト一覧

ID番号	路線番号	市町村	単路/交差点	交差点名	距離標: 始点 (単位: KP)	距離標: 終点 (単位: KP)
45	国道3号	熊本市北区	単路		184.9	185.1
46	国道3号	熊本市中央区	単路		185.5	185.7
47	国道3号	熊本市中央区	単路		185.7	185.9
48	国道3号	熊本市中央区	交差点		186.4	
49	国道3号	熊本市中央区	交差点	浄行寺	186.6	
50	国道3号	熊本市中央区	交差点		186.9	
51	国道3号	熊本市中央区	交差点		186.9	
52	国道3号	熊本市中央区	交差点	藤崎宮前	187.1	
53	国道3号	熊本市中央区	交差点		187.2	
54	国道3号	熊本市中央区	交差点	熊本北警察署前	187.4	
55	国道3号	熊本市中央区	交差点		187.6	
56	国道3号	熊本市中央区	交差点	水道町	187.8	
57	国道3号	熊本市中央区	交差点		187.9	
60	国道3号	熊本市中央区	交差点		190.3	
61	国道3号	熊本市中央区	単路		191.3	191.4
62	国道3号	熊本市南区	単路		192.6	192.7
63	国道3号	熊本市南区	交差点	熊本市近見町	193.6	
64	国道3号	熊本市南区	交差点		193.9	
65	国道3号	熊本市南区	交差点		194.1	
66	国道3号	熊本市南区	単路		194.8	194.9
67	国道3号	熊本市南区	交差点		194.9	
69	国道3号	熊本市南区	単路		196.6	196.8
70	国道3号	熊本市南区	単路		196.8	196.9
71	国道3号	熊本市南区	交差点		197.0	
72	国道3号	熊本市南区	単路		197.5	197.7
73	国道3号	熊本市南区	単路		200.5	200.7
170	国道3号	熊本市東区	交差点	新南郡町	188.5	
172	国道3号	熊本市東区	交差点	新南郡六丁目	188.1	
210	国道57号	熊本市東区	交差点	上南郡	105.1	
212	国道57号	熊本市東区	交差点	熊本市大字下南郡	105.5	
213	国道57号	熊本市東区	単路		105.7	105.9
214	国道57号	熊本市東区	単路		105.9	106.1
215	国道57号	熊本市東区	単路		106.1	106.2
216	国道57号	熊本市東区	単路		106.2	106.6
221	国道57号	熊本市東区	交差点	保田窪北	107.7	
222	国道57号	熊本市東区	単路		107.7	108.0
223	国道57号	熊本市中央区	交差点	帯山4丁目	108.0	
224	国道57号	熊本市中央区	交差点	帯山中前	108.5	
225	国道57号	熊本市中央区	単路		108.8	108.8
226	国道57号	熊本市中央区	交差点	帯山1丁目	108.8	
227	国道57号	熊本市中央区	交差点	上水前寺1丁目	109.1	
228	国道57号	熊本市中央区	交差点	上水前寺2丁目	109.3	
229	国道57号	熊本市中央区	交差点		109.7	
230	国道57号	熊本市中央区	交差点	県庁通り入口	110.0	
231	国道57号	熊本市中央区	単路		110.0	110.1
232	国道57号	熊本市東区	交差点		110.4	
233	国道57号	熊本市東区	単路	神水	110.5	
234	国道57号	熊本市東区	単路		110.6	110.8
235	国道57号	熊本市東区	交差点		110.8	
236	国道57号	熊本市東区	単路		110.9	111.2
237	国道57号	熊本市東区	単路		111.2	111.5
238	国道57号	熊本市東区	交差点		111.5	
239	国道57号	熊本市東区	交差点		111.8	
240	国道57号	熊本市東区	単路		112.0	112.1
241	国道57号	熊本市東区	交差点		112.0	
242	国道57号	熊本市東区	単路		112.1	112.3
243	国道57号	熊本市東区	単路		112.3	112.5
244	国道57号	熊本市東区	単路		112.9	113.1
245	国道57号	熊本市東区	単路		113.1	113.2
246	国道57号	熊本市東区	単路		113.2	113.2
247	国道57号	熊本市東区	交差点	田井島	113.2	
248	国道57号	熊本市東区	単路		113.7	114.0
249	国道57号	熊本市東区	交差点	御幸笹田町	114.1	
250	国道57号	熊本市東区	単路		114.4	115.1
251	国道57号	熊本市東区	交差点	流通団地入り口	115.1	
252	国道57号	熊本市東区	単路		115.4	115.5
253	国道57号	熊本市東区	交差点		116.3	
364	国道3号	熊本市北区	単路	黒髪3丁目	185.1	185.2
365	国道3号	熊本市中央区	交差点		186.1	
366	国道3号	熊本市中央区	交差点		186.7	
367	国道3号	熊本市中央区	交差点		186.8	
368	国道3号	熊本市中央区	単路		186.9	186.9
369	国道3号	熊本市中央区	交差点	中央街	188.1	
370	国道3号	熊本市中央区	交差点		188.2	
371	国道3号	熊本市中央区	交差点	熊本市河原町	189.3	
372	国道3号	熊本市中央区	交差点	世安町	191.1	
373	国道3号	熊本市南区	交差点		192.6	
374	国道3号	熊本市南区	交差点	南高江町	194.8	
418	国道57号	熊本市東区	単路		105.1	105.2
420	国道57号	熊本市東区	単路		107.2	107.4
421	国道57号	熊本市中央区	単路		110.5	110.6
422	国道57号	熊本市中央区	単路		110.5	110.6
447	国道3号	熊本市南区	交差点	杉島	197.7	
452	国道3号	熊本市中央区	交差点	菅園	185.3	
453	国道3号	熊本市中央区	交差点	安政町	188.0	
454	国道3号	熊本市南区	交差点	近見交番南	192.9	
455	国道3号	熊本市南区	交差点	近見北	193.5	
456	国道3号	熊本市南区	交差点	南高江5丁目	194.7	
457	国道3号	熊本市南区	交差点	野田	197.3	

④ 熊本市南部



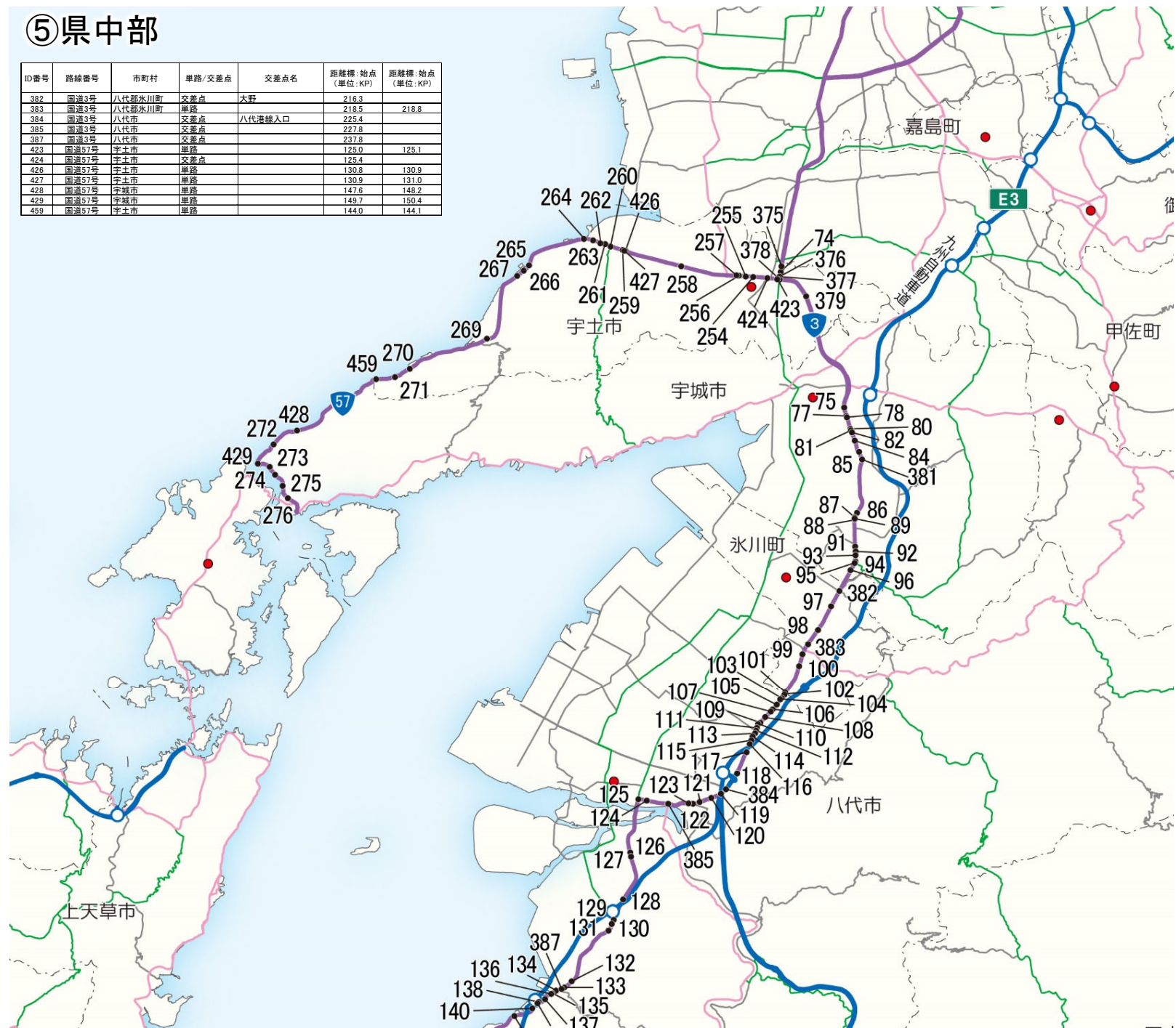
事故危険区間位置図

■リスト一覧

ID番号	路線番号	市町村	単路/交差点	交差点名	距離標: 始点 (単位: KP)	距離標: 始点 (単位: KP)
74	国道3号	宇土市	交差点	宇土市大字水野		
75	国道3号	宇城市	単路		208.7	209.0
77	国道3号	宇城市	交差点		209.2	
78	国道3号	宇城市	単路		209.2	209.4
80	国道3号	宇城市	単路		209.5	209.7
81	国道3号	宇城市	交差点		209.5	
82	国道3号	宇城市	単路		209.4	209.5
84	国道3号	宇城市	交差点		209.7	
85	国道3号	宇城市	単路		210.3	210.6
86	国道3号	宇城市	単路		212.8	213.1
87	国道3号	宇城市	単路		213.1	213.2
88	国道3号	宇城市	単路		213.2	213.4
89	国道3号	宇城市	交差点	小川町大字北新田	213.2	
91	国道3号	宇城市	単路		214.2	214.5
92	国道3号	宇城市	交差点	小川町役場前	214.5	
93	国道3号	宇城市	単路		214.5	214.8
94	国道3号	宇城市	単路		214.8	215.0
95	国道3号	宇城市	交差点	江頭	215.0	
96	国道3号	宇城市	単路		215.2	215.5
97	国道3号	八代郡米川町	単路		216.9	217.2
98	国道3号	八代郡米川町	単路		218.0	218.2
99	国道3号	八代郡米川町	単路		219.0	219.4
100	国道3号	八代郡米川町	交差点		219.6	
101	国道3号	八代郡米川町	単路		220.7	220.9
102	国道3号	八代市	単路		220.9	221.1
103	国道3号	八代市	単路		221.1	221.3
104	国道3号	八代市	単路		221.3	221.5
105	国道3号	八代市	単路		221.5	221.7
106	国道3号	八代市	単路		221.7	221.9
107	国道3号	八代市	単路		221.9	222.1
108	国道3号	八代市	単路		222.1	222.3
109	国道3号	八代市	単路		222.3	222.5
110	国道3号	八代市	単路		222.5	222.7
111	国道3号	八代市	単路		222.7	222.8
112	国道3号	八代市	交差点	興善寺町	222.8	
113	国道3号	八代市	単路		222.8	223.4
114	国道3号	八代市	単路		222.8	223.4
115	国道3号	八代市	単路		222.8	223.4
116	国道3号	八代市	単路		222.8	223.4
117	国道3号	八代市	単路		223.4	224.0
118	国道3号	八代市	単路		224.6	224.7
119	国道3号	八代市	単路		225.6	225.7
120	国道3号	八代市	単路		226.0	226.2
121	国道3号	八代市	単路		226.5	226.7
122	国道3号	八代市	交差点	西宮町	226.9	
123	国道3号	八代市	交差点		227.0	
124	国道3号	八代市	単路		228.7	228.9
125	国道3号	八代市	交差点	旭中央通り	229.1	
126	国道3号	八代市	単路		231.3	231.5
127	国道3号	八代市	単路		231.5	231.7
128	国道3号	八代市	単路		233.2	234.1
129	国道3号	八代市	交差点	楯柳敷川内	234.2	
130	国道3号	八代市	単路		234.2	234.5
131	国道3号	八代市	単路		234.5	234.9
132	国道3号	八代市	単路		237.1	237.5
133	国道3号	八代市	単路		237.5	237.8
134	国道3号	八代市	単路		237.8	238.2
135	国道3号	八代市	単路		238.2	238.3
136	国道3号	八代市	単路		238.3	238.4
137	国道3号	八代市	単路		238.4	238.8
138	国道3号	八代市	単路		238.8	238.9
140	国道3号	八代市	単路		239.1	239.6
254	国道57号	宇土市	単路		126.0	126.2
255	国道57号	宇土市	単路		126.2	126.4
256	国道57号	宇土市	単路		126.4	126.6
257	国道57号	宇土市	単路		126.6	126.8
258	国道57号	宇土市	単路		129.0	129.2
259	国道57号	宇土市	単路		131.2	131.4
260	国道57号	宇土市	交差点		131.8	
261	国道57号	宇土市	単路		131.8	132.2
262	国道57号	宇土市	交差点		132.2	
263	国道57号	宇土市	単路		132.4	132.7
264	国道57号	宇土市	単路		132.7	133.0
265	国道57号	宇土市	単路		135.4	135.7
266	国道57号	宇土市	単路		135.7	136.0
267	国道57号	宇土市	単路		136.0	136.3
269	国道57号	宇土市	単路		139.0	139.3
270	国道57号	宇土市	単路		142.3	142.8
271	国道57号	宇土市	単路		142.8	143.4
272	国道57号	宇城市	単路		145.8	145.8
273	国道57号	宇城市	単路		150.4	150.7
274	国道57号	宇城市	単路		150.7	151.2
275	国道57号	宇城市	単路		151.2	151.9
276	国道57号	宇城市	単路		151.9	152.4
375	国道3号	宇土市	交差点	宇土市大字新松原町	201.6	
376	国道3号	宇土市	単路		201.9	202.0
377	国道3号	宇土市	単路		201.9	202.0
378	国道3号	宇土市	交差点	宇土市花園町	202.0	
379	国道3号	宇土市	交差点		203.3	
381	国道3号	宇城市	単路		210.6	210.9

⑤ 県中部

ID番号	路線番号	市町村	単路/交差点	交差点名	距離標: 始点 (単位: KP)	距離標: 始点 (単位: KP)
382	国道3号	八代郡水川町	交差点	大野	201.7	216.3
383	国道3号	八代郡水川町	単路		218.5	218.8
384	国道3号	八代市	交差点	八代港線入口	225.4	
385	国道3号	八代市	交差点		227.8	
387	国道3号	八代市	交差点		237.8	
423	国道57号	宇土市	単路		125.0	125.1
424	国道57号	宇土市	交差点		125.4	
426	国道57号	宇土市	単路		130.8	130.9
427	国道57号	宇土市	単路		130.9	131.0
428	国道57号	宇城市	単路		147.6	148.2
429	国道57号	宇城市	単路		149.7	150.4
459	国道57号	宇土市	単路		144.0	144.1



事故危険区間位置図

■リスト一覧

ID番号	路線番号	市町村	単路/交差点	交差点名	距離標: 始点 (単位: KP)	距離標: 始点 (単位: KP)
128	国道3号	八代市	単路		233.2	234.1
129	国道3号	八代市	交差点	楳柳敷川内	234.2	234.5
130	国道3号	八代市	単路		234.2	234.5
131	国道3号	八代市	単路		234.5	234.9
132	国道3号	八代市	単路		237.1	237.5
133	国道3号	八代市	単路		237.5	237.8
134	国道3号	八代市	単路		237.8	238.2
135	国道3号	八代市	単路		238.2	238.3
136	国道3号	八代市	単路		238.3	238.4
137	国道3号	八代市	単路		238.4	238.8
138	国道3号	八代市	単路		238.8	238.9
139	国道3号	八代市	交差点		238.9	239.6
140	国道3号	八代市	単路		239.6	240.6
141	国道3号	八代市	単路		242.5	242.8
142	国道3号	八代市	単路		242.5	242.8
143	国道3号	八代市	単路		244.5	245.5
144	国道3号	八代市	単路		245.5	246.4
145	国道3号	葦北郡芦北町	単路		249.9	250.1
146	国道3号	葦北郡芦北町	交差点	御立峠入口	250.1	
148	国道3号	葦北郡芦北町	単路		260.8	261.1
149	国道3号	葦北郡芦北町	単路		261.1	261.4
150	国道3号	葦北郡芦北町	単路		265.4	265.8
151	国道3号	葦北郡津奈木町	単路		269.9	270.1
152	国道3号	葦北郡津奈木町	単路		270.1	270.3
153	国道3号	葦北郡津奈木町	単路		270.3	270.5
154	国道3号	葦北郡津奈木町	交差点		270.3	
155	国道3号	葦北郡津奈木町	単路		271.0	271.3
156	国道3号	葦北郡津奈木町	単路		271.3	271.6
157	国道3号	葦北郡津奈木町	単路		271.9	272.1
158	国道3号	葦北郡津奈木町	単路		272.1	272.3
159	国道3号	葦北郡津奈木町	単路		272.3	272.5
160	国道3号	葦北郡津奈木町	交差点		272.5	
161	国道3号	水俣市	単路		277.1	277.2
162	国道3号	水俣市	交差点		278.8	
163	国道3号	水俣市	単路		280.8	280.8
164	国道3号	水俣市	単路		280.8	281.0
165	国道3号	水俣市	単路		281.0	281.2
166	国道3号	水俣市	単路		281.2	281.4
168	国道3号	水俣市	単路		283.6	284.1
387	国道3号	八代市	交差点		237.8	
388	国道3号	葦北郡芦北町	交差点		249.8	
389	国道3号	葦北郡芦北町	単路		261.4	261.5
391	国道3号	水俣市	単路		275.4	275.7
392	国道3号	水俣市	交差点	水俣市役所前	278.0	
393	国道3号	水俣市	交差点	天神町	278.0	
394	国道3号	水俣市	交差点		278.6	
395	国道3号	水俣市	単路		280.5	280.5
396	国道3号	水俣市	単路		284.8	285.2
397	国道3号	水俣市	単路		285.8	286.4

