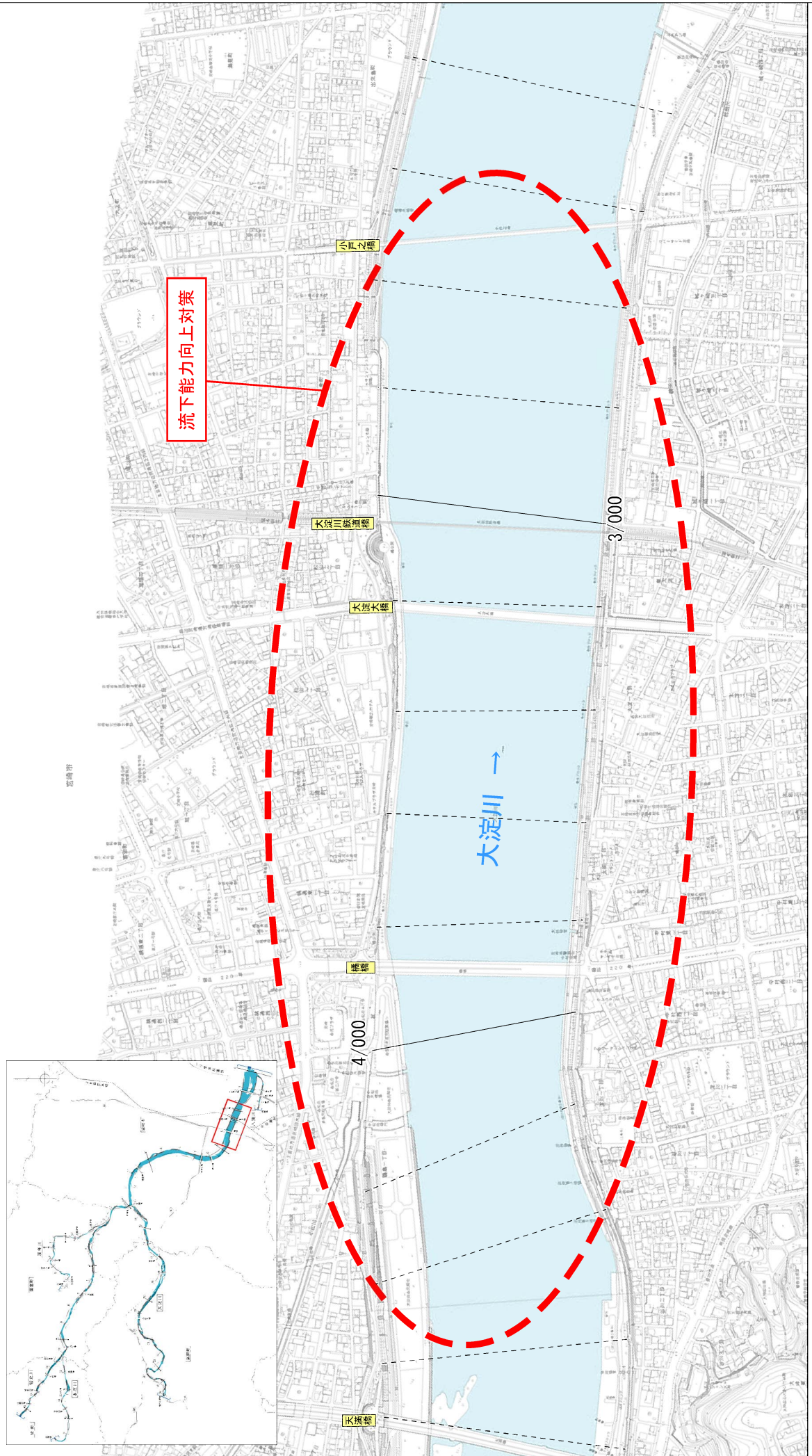


洪水対策に関する施工の場所 (位置図)

洪水対策等に関する施行の場所

(大淀川2k200～4k800)

縮尺 1:10,000

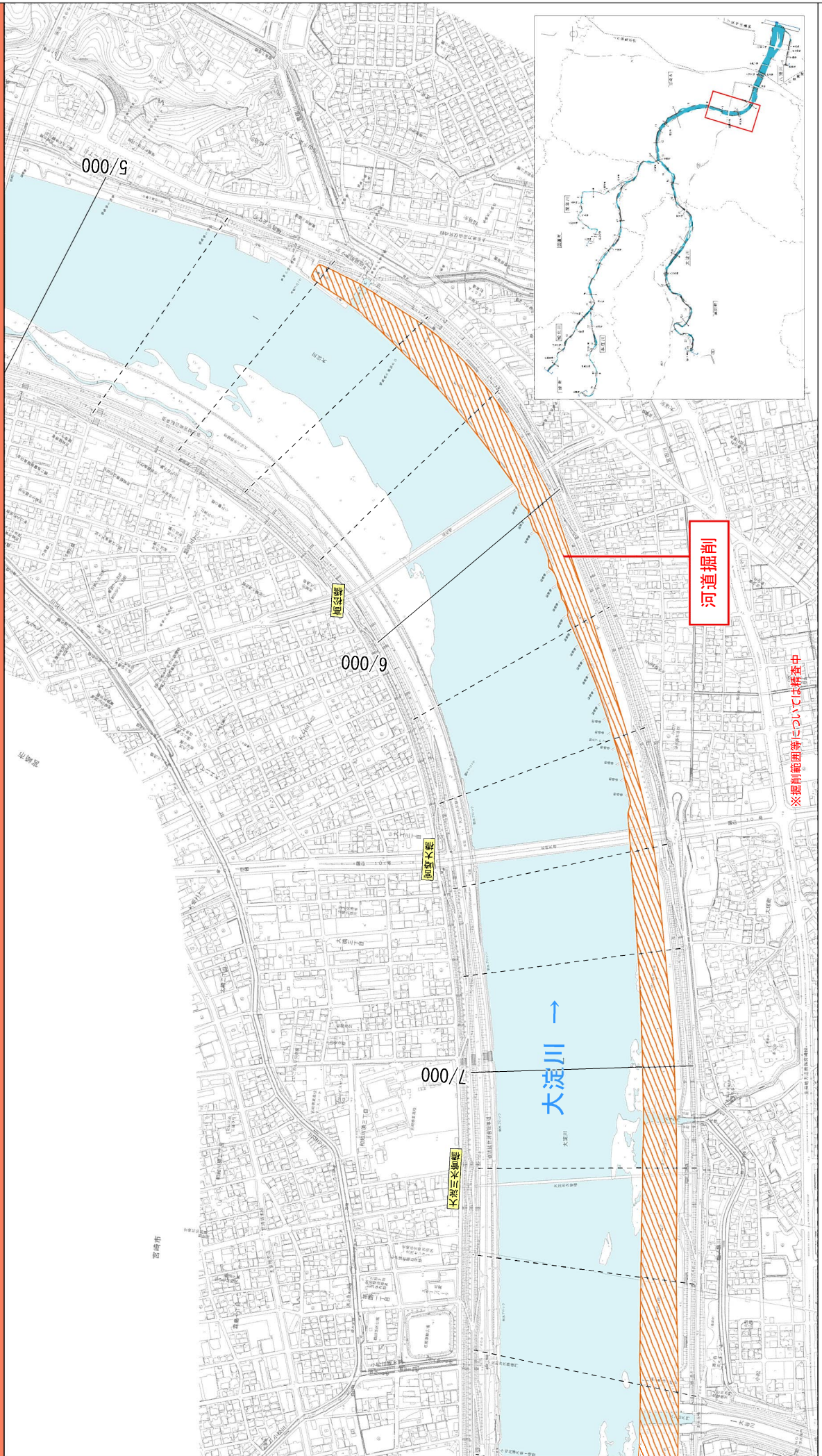


※施行の場所の起終点及び法線位置については、地形の変化等に伴い微細な変更が生じる場合があります。

洪水対策等に関する施行の場所

(大淀川5k000～7k600)

縮尺 1:10,000

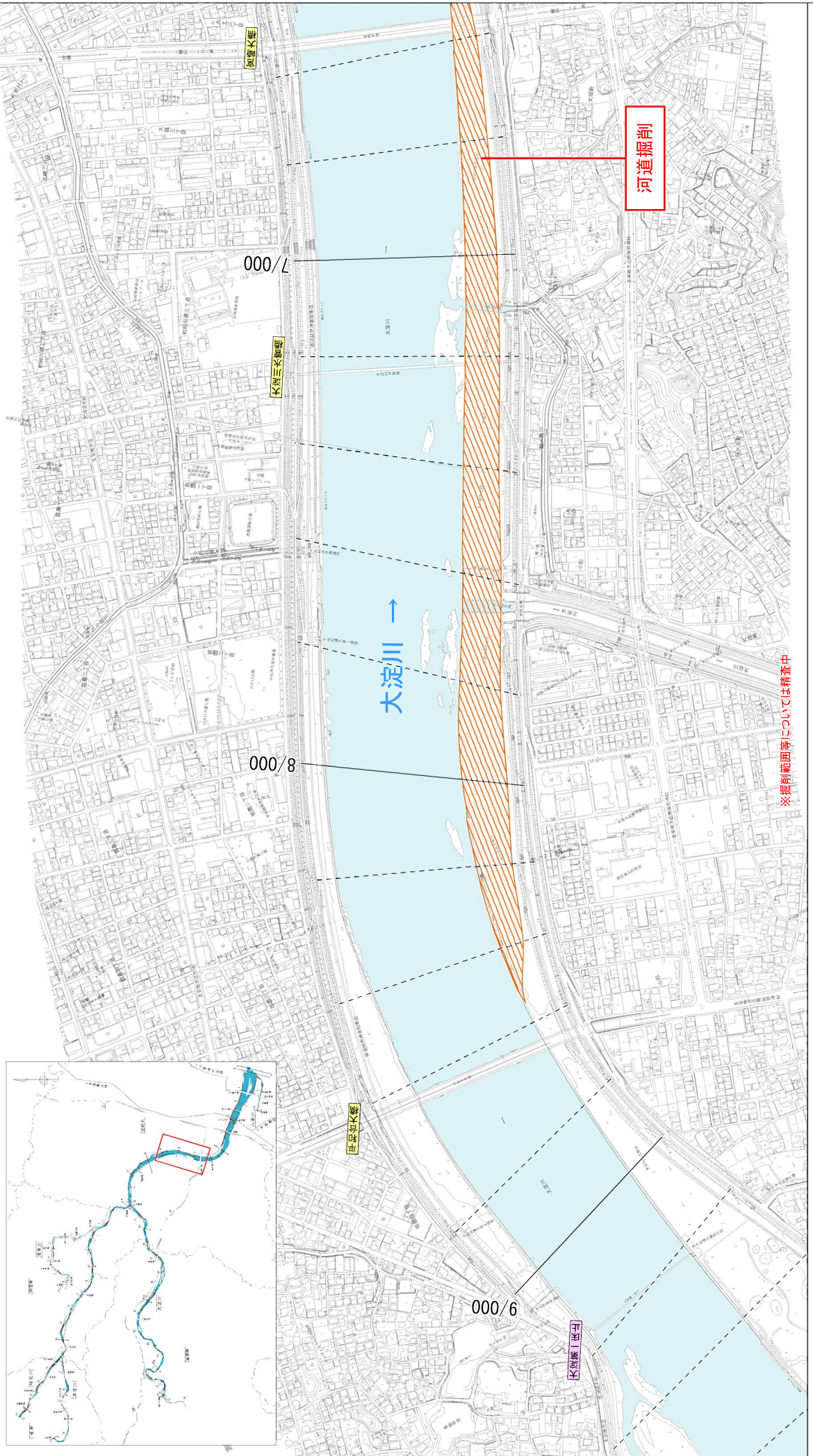


※施行の場所の起終点及び法線位置については、地形の変化等に伴い微細な変更が生じる場合があります。

洪水対策等に関する施行の場所

(大淀川6k600～9k400)

縮尺 1:10,000

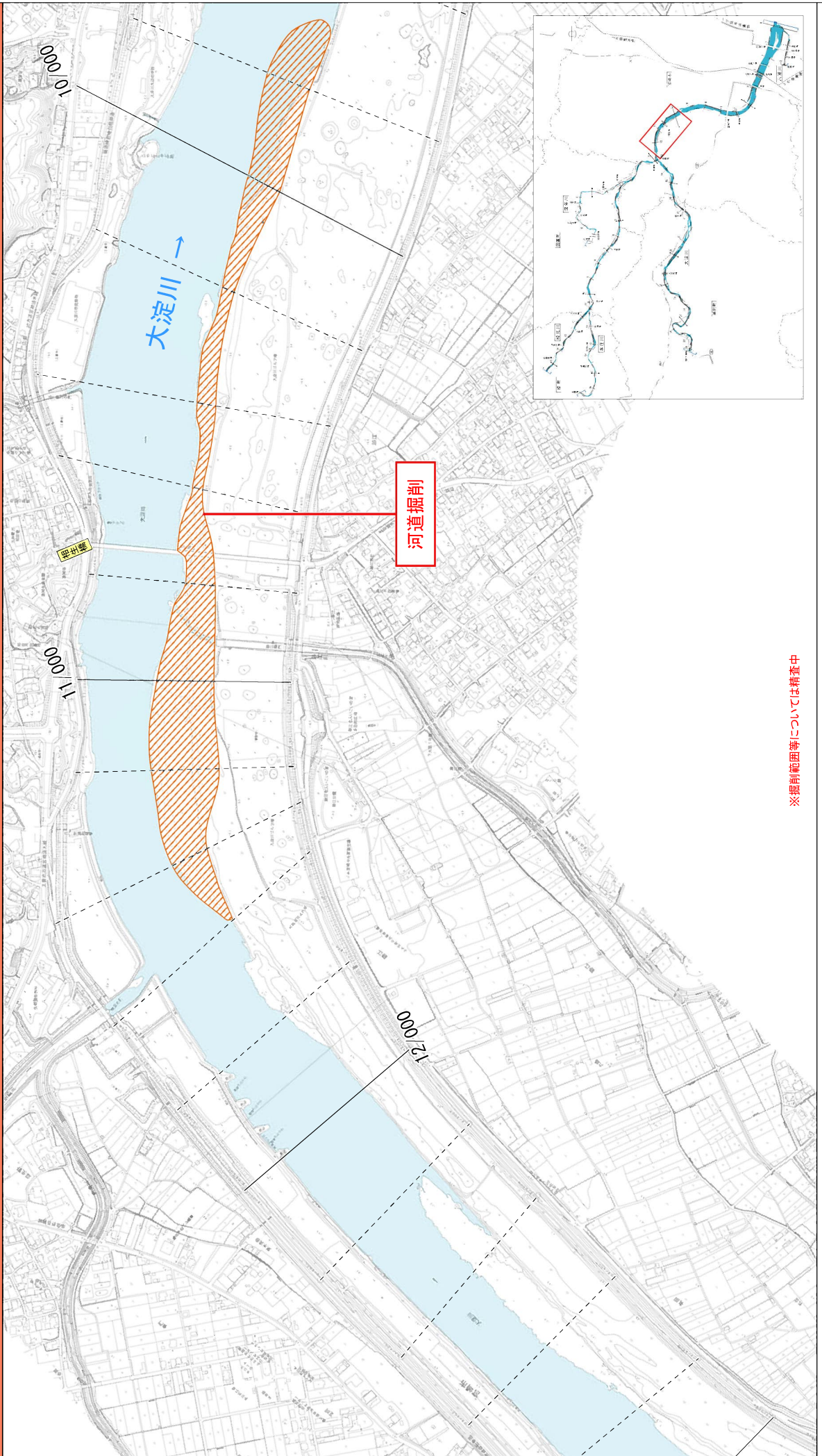


※施行の場所の起終点及び法線位置については、地形の変化等に伴い微細な変更が生じる場合があります。

洪水対策等に関する施行の場所

(大淀川9k600～13k000)

縮尺 1:10,000



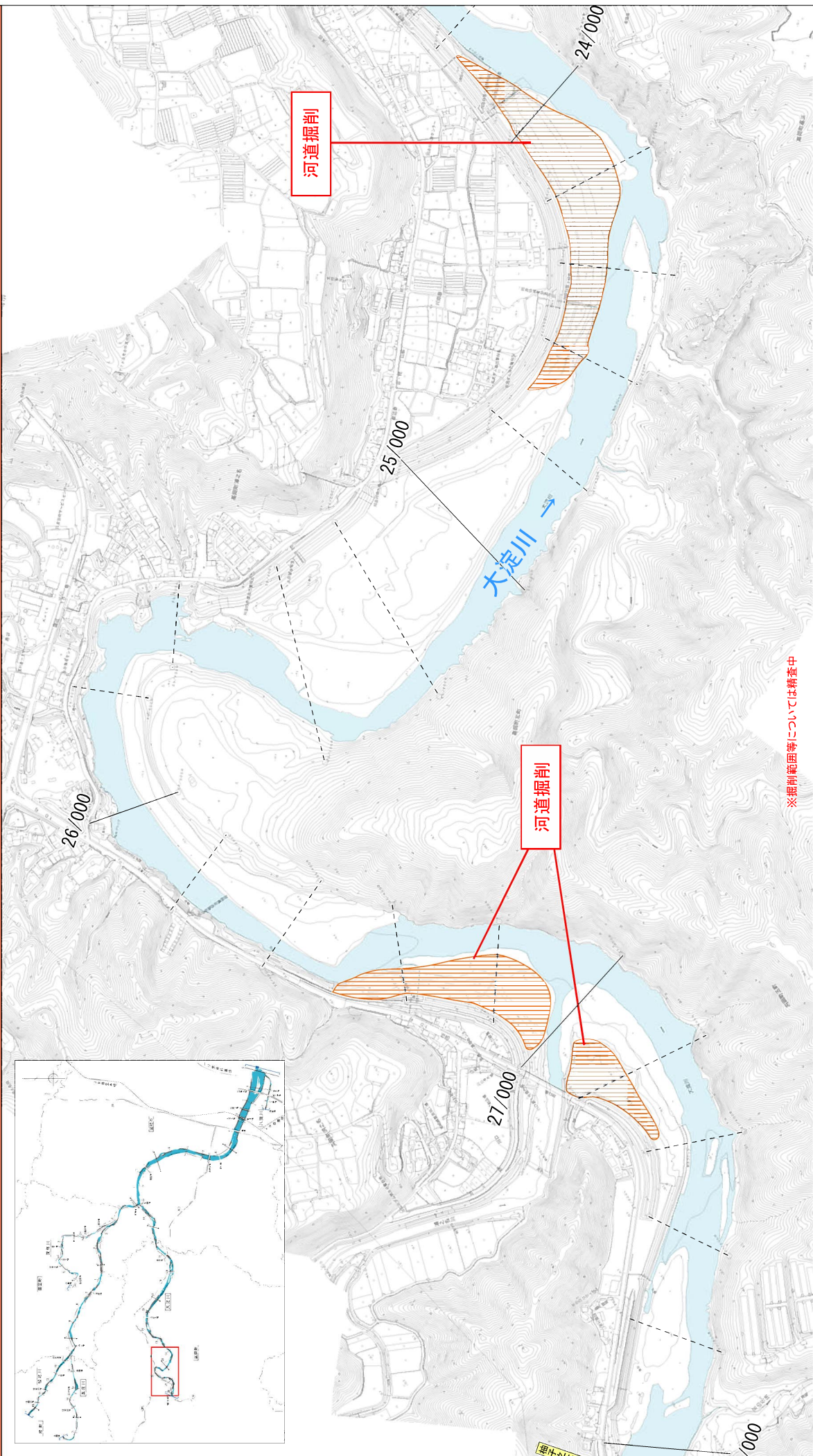
※掘削範囲等については精査中

※施行の場所の起終点及び法線位置については、地形の変化等に伴い微細な変更が生じる場合があります。

洪水対策等に関する施行の場所

(大淀川23k800～28k000)

縮尺 1:10,000

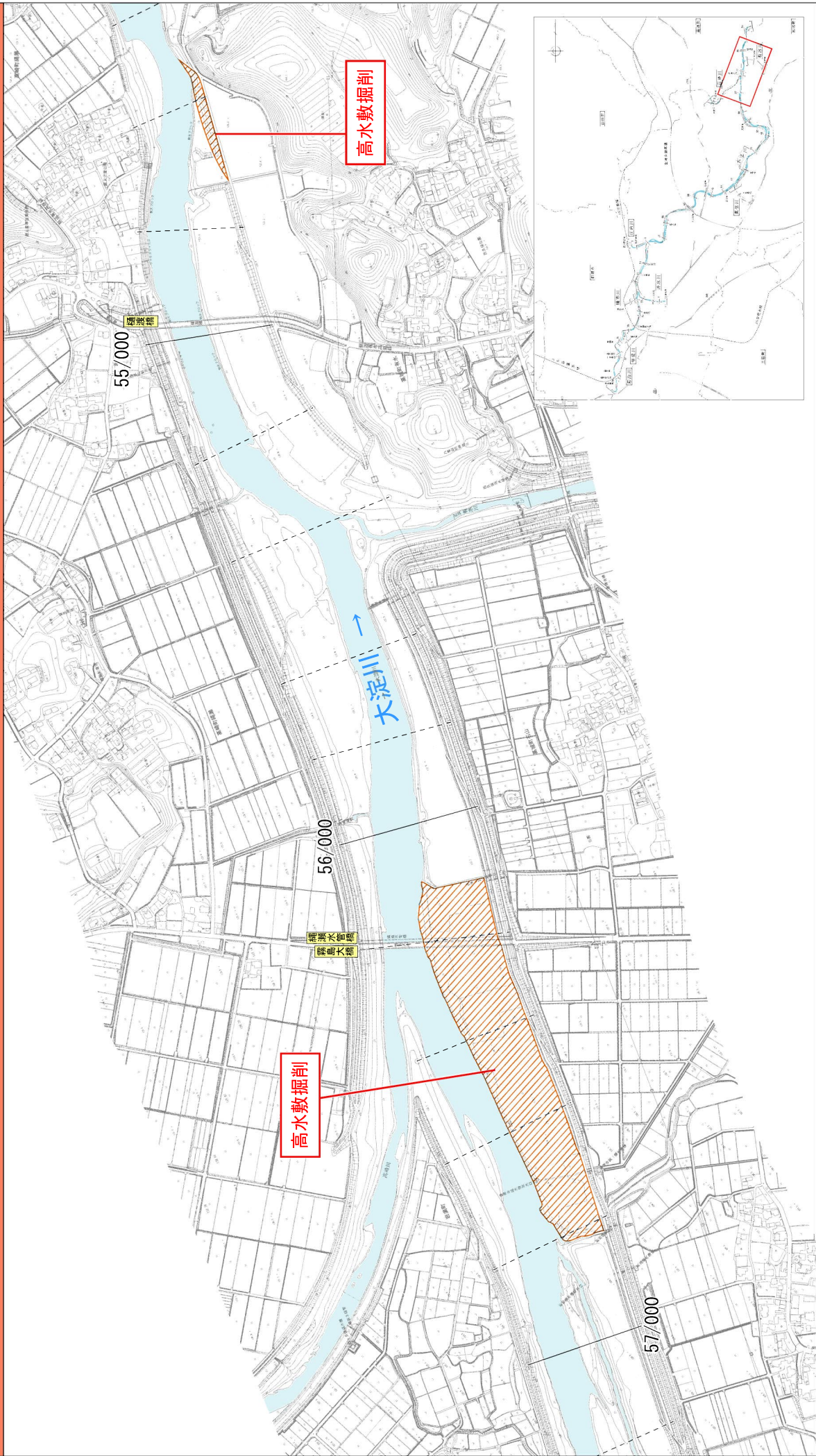


※施行の場所の起終点及び法線位置については、地形の変化等に伴い微細な変更が生じる場合があります。

洪水対策等に関する施行の場所

(大淀川54k400～57k200)

縮尺 1:10,000



※施行の場所の起終点及び法線位置については、地形の変化等に伴い微細な変更が生じる場合があります。