






大淀川の調査状況と階級



8-1 本庄橋

8-2 柳瀬橋

8-3 浦之名川

凡 例		
I	きれいな水	
II	ややきれいな水	
III	きたない水	
IV	大変きたない水	
	測定不能	

水系名	河川名	地点番号	地点名	調査月日	参加団体	延べ参加人数	今年の判定	昨年の判定	昨年と同地点	水質調査地点との関係
大淀川	本庄川	8-1	本庄橋	10/8	直営	—	I	I	○	
		8-2	柳瀬橋	9/18	宮崎市立小戸小学校	76	I	I	○	
	大淀川	8-3	浦之名川	10/8	直営	—	I	I	○	
水系計	2河川		3地点		2団体	76			3	



本庄川 柳瀬橋 宮崎市立小戸小学校



大淀川 浦之名川 直営

水系名	河川名	地点番号	地点名	調査月日	指標生物の出現状況 (見つけた指標生物の欄に○印、うち数の多い2種類に●印をつける。)																								集計				昨年の判定				
					I						II						III						IV						I	II	III	IV					
					1	2	3	4	5	6	7	8	9	10	11	12	13	14	15	16	17	18	19	20	21	22	23	24						25	26	27	28
					カワゲラ類	ナガレトビケラ類	ヤマトビケラ類	ヒラタカゲロウ類	ヘビトンボ	フユ類	アマカ類	ナミウスムシ	サワガニ	ヨコエビ類	コガシマトビケラ類	オオシマトビケラ類	ヒラタドロムシ類	ゲンシボタル	コオニヤンマ	カワナナ類	ヤマトシジミ	イシマキガイ	ミスカマキリ	シマイシビル	イソコツフムシ類	ニホンドロソコエビ	ユスリカ類	チョウバエ類	エラミミズ	アメリカザリガニ	サカマキガイ	点数計	点数計	点数計	点数計	今年の判定	昨年の判定
大淀川	本庄川	8-1	本庄橋	10/8		●																										2	0	0	0	I	I
大淀川	本庄川	8-2	柳瀬橋	9/18	●			○							●							○									4	2	1	0	I	I	
大淀川	大淀川	8-3	浦之名川	10/8	●																									2	0	0	0	I	I		