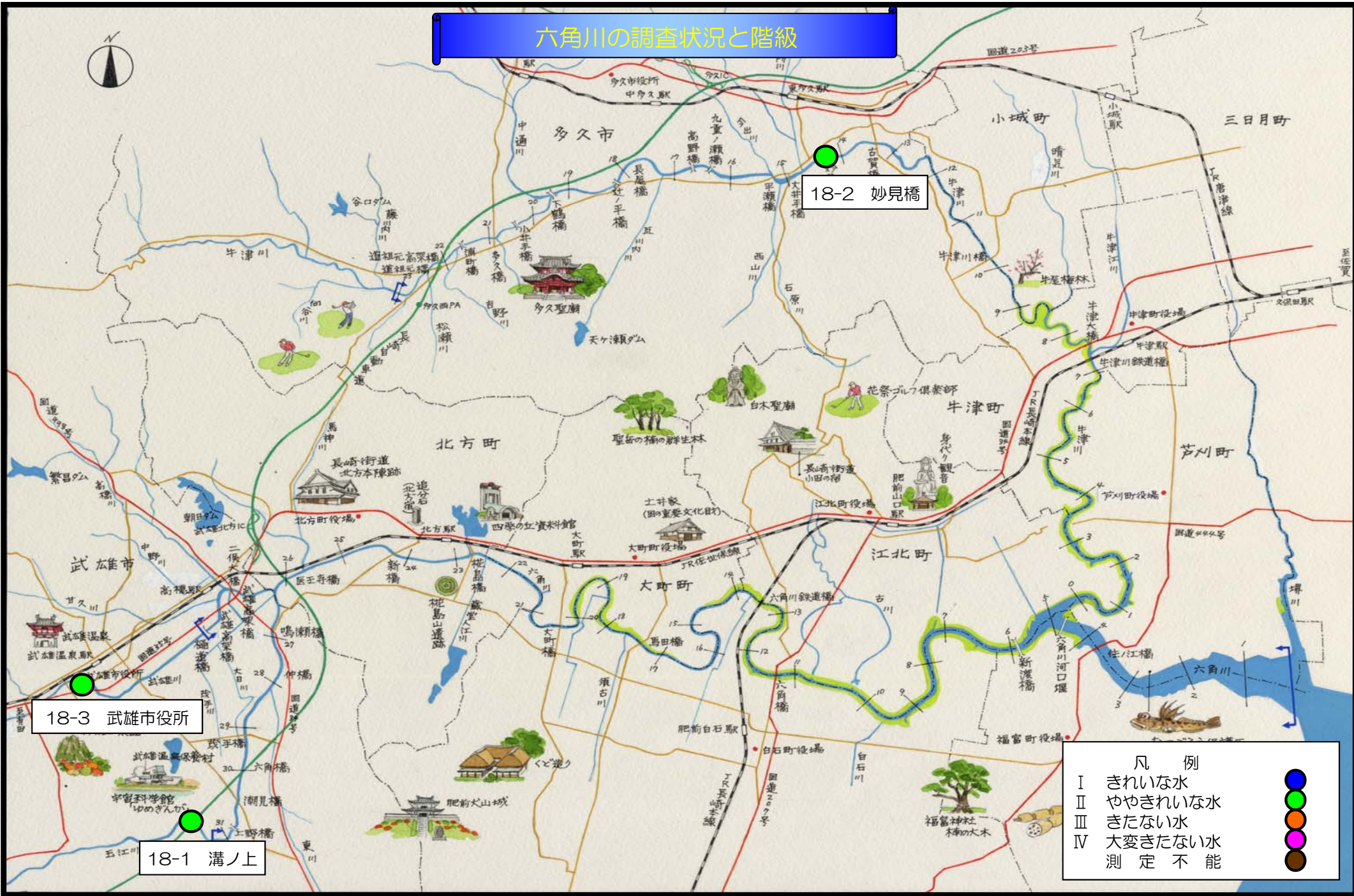







六角川の調査状況と階級



18-2 妙見橋

18-3 武雄市役所

18-1 溝ノ上

凡 例		
I	きれいな水	
II	ややきれいな水	
III	きたない水	
IV	大変きたない水	
	測定 不能	

水系名	河川名	地点番号	地点名	調査月日	参加団体	延べ参加人数	今年の判定	昨年の判定	昨年と同地点	水質調査地 点との関係
六角川	六角川	18-1	溝ノ上	7/9	白石小学校	25	Ⅱ	Ⅱ	○	
	牛津川	18-2	妙見橋	10/9	武雄中学校	5	Ⅱ	Ⅱ	○	
	武雄川	18-3	武雄市役所	7/12	武雄小学校	55	Ⅱ	Ⅱ	○	
水系計	3河川		3地点		3団体	85			3	



六角川 溝ノ上 白石小学校



牛津川 妙見橋 武雄中学校

水系名	河川名	地点番号	地点名	調査月日	指標生物の出現状況 (見つかった指標生物の欄に○印、うち数の多い2種類に●印をつける。)																												集計				昨年の判定							
					Ⅰ								Ⅱ								Ⅲ								Ⅳ															
					1	2	3	4	5	6	7	8	9	10	11	12	13	14	15	16	17	18	19	20	21	22	23	24	25	26	27	28	29	Ⅰ	Ⅱ	Ⅲ		Ⅳ						
					ナガレトビケラ類	カワゲラ類	ヤマトヒゲケラ類	ヒラタカゲロウ類	ヘビトンボ	フユ類	アマミカ類	ナミウスムシ	サワガニ	ヨコエビ類	コガタシマトビケラ類	オオシマトビケラ	ヒラタドムシ類	ゲンジボタル	コオニヤンマ	カウニナ類	ヤマトシジミ	イシマキガイ	ミスカマキリ	シマイシビル	イトソツフムシ類	ニホンドロソコエビ	ユスリカ類	チヨウバエ類	エラミリス	サカマキガイ	アメリカザリガニ	点数計	点数計	点数計	点数計	今年の判定	昨年の判定							
六角川	六角川	18-1	溝ノ上	7/9									●		●		○	○																			1	6	1	0	Ⅱ	Ⅱ		
六角川	牛津川	18-2	妙見橋	10/9	○											●		○																				2	3	0	0	Ⅱ	Ⅱ	
六角川	武雄川	18-3	武雄市役所	7/12													●				●																		0	2	2	0	Ⅱ	Ⅱ