

主要渋滞箇所数

123箇所

集約される区間数

46区間

※109箇所が含まれる

箇所数

14箇所

凡例

＜主要渋滞箇所＞

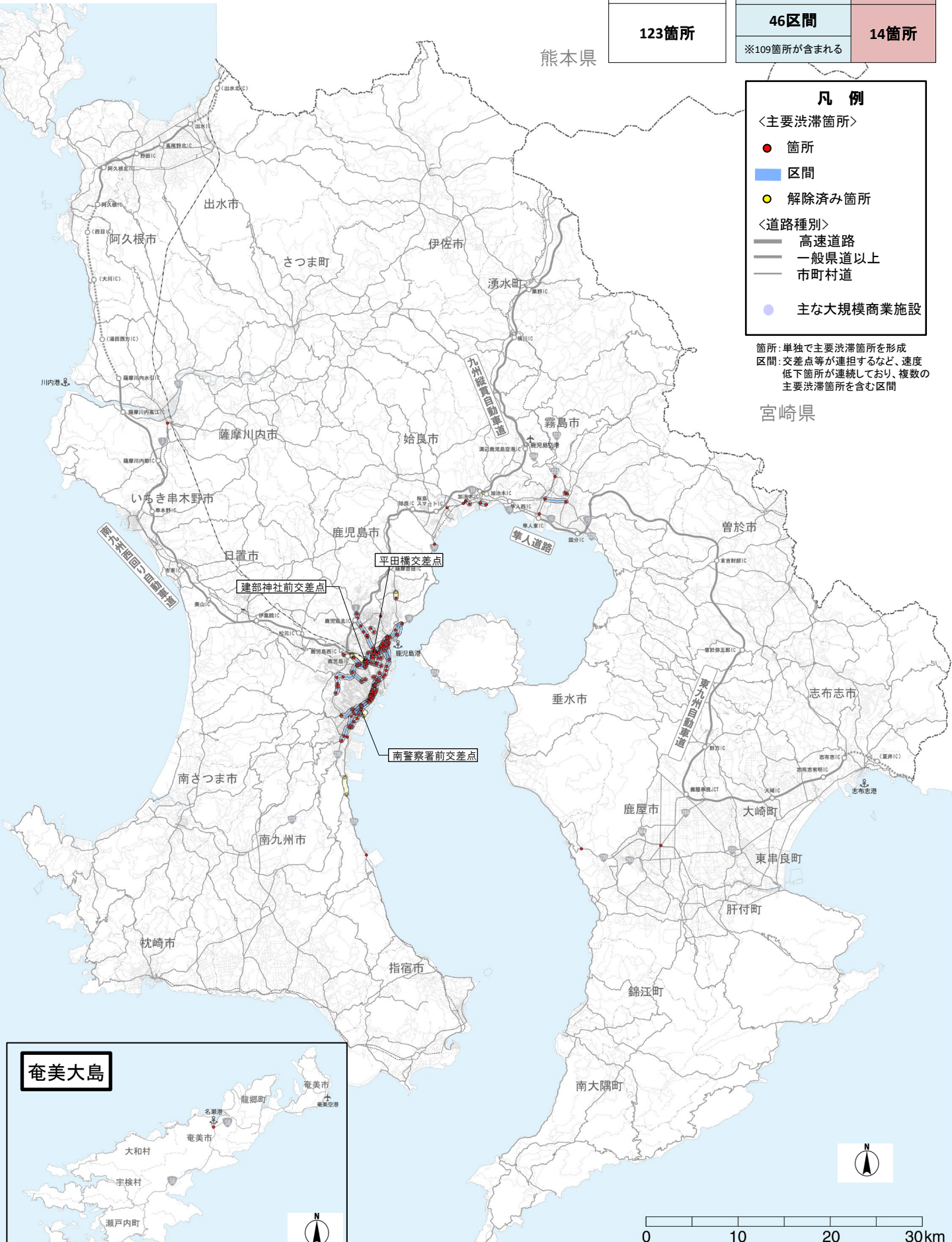
- 箇所
- 区間
- 解除済み箇所

＜道路種別＞


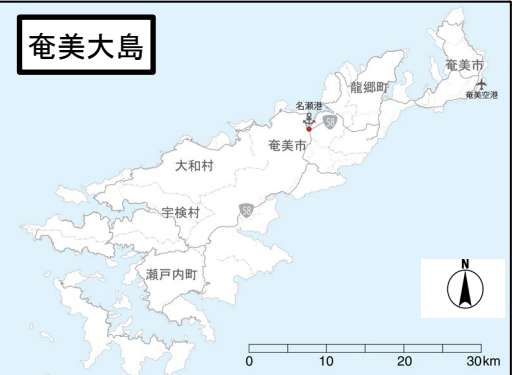
- 高速道路
- 一般県道以上
- 市町村道

● 主な大規模商業施設

箇所：単独で主要渋滞箇所を形成  
 区間：交差点等が連担するなど、速度低下箇所が連続しており、複数の主要渋滞箇所を含む区間



奄美大島



■ 区間

区間名	箇所名
1 (主)鹿児島吉田線 鹿児島市吉野町地区	吉野町帯迫中央(R1.8解除)
	吉野町帯迫(箇所として取り扱う)
2 市道(上本町線) 仙巖園前付近～祇園之洲橋付近	仙巖園前
	祇園之洲西口
3 一般国道10号 仙巖園前付近～上本町地区	仙巖園前
	上本町
4 (主)鹿児島蒲生線 鹿児島市下竜尾町地区～鹿児島市小川町地区	駈馬場
	上本町
5 (主)鹿児島蒲生線～市道 鹿児島市下竜尾町地区～鹿児島市小川町地区	上本町
	湧川
6 (市)草牟田城山線～(市)枝橋線 城山トンネル付近～水落館口付近	枝島枝橋
	城山入口
7 一般国道10号 鹿児島市上本町地区～平田橋付近	名山枝橋
	上本町
8 (市)中央通線～(市)いづる通線～(主)鹿児島中央停車場線 鹿児島中央駅前北側付近～鹿児島駅前付近	城山入口
	鶴丸城跡前
9 (市)冷水線 鹿児島市玉里町地区～鹿児島市冷水町地区	西郷隆盛像前
	照国神社前
10 一般国道3号～(市)西千石本通線～(市)高麗本通線 鹿児島北IC付近～甲南高校付近	平田橋
	湧川
	朝日通り
	いづる中央
	高見馬場
	加治屋町
	鹿児島中央駅北
	玉里団地入口
	仮)冷水峠/バス停付近
	伊敷団地入口
	伊敷ニュータウン入口
	下伊敷
女子校前入口	
護国神社入口	
仮)草牟田2	
新上橋	
平田橋	
千石馬場	
加治屋町	
高麗橋	
甲南高前	
中洲通り	

■ 箇所

箇所名
1 坂元住宅入口
2 玉江橋西口
15 吉野町帯迫

凡例

<主要渋滞箇所>


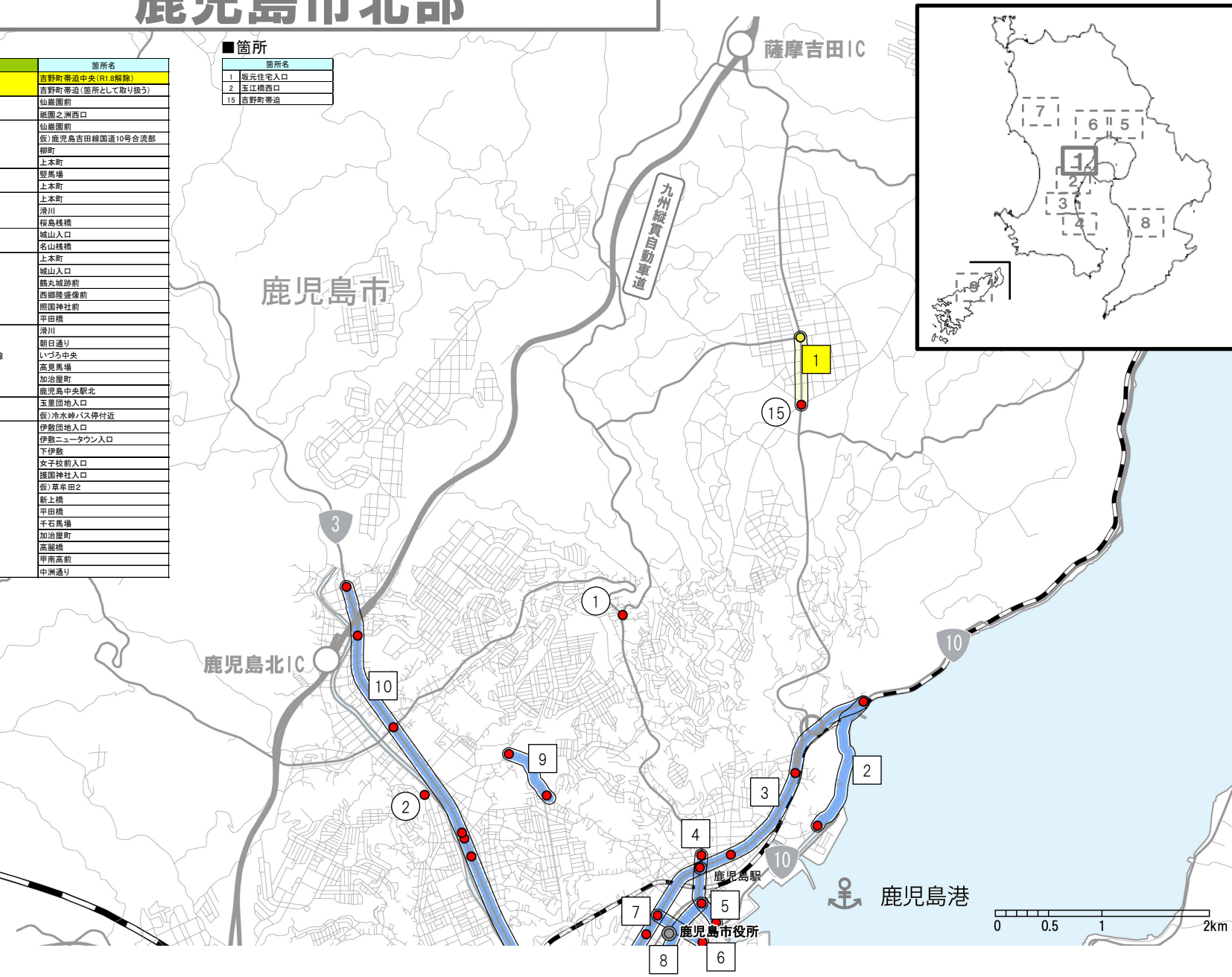
- 箇所
- 区間
- 解除済み箇所

<道路種別>

- 高速道路
- 一般県道以上
- 市町村道

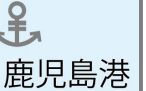
● 主な大規模商業施設

箇所: 単独で主要渋滞箇所を形成  
 区間: 交差点等が連担するなど、速度低下箇所が連続しており、複数の主要渋滞箇所を含む区間



# 鹿児島島市中部

R5.8現在


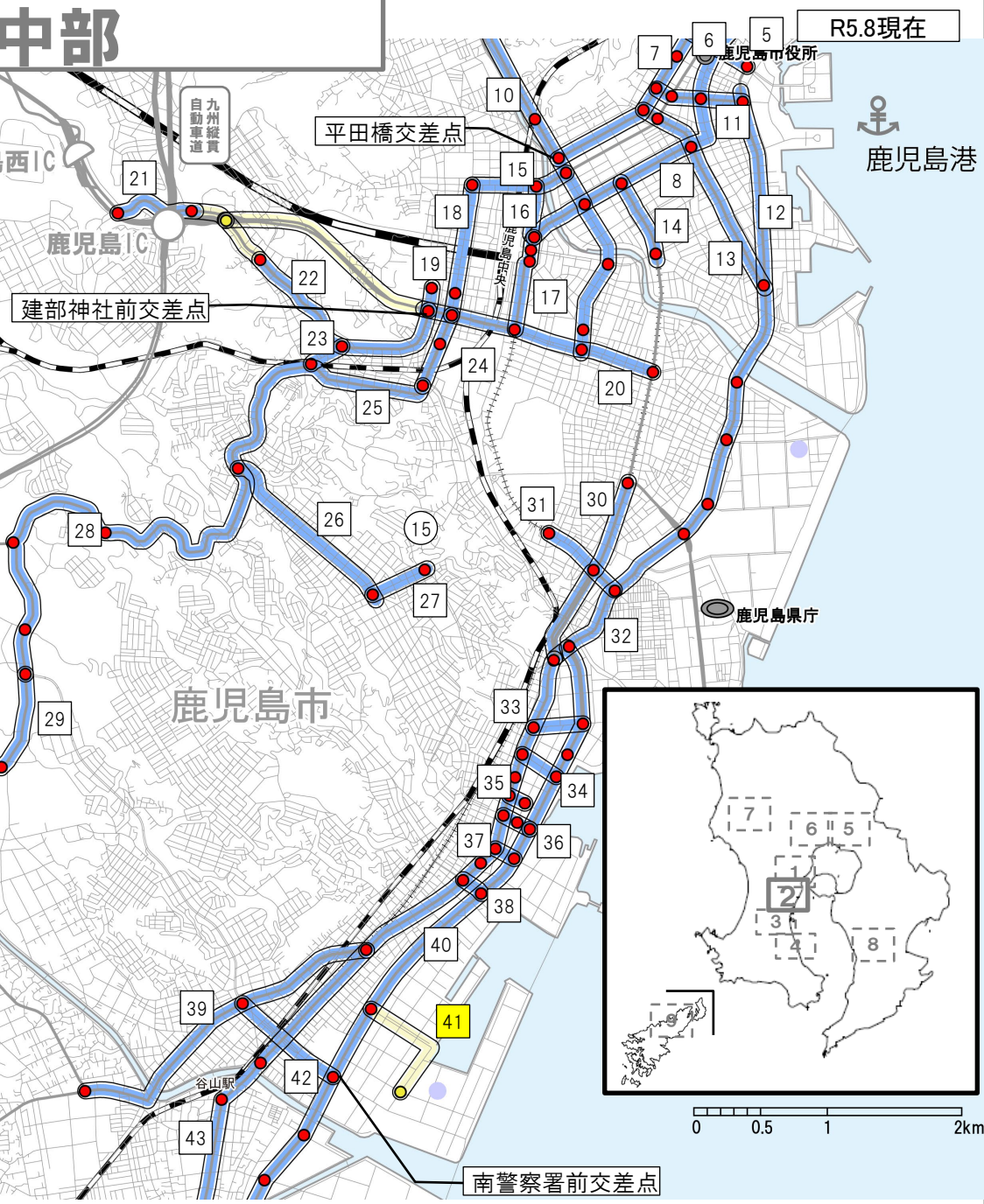


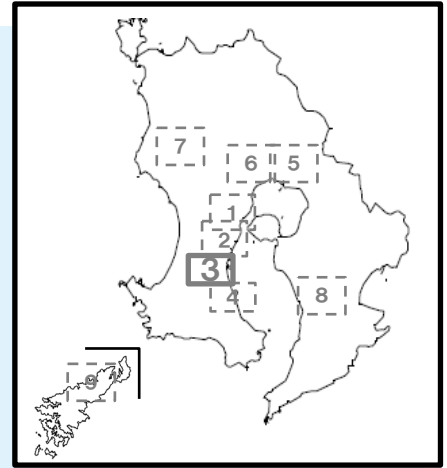
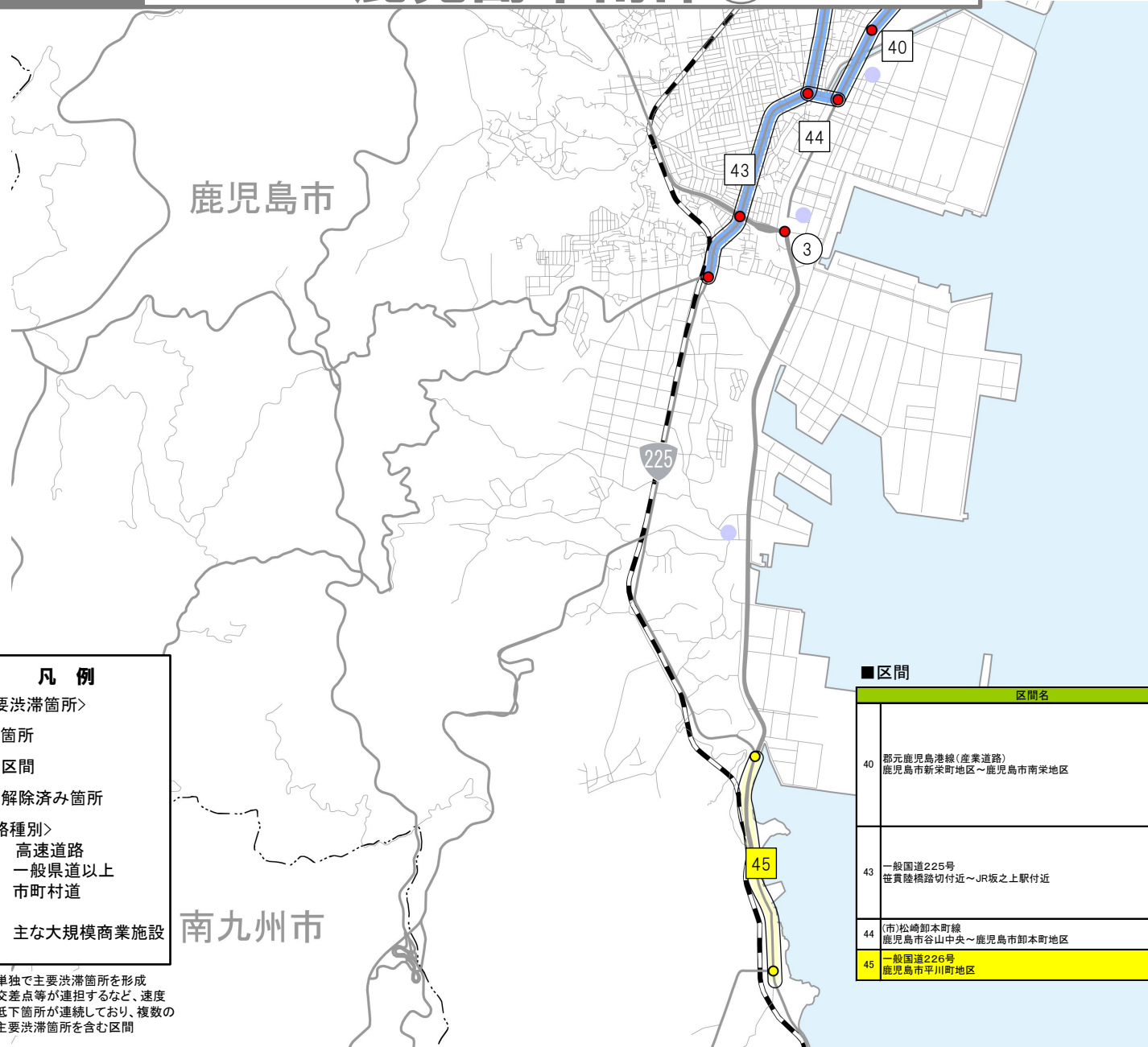
区間		
区間番号	区間名	管轄名称
5	主鹿児島東線～平道 鹿児島市下電東町地区～鹿児島市小川町地区	川本町 平道
6	(市)平道橋線 中山トンネル付近～水原橋口付近	鹿児島橋 中山トンネル 名山橋線
7	一般国道10号 鹿児島市上本町地区～平田橋付近	上本町 城山入口 城山トンネル 西園陸橋前 田原神社前 平道橋
8	(市)中央連絡～(市)いづろ連絡～(主)鹿児島中央線 鹿児島中央駅前北側付近～鹿児島駅前付近	新田通り いづろ中央 高夏馬場 加治屋町 鹿児島中央駅前 伊勢田入口 伊勢ニュータウン入口
10	一般国道3号～(市)西平石本連絡～(市)高橋本連絡 鹿児島北IC付近～平高橋付近	平道上橋 平道 加治屋町 高夏橋 平高橋前 平高橋 西園陸橋前 鶴日通
11	一般国道58号 鹿児島市中央公民館付近～NHK鹿児島放送局付近	鶴日通 高夏 城前町 天保山 高橋北口 加治屋町 運動公園前 真砂入口
12	一般国道225号 鹿児島市城南町地区～笹見陸橋踏切付近	産産踏切入口 高橋北口 鶴日通 二軒芝 新田通り
13	一般国道225号 田原神社付近～鹿児島市城南町地区	田原神社 田原 新田通り いづろ中央
14	(主)鹿児島加世田線 鹿児島馬場電停付近～鹿児島市立病院付近	主鹿児島加世田線 鹿児島馬場電停 新野橋 千石馬場 西園橋西口 西園町
15	(主)鹿児島東市東線～(市)西田本連絡 鹿児島市西田地区	西園橋西口 鹿児島中央駅前 鹿児島中央駅前北
17	(主)鹿児島東市東線 鹿児島中央駅前北側付近～中洲電停付近	鹿児島中央駅前 中洲電停
18	(市)平道橋線 鹿児島市西田地区～鹿児島市武地区	西園町 新田通り 中洲電停 中洲通り
19	市道 鹿児島市武地区	武2 建部神社前
20	一般国道3号(鹿児島IC)～(主)鹿児島東市東線～(市)中洲連絡 田上IC付近～鹿児島市交通局付近	建部神社前 武町 中洲電停 中洲通り
21	(主)鹿児島東市東線 大橋踏切付近～田上IC付近	大橋踏切 西園田入口 田上IC(15解除)
22	(主)鹿児島東市東線 田上IC付近～建部神社前付近	田上IC(15解除) 田上IC(16解除) 田上IC(17解除) 田上IC(18解除)
23	市道 鹿児島市田上地区	田上橋 建部神社前 田上
24	主赤人佐鹿児島橋線 鹿児島市武地区～鹿児島市田上地区	武町 鶴日通 田上新天神 田上新交番 田上5踏切付近 鶴日通
25	主赤人佐鹿児島橋線 鹿児島市田上地区	鶴日通 鶴日通

南九州西回り自動車道		
区間番号	区間名	管轄名称
26	(市)東原中央線 鹿児島市田上台地区～東原地区	東原北口 東原六丁目 東原六丁目 一本橋 東原北口
27	市部元平連絡 鹿児島市南原地区	部元平連絡 山田 東郷寺町地蔵口
28	(主)赤人佐鹿児島橋線～(市)小山田谷山線 鹿児島市田上台地区～鹿児島市山町地区	小山田谷山線 田上台 中山小前 鶴日通 部元電停 東郷寺町地蔵口
29	鹿児島加世田線 鹿児島市東元町地区～鹿児島市新栄町地区	加世田線 新栄町 新栄町入口 東郷寺町地蔵口
30	(主)鹿児島加世田線 鹿児島市東元町地区	新栄町 新栄町入口 東郷寺町地蔵口
31	(主)鹿児島加世田線～(市)南港線 鹿児島市東元町地区～真砂地区	伊勢田入口 伊勢ニュータウン入口
32	鹿児島東市東町地区	南港 南港南口 鶴日通
33	(市)南港1号線 鹿児島市東市東町地区	南港南口 鶴日通入口 新小前 二軒芝
34	市道 鹿児島市新栄町地区	新栄 字宿1丁目 鶴日通1丁目東
35	市道 鹿児島市新栄町地区	字宿1丁目 鶴日通1丁目東
36	市道 鹿児島市宇留地区	宇留町 鶴日通7 南港南口
37	市道 鹿児島市宇留地区	宇留町 鶴日通7 南港南口
38	市道 鹿児島市宇留地区	宇留町 鶴日通7 南港南口
39	(主)鹿児島加世田線 鹿児島市東谷山地区～鹿児島市上福元町地区	加世田線 東郷寺町地蔵口 東郷寺町地蔵口 東郷寺町地蔵口
40	鹿児島東市東町地区 鹿児島市南栄地区	南港南口 南港南口 南港南口
41	市道 鹿児島市東市東町地区	南港南口 南港南口 南港南口
42	(市)小松原山田線 鹿児島市南原地区～鹿児島市東谷山地区	南港南口 南港南口 南港南口
43	一般国道225号 産産陸橋踏切付近～JR北之上駅付近	南港南口 南港南口 南港南口

凡例	
●	箇所
■	区間
○	解除済み箇所
〈道路種別〉	
—	高速道路
—	一般県道以上
—	市町村道
●	主な大規模商業施設

箇所：単独で主要渋滞箇所を形成  
 区間：交差点等が連担するなど、速度  
 低下箇所が連続しており、複数の  
 主要渋滞箇所を含む区間





**凡例**

<主要渋滞箇所>

- 箇所
- 区間
- 解除済み箇所

<道路種別>

- 高速道路
- 一般県道以上
- 市町村道
- 主な大規模商業施設

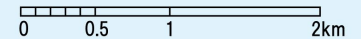
箇所: 単独で主要渋滞箇所を形成  
 区間: 交差点等が連担するなど、速度低下箇所が連続しており、複数の主要渋滞箇所を含む区間

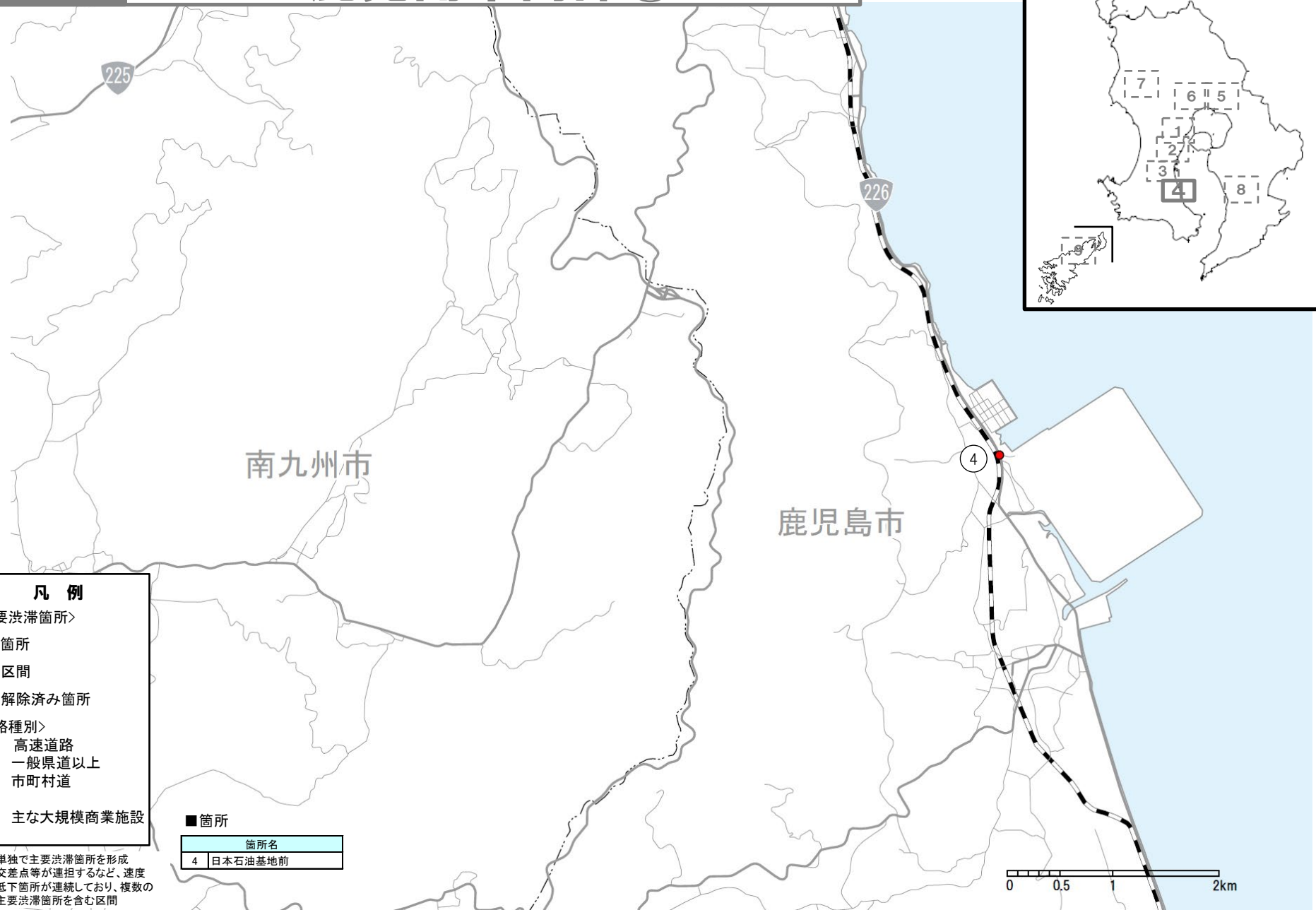
■ 区間

区間名	箇所名
40 郡元鹿児島港線(産業道路) 鹿児島市新栄町地区～鹿児島市南栄地区	南港南口
	金属団地
	脇田浜橋
	東開町
	南警察署前
	南栄1丁目
43 一般国道225号 笹貫陸橋踏切付近～JR坂之上駅付近	南栄
	卸本町
	笹貫陸橋
	清見橋北
	谷山駅前
44 (市)松崎卸本町線 鹿児島市谷山中央～鹿児島市卸本町地区	谷山港区入口
	和田坂
	坂之上
45 一般国道226号 鹿児島市平川町地区	谷山港区入口
	卸本町
	産業道路南入口 (H29.7 解除)
	平川町 (H28.7 解除)

■ 箇所

箇所名
3 交通安全教育センター前





## 凡例

## ＜主要渋滞箇所＞

- 箇所
- 区間
- 解除済み箇所

## ＜道路種別＞

- 高速道路
- 一般県道以上
- 市町村道

● 主な大規模商業施設

■ 箇所

箇所名

4 日本石油基地前

箇所: 単独で主要渋滞箇所を形成  
 区間: 交差点等が連担するなど、速度  
 低下箇所が連続しており、複数の  
 主要渋滞箇所を含む区間

0 0.5 1 2km



凡例

＜主要渋滞箇所＞

- 箇所
- 区間
- 解除済み箇所

＜道路種別＞

- 高速道路
- 一般県道以上
- 市町村道

- 主な大規模商業施設

■ 箇所

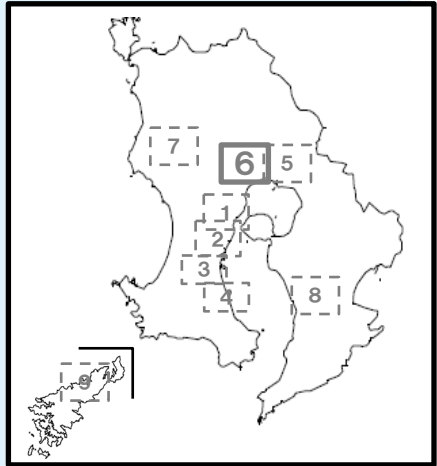
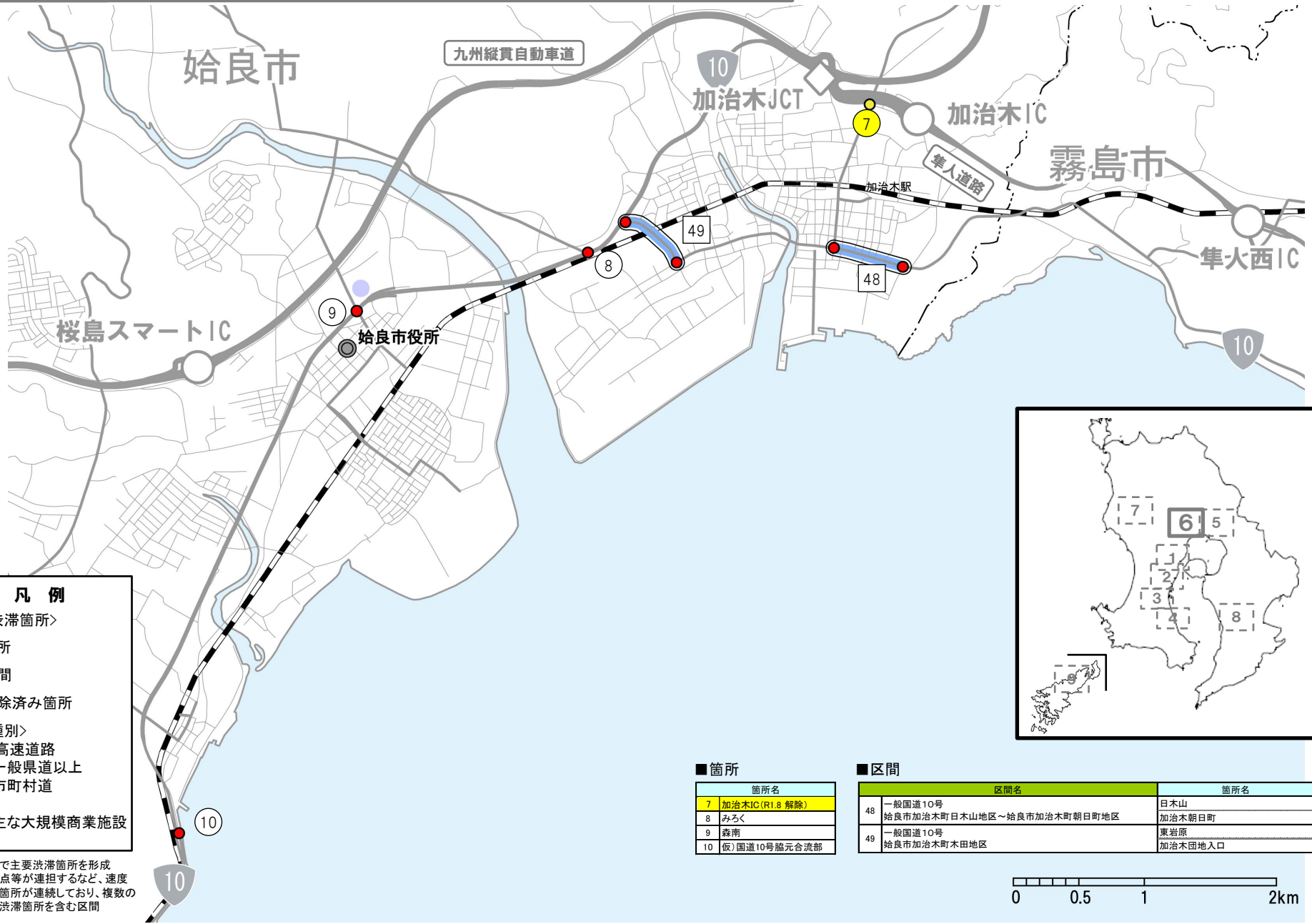
箇所名
5 木之房
6 国道223入口

■ 区間

区間名	箇所名
46 (県)日当山敷根線 霧島市国分向花町地区～霧島市国分中央地区	向花五差路 飯)国分中央高校前バス停付近
47 (県)北永野田小浜線 霧島市隼人町見次地区～霧島市国分中央地区	見次 国分市川跡

箇所: 単独で主要渋滞箇所を形成  
 区間: 交差点等が連担するなど、速度  
 低下箇所が連続しており、複数の  
 主要渋滞箇所を含む区間





- 凡例**
- <主要渋滞箇所>
- 箇所
  - 区間
  - 解除済み箇所
- <道路種別>
- 高速道路
  - 一般県道以上
  - 市町村道
- 主な大規模商業施設

箇所: 単独で主要渋滞箇所を形成  
 区間: 交差点等が連担するなど、速度低下箇所が連続しており、複数の主要渋滞箇所を含む区間

■ 箇所

箇所名
7 加治木IC(R1.8 解除)
8 みろく
9 森南
10 板)国道10号藤元合流部

■ 区間

区間名	箇所名
48 一般国道10号 始良市加治木町日木山地区~始良市加治木町朝日町地区	日木山 加治木朝日町
49 一般国道10号 始良市加治木町木田地区	東岩原 加治木団地入口



### 凡例

#### <主要渋滞箇所>

- 箇所
- 区間
- 解除済み箇所

#### <道路種別>

- 高速道路
- 一般県道以上
- 市町村道

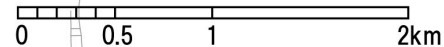
● 主な大規模商業施設

■ 箇所

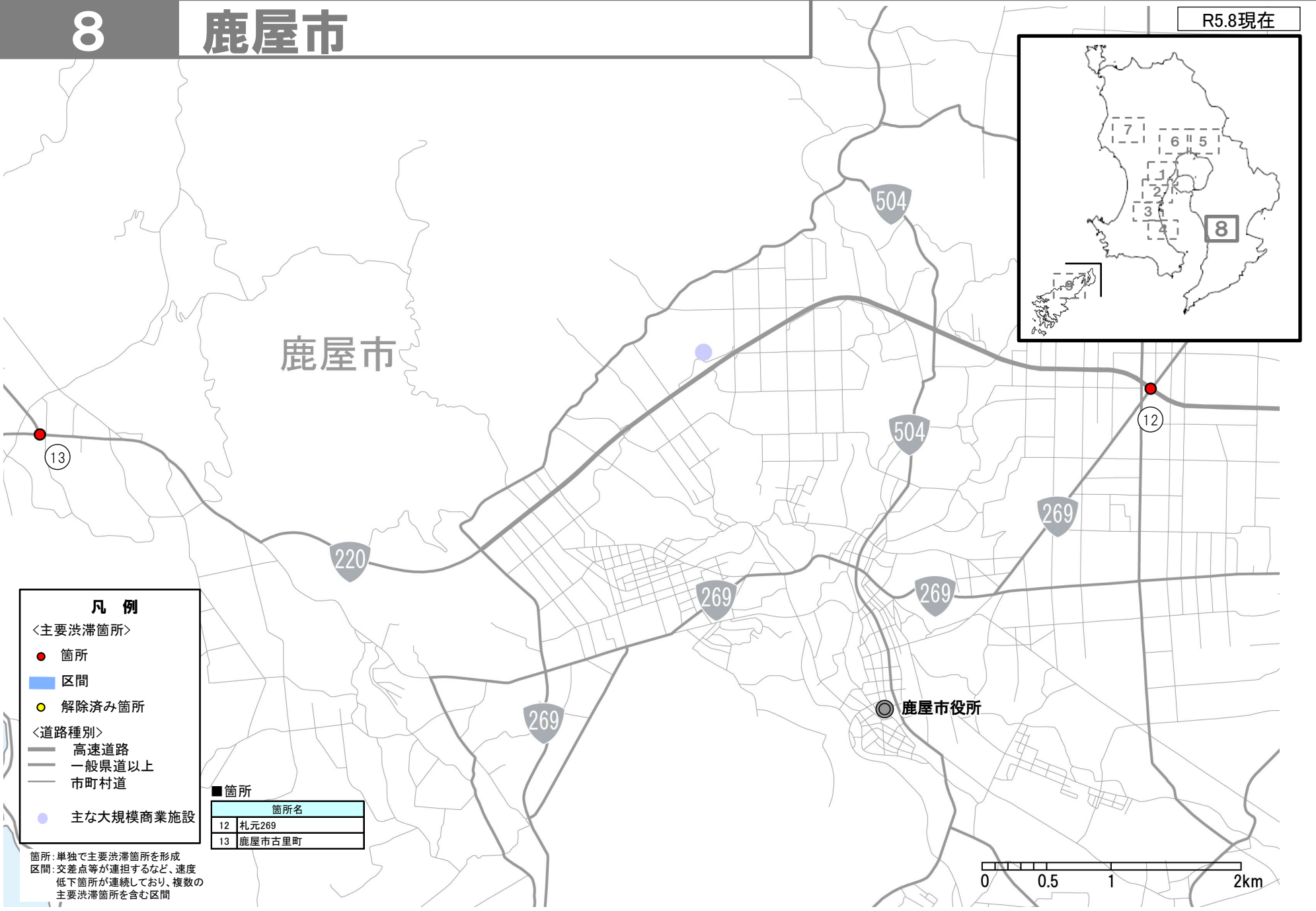
箇所名

11 川内駅

箇所: 単独で主要渋滞箇所を形成  
 区間: 交差点等が連担するなど、速度  
 低下箇所が連続しており、複数の  
 主要渋滞箇所を含む区間







凡例

<主要渋滞箇所>

- 箇所
- 区間
- 解除済み箇所

<道路種別>

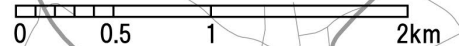
- 高速道路
- 一般県道以上
- 市町村道

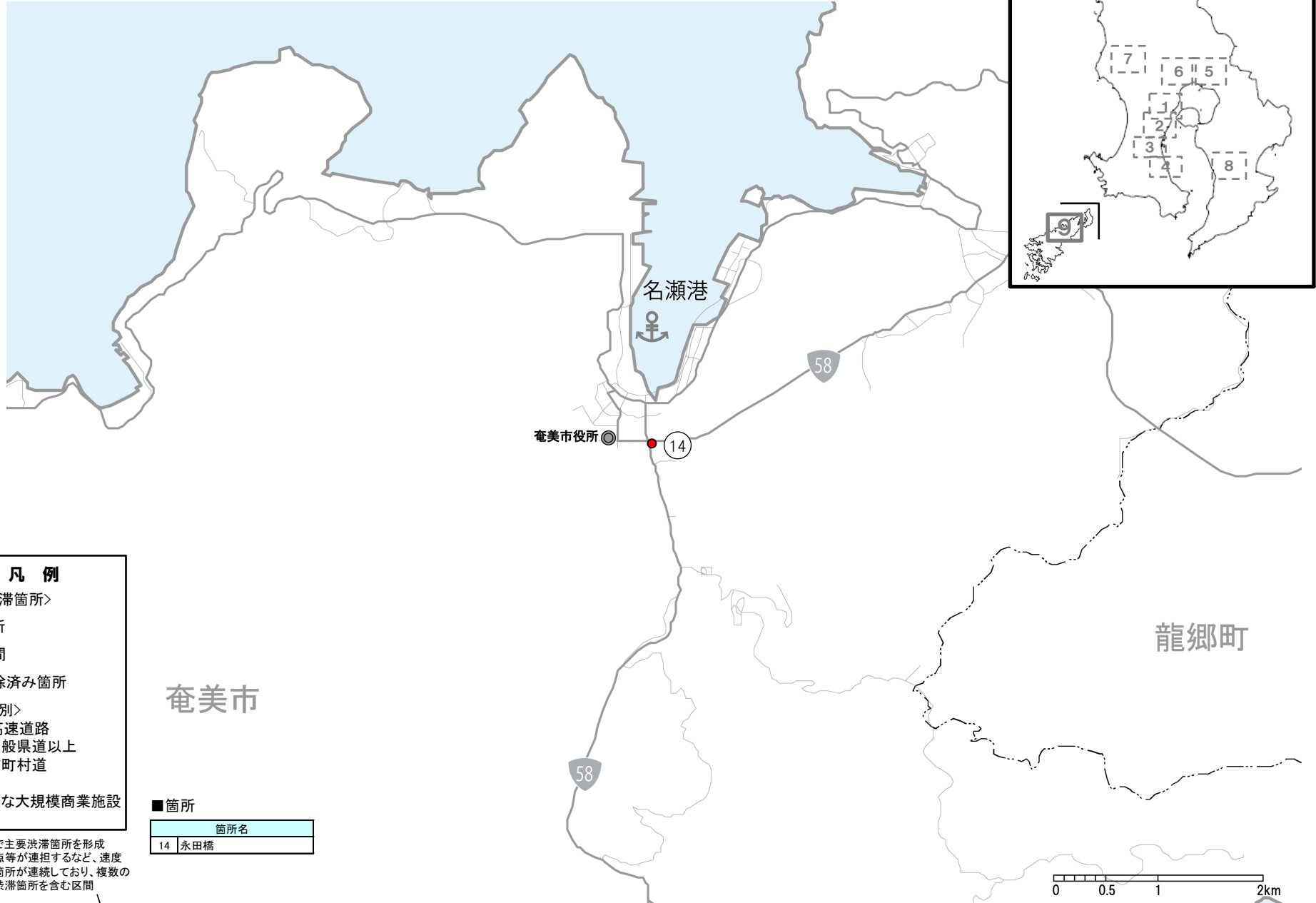
● 主な大規模商業施設

■ 箇所

箇所名	
12	札元269
13	鹿屋市古里町

箇所: 単独で主要渋滞箇所を形成  
 区間: 交差点等が連担するなど、速度  
 低下箇所が連続しており、複数の  
 主要渋滞箇所を含む区間





### 凡例

#### <主要渋滞箇所>

- 箇所
- 区間
- 解除済み箇所

#### <道路種別>

- 高速道路
- 一般県道以上
- 市町村道

- 主な大規模商業施設

#### ■ 箇所

箇所名
14 永田橋

箇所: 単独で主要渋滞箇所を形成  
 区間: 交差点等が連担するなど、速度低下箇所が連続しており、複数の主要渋滞箇所を含む区間

