

平成25年 1月25日

「地域の主要渋滞箇所」の公表について

～最新のIT技術を活用し、地域の実感を踏まえた主要渋滞箇所を選定～

福岡県交通渋滞対策協議会では、最新のIT技術を活用したデータを基に渋滞候補箇所の抽出を行い、パブリックコメントにより道路利用者の意見を踏まえ、主要渋滞箇所の選定に向けて議論してまいりましたが、このたび「地域の主要渋滞箇所」が選定されましたのでお知らせします。

福岡県内において

一般道路 181 箇所(15 区間*¹ 127 箇所*²)を選定しました。

※1 区間：交差点等が連担するなど速度低下箇所が連続しており、複数の主要渋滞箇所を含む区間

※2 箇所：単独で主要渋滞箇所を形成

九州管内において

高速道路 30 箇所を選定しました。

選定箇所の代表例

一般道路 福岡市 渡辺通4丁目交差点
北九州市 筒井町交差点
高速道路 筑紫野IC～鳥栖JCT

選定箇所は、下記ホームページ上でご覧いただけます

福岡国道事務所：<http://www.qsr.mlit.go.jp/fukkoku/pressh24/h25.1/130125.pdf>

北九州国道事務所：http://www.qsr.mlit.go.jp/kitakyu/topics/data_file/130125.pdf

福岡県交通渋滞対策協議会

問い合わせ先

国土交通省 九州地方整備局 福岡国道事務所 技術副所長 白田 雅彦
交通対策課長 小林 秀典
TEL) 092-681-4731(代表)
北九州国道事務所 技術副所長 大成 和明
調査課長 大榎 謙
TEL) 093-951-4331(代表)

概要

- ・福岡県内の渋滞対策を効率的かつ効果的に進めていくために、「福岡県交通渋滞対策協議会」(以下「協議会」)では、渋滞箇所の的確な把握について検討してきました。
- ・このたび、最新のIT技術を活用したデータや、道路利用者の皆様の意見を踏まえた渋滞箇所を「福岡県の主要渋滞箇所」として選定しました。

H24.6 第1回協議会

H24.7 第2回協議会

H24.8(一般道) H24.11(高速) パブリックコメント

H24.12 第3回協議会

主要渋滞箇所 選定

福岡県交通渋滞対策協議会の構成

国土交通省 九州地方整備局、国土交通省 九州運輸局、福岡県、福岡県警察本部、福岡市、北九州市、西日本高速道路(株)、福岡県道路公社、福岡北九州高速道路公社、福岡県道路協会、福岡市道路利用者会議

これまでの取り組み

- ・道路利用者等の意見を踏まえて、地域の実態や実感にあった渋滞箇所を選定しました。
- ①協議会の意見
 - ・最新のIT技術を活用したデータ等により、客観的に渋滞箇所を抽出しました。
- ②道路利用者等の意見
 - ・パブリックコメントにより、地域住民の他、バス協会、トラック協会、タクシー協会等から、幅広く意見を頂きました。

▼パブリックコメントの案内チラシ



①素案の抽出(協議会の意見)

- ・データ等により、客観的に渋滞候補箇所(素案)を抽出
- ・地域性を考慮した渋滞候補箇所の抽出手法を検討

②パブリックコメントの実施(道路利用者等の意見)

- ・素案に対する道路利用者等の渋滞実感を聴取
- ・素案以外の渋滞箇所について追加意見を聴取

③地域の主要渋滞箇所の選定

- ・道路利用者等の意見を踏まえて、データや現地状況により渋滞状況を確認し、地域の実態や実感にあった渋滞箇所を選定

最新のIT技術の有効活用

- ・道路利用者の移動情報(プローブデータ)を収集・分析
- ・速度低下等の道路交通状況を客観的かつ効率的に把握



今後の予定

- ・ソフト・ハードを含めた効果的な対策検討について、協議会において議論を進めます。
- ・最新交通データ及び地域の交通状況を踏まえ、随時見直しを図ってまいります。

福岡県

地域の主要渋滞箇所（一般道）

主要渋滞箇所数
181箇所

集約される区間数	箇所数
15区間	127箇所
※54箇所が含まれる	

凡例

<主要渋滞箇所>

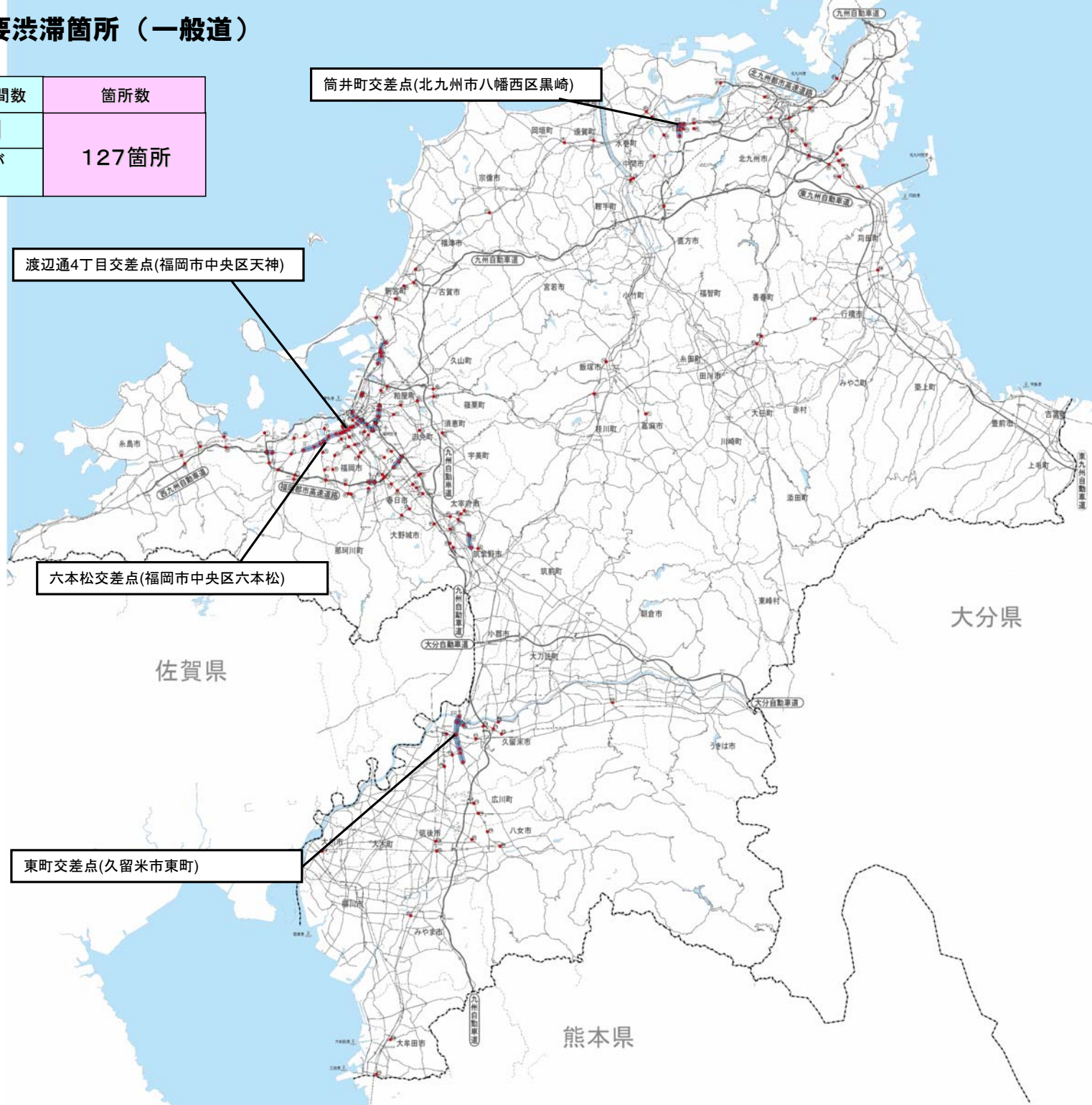
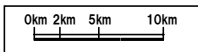
- 箇所
- 区間

<道路種別>

- 高速道路・都市高速道路
- 一般県道以上

● 主な大規模商業施設

区間：交差点等が連担するなど、速度低下箇所が連続しており、複数の主要渋滞箇所を含む区間箇所。単独で主要渋滞箇所を形成

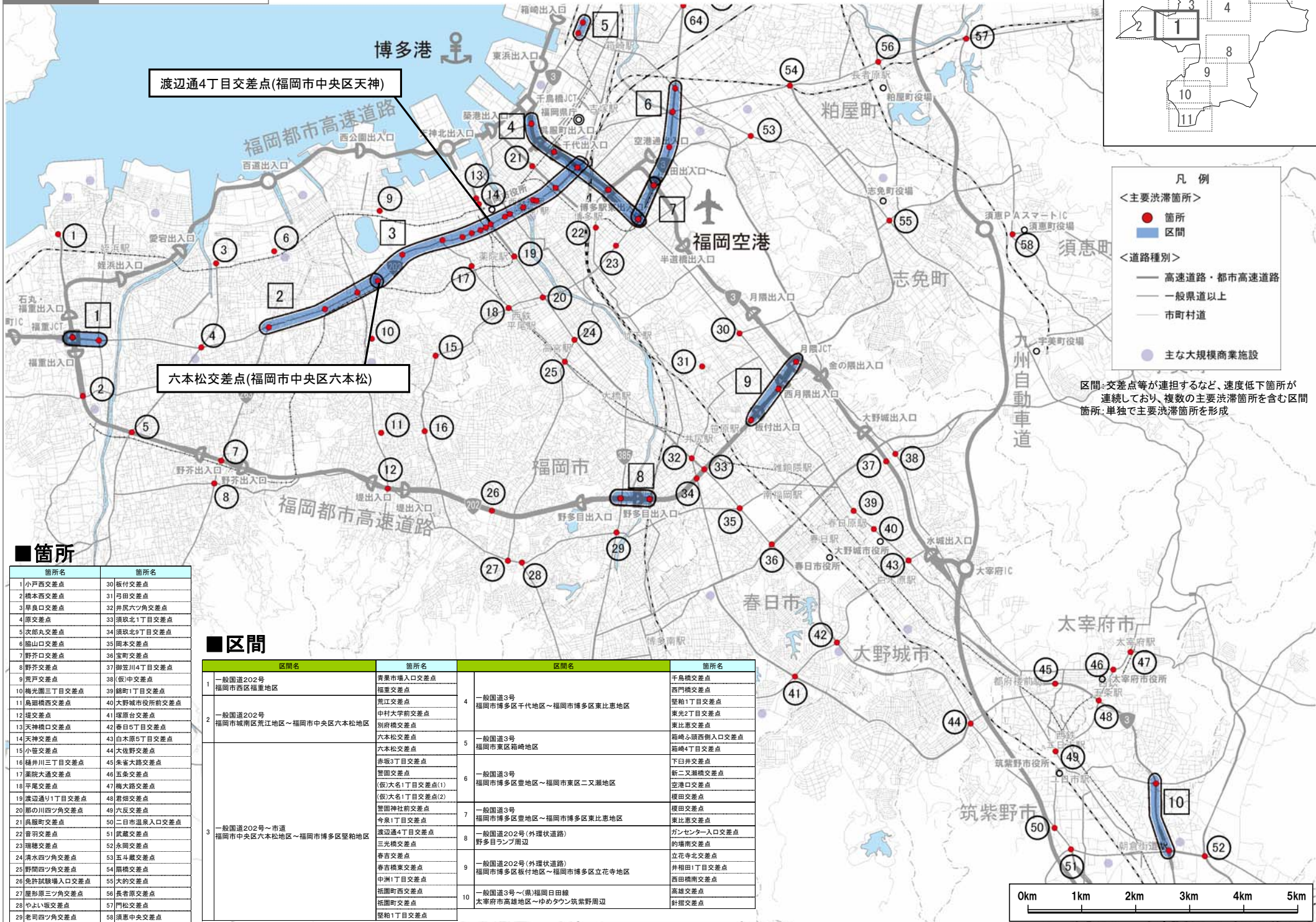
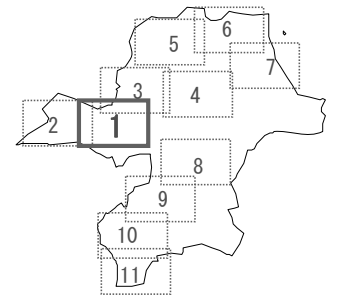


筒井町交差点(北九州市八幡西区黒崎)

渡辺通4丁目交差点(福岡市中央区天神)

六本松交差点(福岡市中央区六本松)

東町交差点(久留米市東町)



凡例

<主要渋滞箇所>

- 箇所
- 区間

<道路種別>

- 高速道路・都市高速道路
- 一般県道以上
- 市町村道

● 主な大規模商業施設

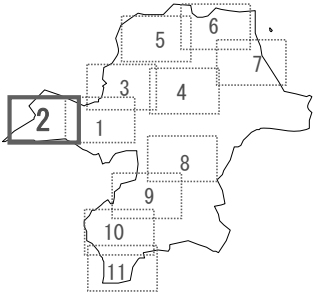
区間:交差点等が連担するなど、速度低下箇所が連続しており、複数の主要渋滞箇所を含む区間
 箇所:単独で主要渋滞箇所を形成

■ 箇所

箇所名	箇所名
1 小戸西交差点	30 板付交差点
2 橋本西交差点	31 弓田交差点
3 早良口交差点	32 井尻六ツ角交差点
4 原交差点	33 須玖北1丁目交差点
5 次郎丸交差点	34 須玖北9丁目交差点
6 脇山口交差点	35 岡本交差点
7 野芥口交差点	36 宝町交差点
8 野芥交差点	37 柳笠川4丁目交差点
9 荒戸交差点	38 飯中交差点
10 梅光園三丁目交差点	39 錦町1丁目交差点
11 烏猫橋西交差点	40 大野城市役所前交差点
12 堤交差点	41 塚原台交差点
13 天神橋口交差点	42 春日5丁目交差点
14 天神交差点	43 白木原5丁目交差点
15 小笹交差点	44 大佐野交差点
16 樋井川三丁目交差点	45 朱雀大路交差点
17 薬院大通交差点	46 五条交差点
18 平尾交差点	47 梅大路交差点
19 渡辺通り1丁目交差点	48 君畑交差点
20 那の川四ツ角交差点	49 大丘交差点
21 鳥飼町交差点	50 二日市温泉入口交差点
22 音羽交差点	51 武蔵交差点
23 瑞穂交差点	52 永岡交差点
24 清水四ツ角交差点	53 五斗蔵交差点
25 野間四ツ角交差点	54 藤橋交差点
26 免許試験場入口交差点	55 大の交差点
27 屋形原三ツ角交差点	56 長者原交差点
28 やよい坂交差点	57 門松交差点
29 老司四ツ角交差点	58 須恵中央交差点

■ 区間

区間名	箇所名	区間名	箇所名
1 一般国道202号 福岡市西区福重地区	青果市場入口交差点	4 一般国道3号 福岡市博多区千代地区～福岡市博多区東比恵地区	千鳥橋交差点
	福重交差点		西門橋交差点
2 一般国道202号 福岡市城南区荒江地区～福岡市中央区六本松地区	中村大学前交差点	5 一般国道3号 福岡市東区箱崎地区	堅粕1丁目交差点
	別府橋交差点		東光2丁目交差点
3 一般国道202号～市道 福岡市中央区六本松地区～福岡市博多区堅粕地区	六本松交差点	6 一般国道3号 福岡市博多区豊地区～福岡市東区二又瀬地区	東比恵交差点
	六本松交差点		箱崎ふ頭西側入口交差点
	赤坂3丁目交差点	7 一般国道3号 福岡市博多区豊地区～福岡市博多区東比恵地区	箱崎4丁目交差点
	蟹岡交差点		下田井交差点
	(仮)大名1丁目交差点(1)	8 一般国道202号(外環状道路) 野多目ラウンド周辺	新二又瀬橋交差点
	(仮)大名1丁目交差点(2)		空港口交差点
	蟹岡神社前交差点	9 一般国道202号(外環状道路) 福岡市博多区板付地区～福岡市博多区立花寺地区	榎田交差点
	今泉1丁目交差点		東田交差点
	渡辺通4丁目交差点	10 一般国道3号～(県)福岡日田線 太宰府市高雄地区～ゆめタウン筑紫野周辺	ガンセンター入口交差点
	三光橋交差点		の場南交差点
春吉交差点		立花寺北交差点	
春吉橋東交差点		井相田1丁目交差点	
中洲1丁目交差点		西田橋南交差点	
祐園町西交差点		高雄交差点	
祐園町交差点		針郷交差点	
堅粕1丁目交差点			

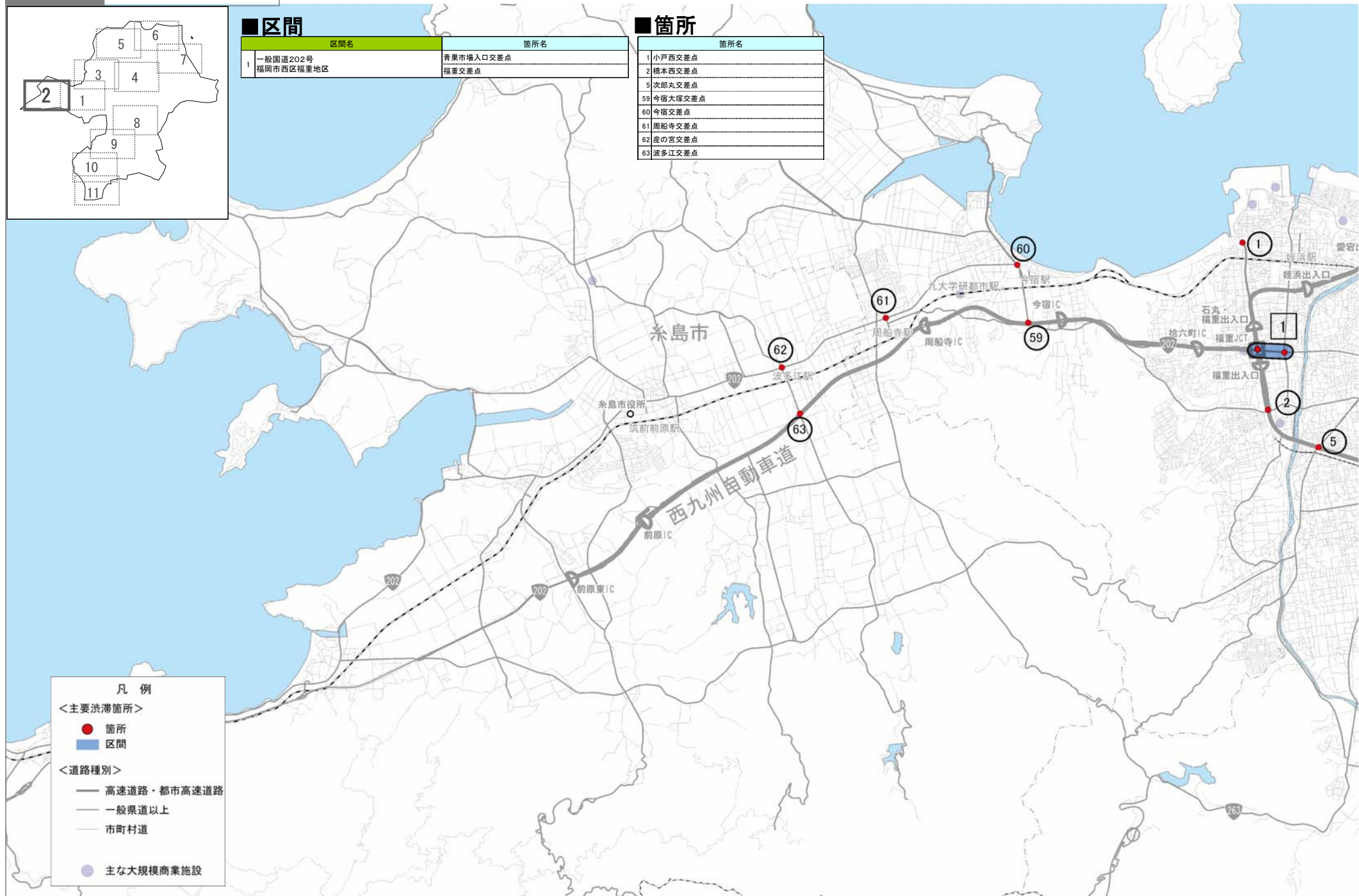


■ 区間

区間名	箇所名
1 一般国道202号 福岡市西区福重地区	青果市出入口交差点 福重交差点

■ 箇所

箇所名
1 小戸西交差点
2 橋本西交差点
5 次郎丸交差点
59 今宿大塚交差点
60 今宿交差点
61 周船寺交差点
62 鹿の宮交差点
63 波多江交差点



凡例

<主要渋滞箇所>


- 箇所
- 区間

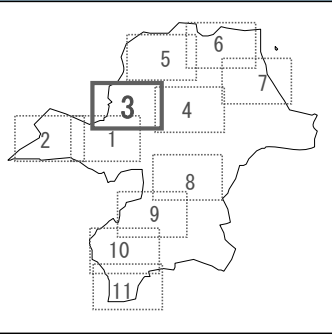
<道路種別>

- 高速道路・都市高速道路
- 一般県道以上
- 市町村道

- 主な大規模商業施設

区間: 交差点等が連担するなど、速度低下箇所が連続しており、複数の主要渋滞箇所を含む区間
 箇所: 単独で主要渋滞箇所を形成



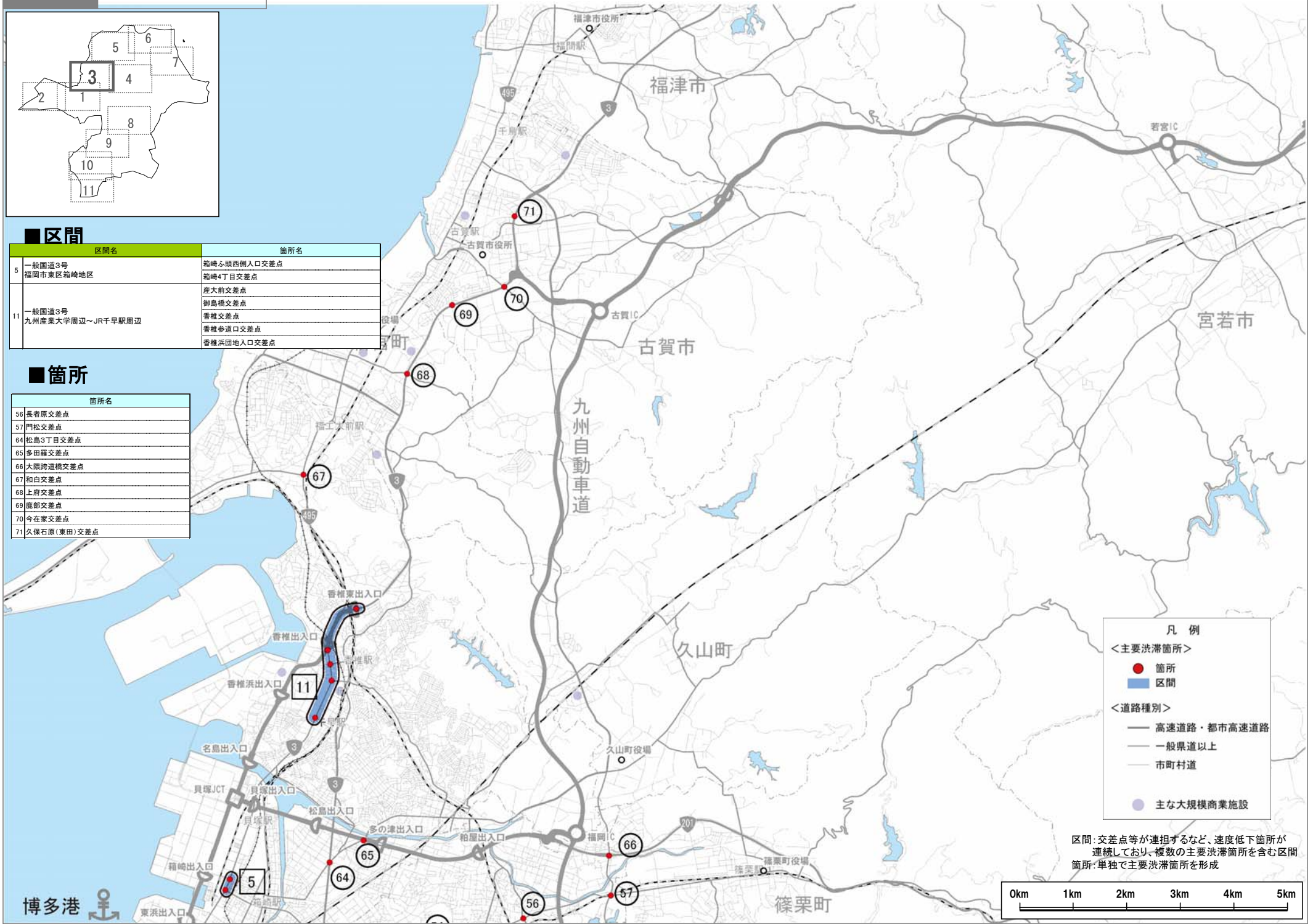


■ 区間

区間名	箇所名
5 一般国道3号 福岡市東区箱崎地区	箱崎心頭西側入口交差点
	箱崎4丁目交差点
	産大前交差点
	御島橋交差点
11 一般国道3号 九州産業大学周辺～JR千早駅周辺	香椎交差点
	香椎参道口交差点
	香椎浜団地入口交差点

■ 箇所

箇所名
56 長者原交差点
57 門松交差点
64 松島3丁目交差点
65 多田羅交差点
66 大隈踏道橋交差点
67 和白交差点
68 上府交差点
69 鹿部交差点
70 今在家交差点
71 久保石原(東田)交差点



凡例

<主要渋滞箇所>


- 箇所
- 区間

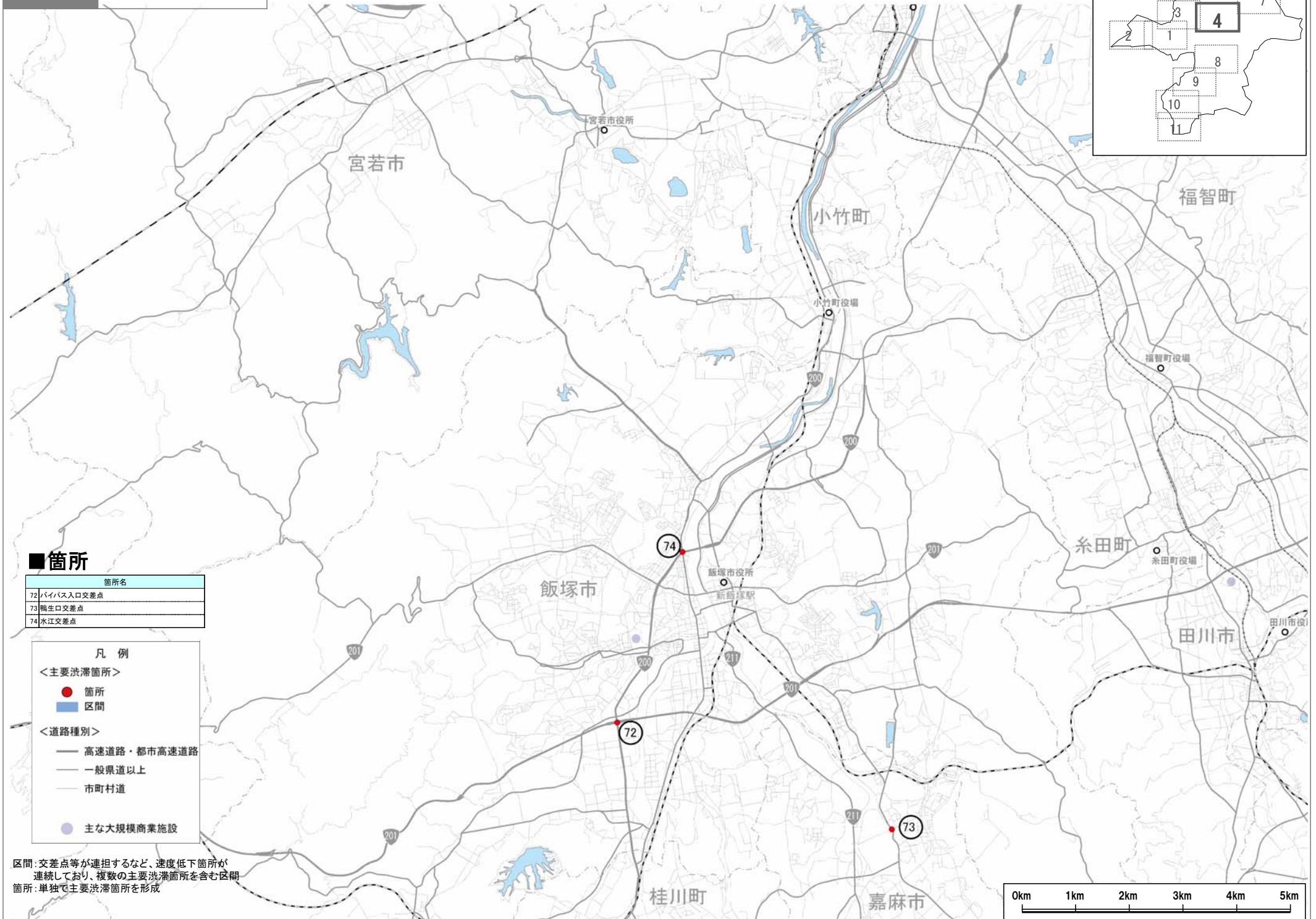
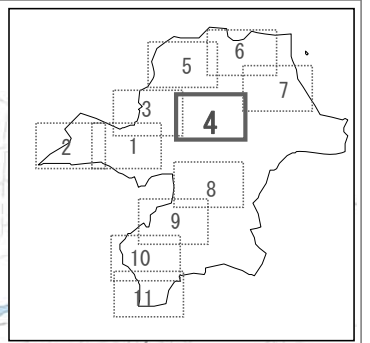
<道路種別>

- 高速道路・都市高速道路
- 一般県道以上
- 市町村道

● 主な大規模商業施設

区間: 交差点等が連担するなど、速度低下箇所が連続しており、複数の主要渋滞箇所を含む区間
 箇所: 単独で主要渋滞箇所を形成





■箇所

箇所名
72 バイパス入口交差点
73 鴨生口交差点
74 水江交差点

凡例

<主要渋滞箇所>

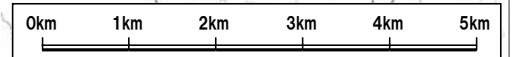
- 箇所
- 区間

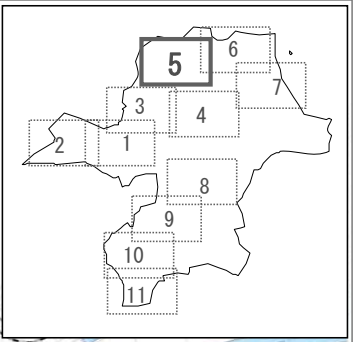
<道路種別>

- 高速道路・都市高速道路
- 一般県道以上
- 市町村道

- 主な大規模商業施設

区間：交差点等が連担するなど、速度低下箇所が連続しており、複数の主要渋滞箇所を含む区間
 箇所：単独で主要渋滞箇所を形成





- 凡例**
- <主要渋滞箇所>
- 箇所
 - 区間
- <道路種別>
- 高速道路・都市高速道路
 - 一般県道以上
 - 市町村道
- 主な大規模商業施設


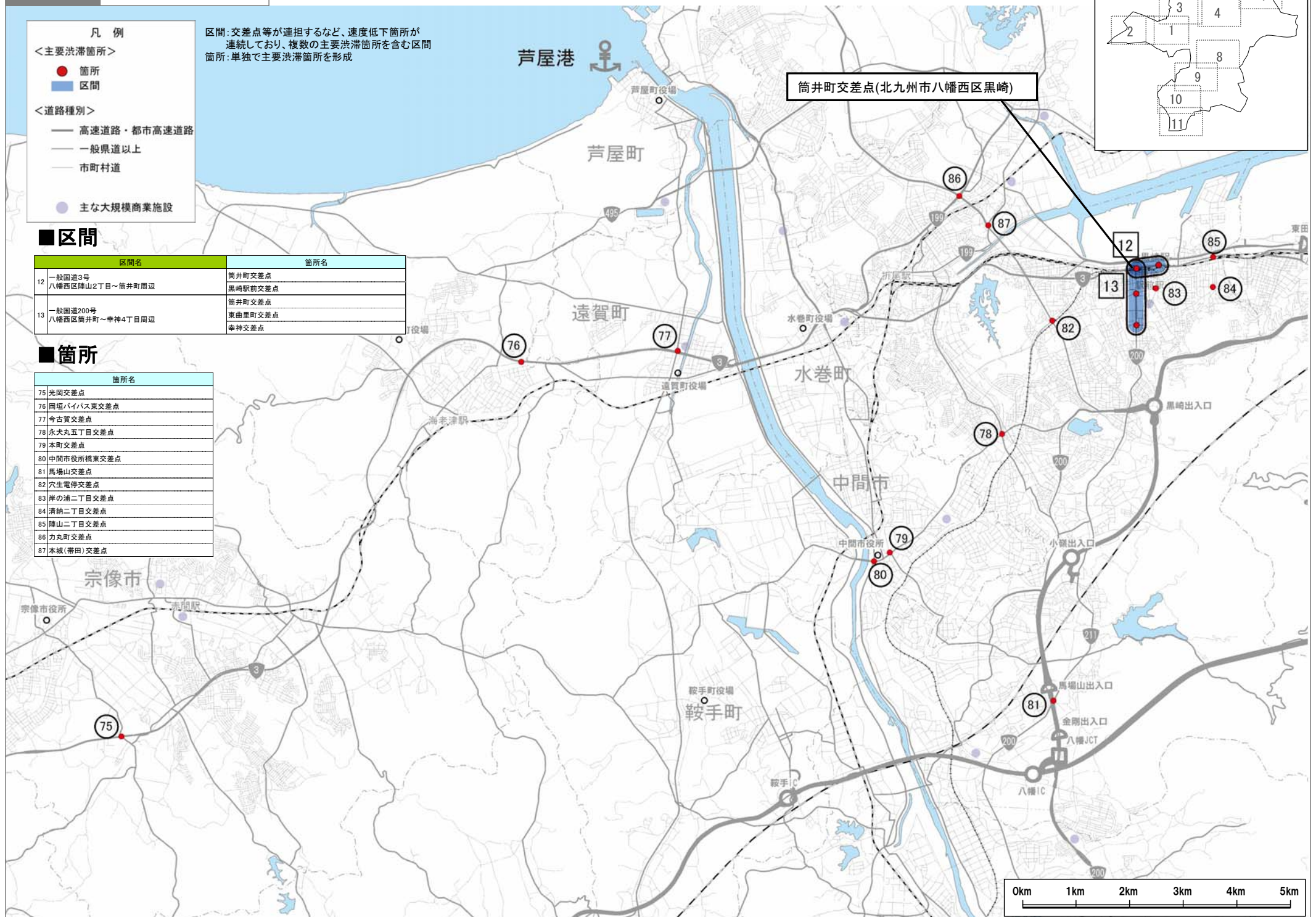
区間: 交差点等が連担するなど、速度低下箇所が連続しており、複数の主要渋滞箇所を含む区間
 箇所: 単独で主要渋滞箇所を形成

区間

区間名	箇所名
12 一般国道3号八幡西区陣山2丁目～筒井町周辺	筒井町交差点
	黒崎駅前交差点
13 一般国道200号八幡西区筒井町～幸神4丁目周辺	筒井町交差点
	東曲里町交差点
	幸神交差点

箇所

箇所名
75 光岡交差点
76 岡垣バイパス東交差点
77 今古賀交差点
78 永丸丸五丁目交差点
79 本町交差点
80 中間市役所橋東交差点
81 馬場山交差点
82 穴生電停交差点
83 岸の浦二丁目交差点
84 清納二丁目交差点
85 陣山二丁目交差点
86 力丸町交差点
87 本城(帯田)交差点

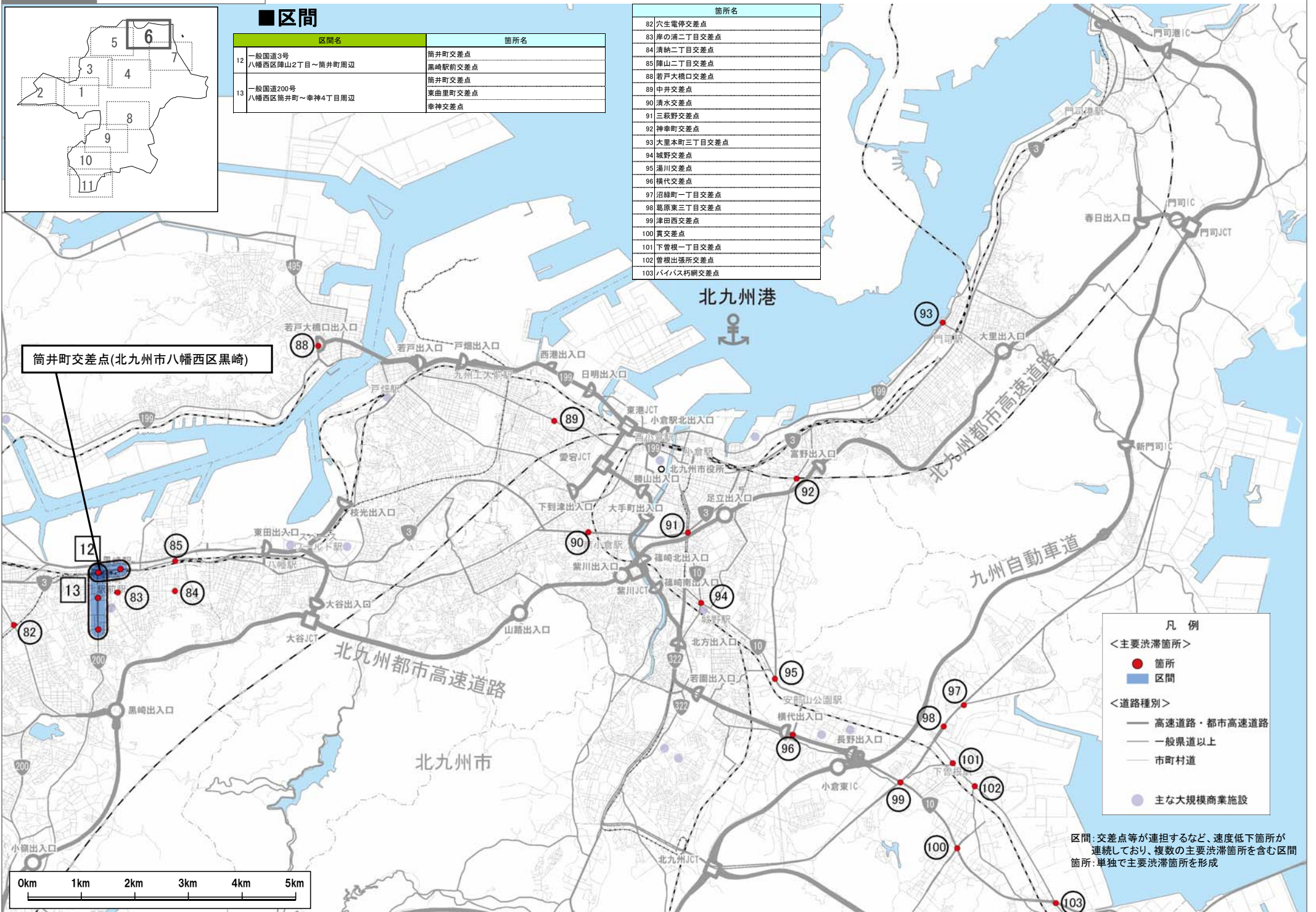
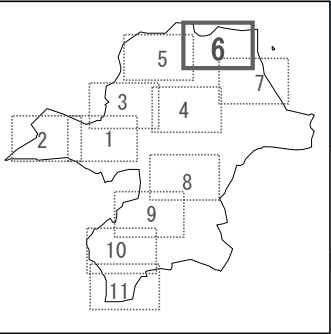


■ 箇所

■ 区間

区間名	箇所名
12 一般国道3号 八幡西区陣山2丁目～筒井町周辺	筒井町交差点 黒崎駅前交差点
13 一般国道200号 八幡西区筒井町～幸神4丁目周辺	筒井町交差点 東曲里町交差点 幸神交差点

箇所名
82 穴生電停交差点
83 岸の浦二丁目交差点
84 清納二丁目交差点
85 陣山二丁目交差点
88 若戸大橋口交差点
89 中井交差点
90 清水交差点
91 三萩野交差点
92 神幸町交差点
93 大里本町三丁目交差点
94 城野交差点
95 湯川交差点
96 横代交差点
97 沼緑町一丁目交差点
98 梶原東三丁目交差点
99 津田西交差点
100 貫交差点
101 下曾根一丁目交差点
102 曾根出張所交差点
103 バイパス朽網交差点




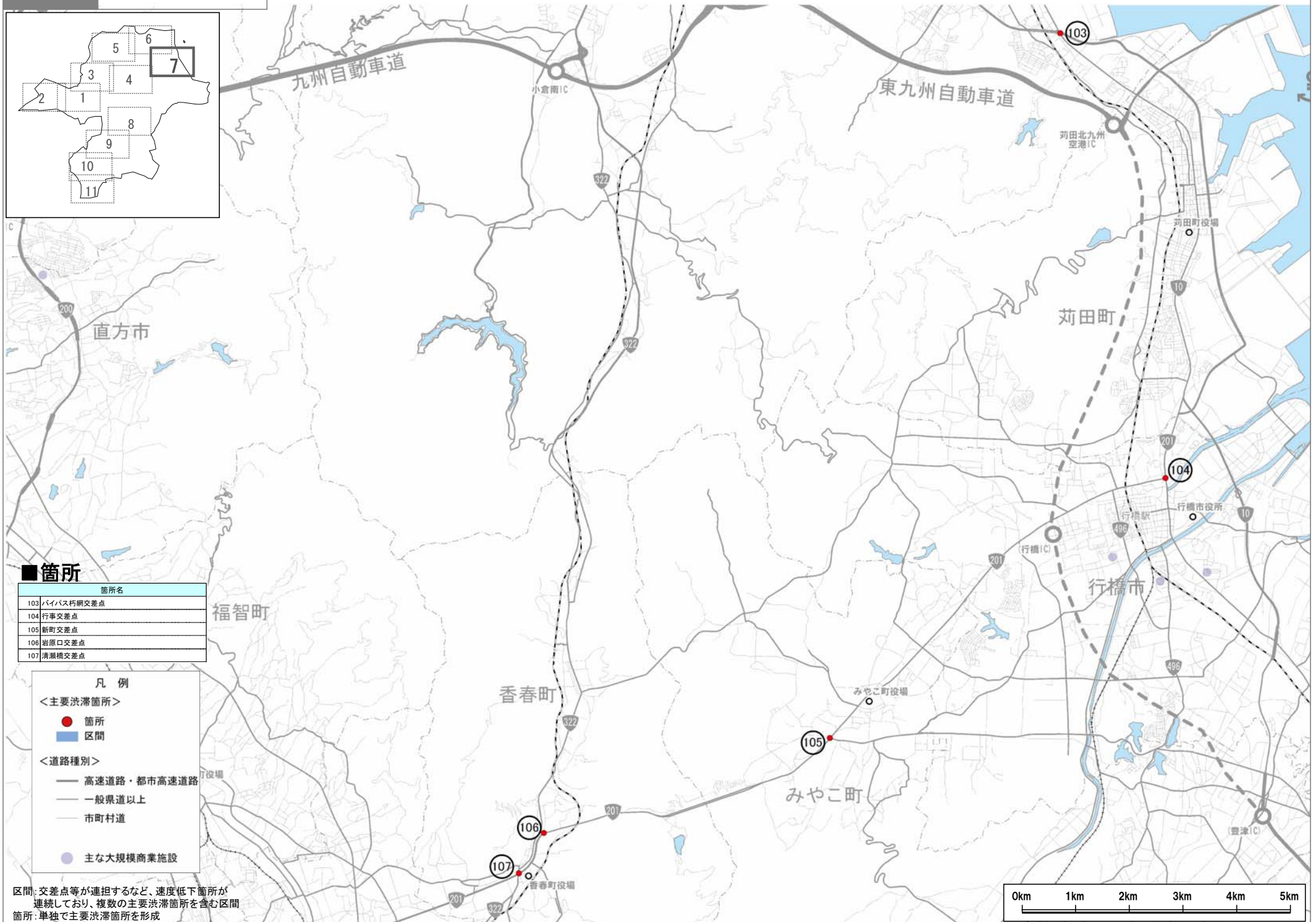
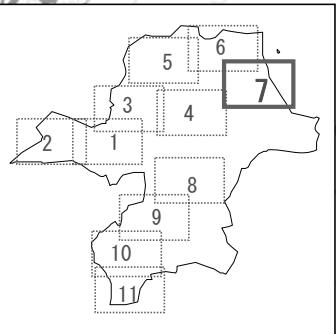
筒井町交差点(北九州市八幡西区黒崎)

凡例

- <主要渋滞箇所>
 - 箇所
 - 区間
- <道路種別>
 - 高速道路・都市高速道路
 - 一般県道以上
 - 市町村道
- 主な大規模商業施設

区間: 交差点等が連担するなど、速度低下箇所が連続しており、複数の主要渋滞箇所を含む区間
 箇所: 単独で主要渋滞箇所を形成





■箇所

箇所名
103 バイパス朽網交差点
104 行事交差点
105 新町交差点
106 岩原口交差点
107 清瀬橋交差点

凡例


<主要渋滞箇所>

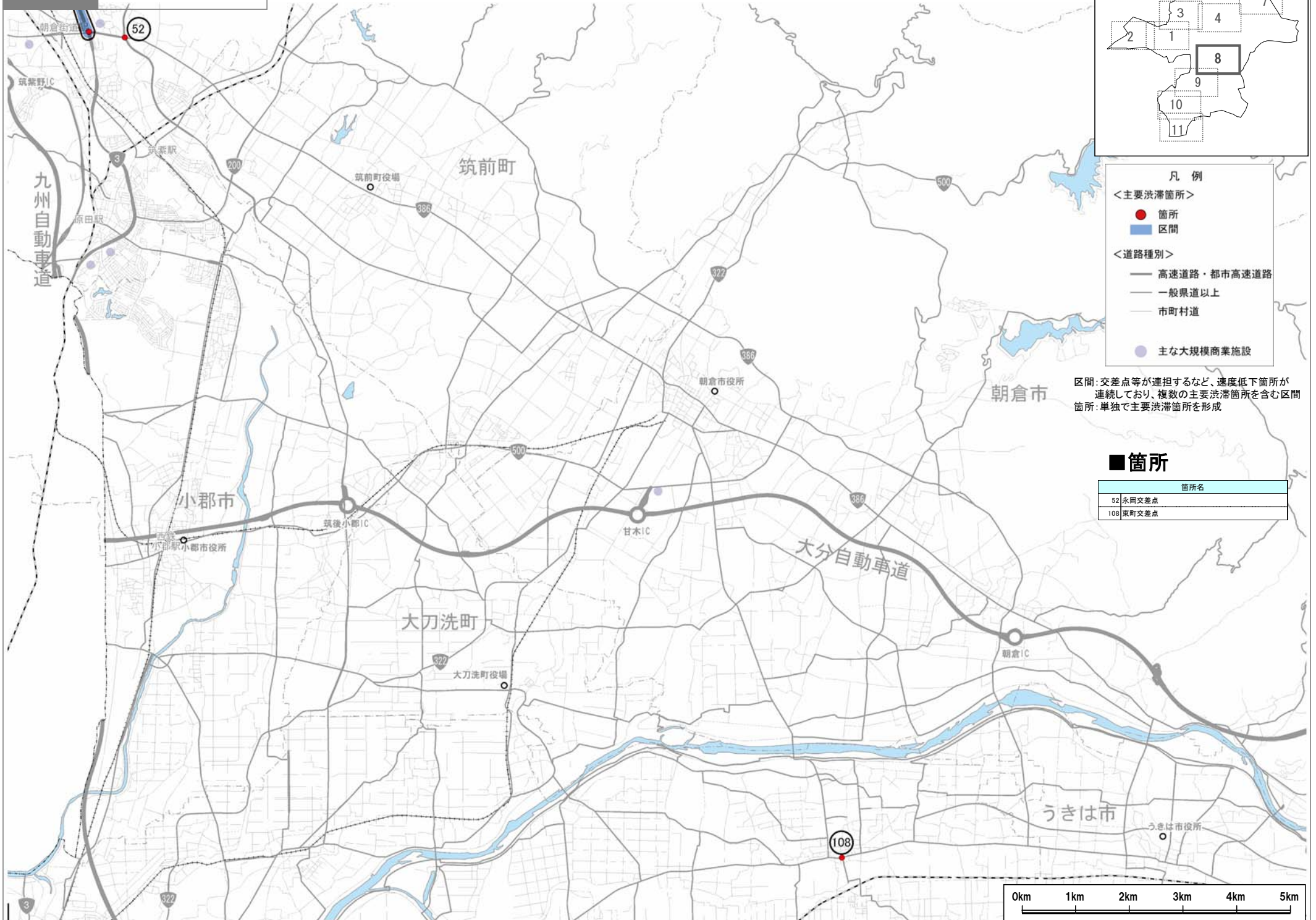
- 箇所
- 区間

<道路種別>

- 高速道路・都市高速道路
- 一般県道以上
- 市町村道
- 主な大規模商業施設

区間：交差点等が連担するなど、速度低下箇所が連続しており、複数の主要渋滞箇所を含む区間
 箇所：単独で主要渋滞箇所を形成





凡例

<主要渋滞箇所>

- 箇所
- 区間

<道路種別>


- 高速道路・都市高速道路
- 一般県道以上
- 市町村道

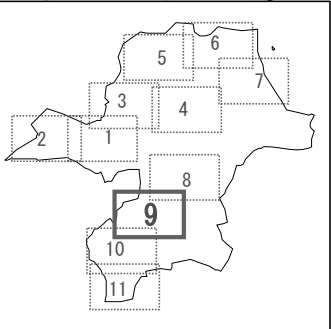
● 主な大規模商業施設

区間: 交差点等が連担するなど、速度低下箇所が連続しており、複数の主要渋滞箇所を含む区間
 箇所: 単独で主要渋滞箇所を形成

■ 箇所

箇所名
52 永岡交差点
108 東町交差点





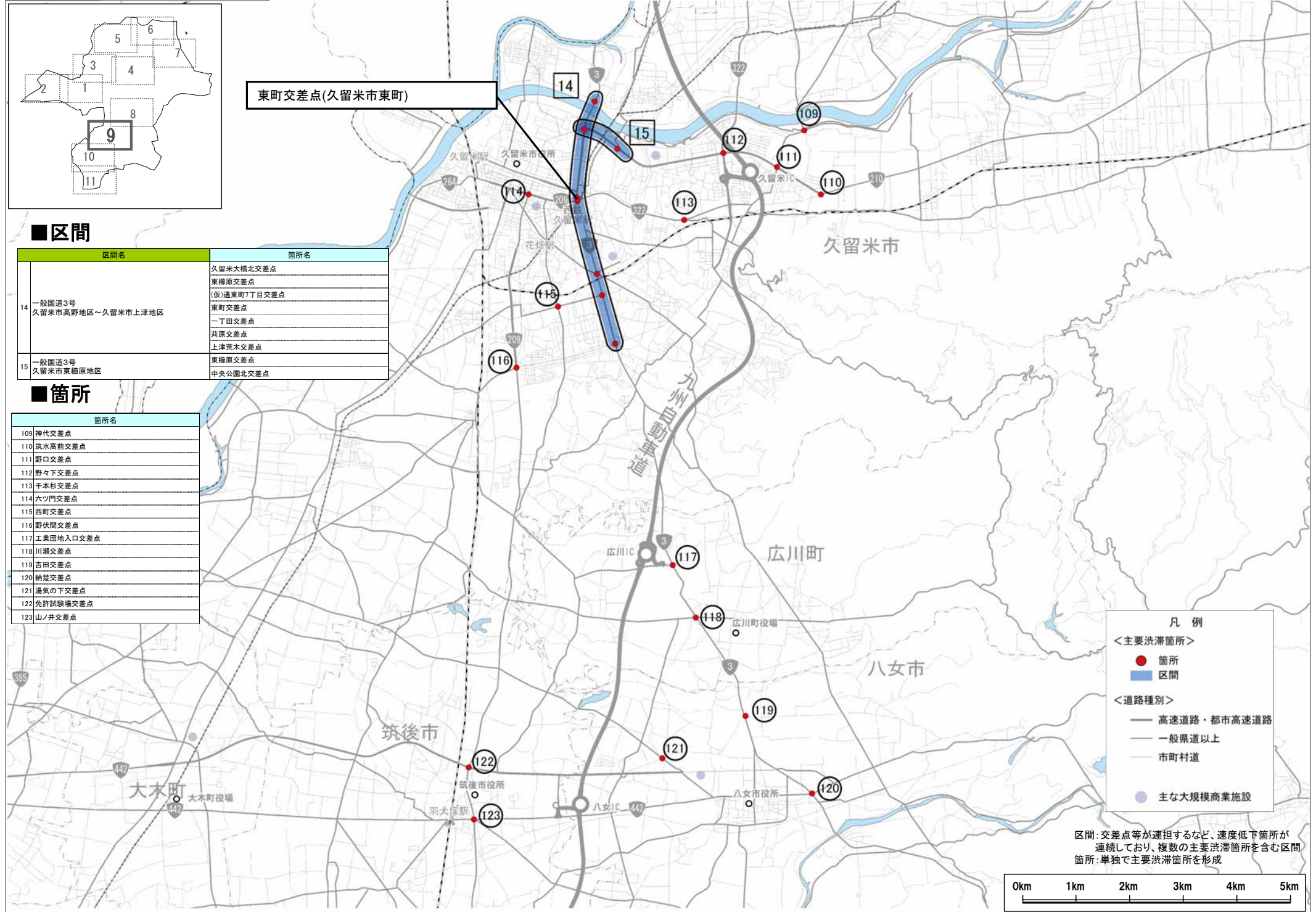
東町交差点(久留米市東町)

■ 区間

区間名	箇所名
14 一般国道3号 久留米市高野地区～久留米市上津地区	久留米大橋北交差点
	東柳原交差点
	(仮)通東町7丁目交差点
	東町交差点
	一丁田交差点
	河原交差点
15 一般国道3号 久留米市東柳原地区	上津荒木交差点
	東柳原交差点
	中央公園北交差点

■ 箇所

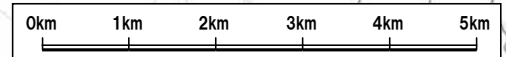
箇所名
109 神代交差点
110 筑水高前交差点
111 野口交差点
112 野々下交差点
113 千本杉交差点
114 六ツ門交差点
115 西町交差点
116 野伏間交差点
117 工業団地入口交差点
118 川瀬交差点
119 吉田交差点
120 納楚交差点
121 湯気の下交差点
122 免許試験場交差点
123 山ノ井交差点

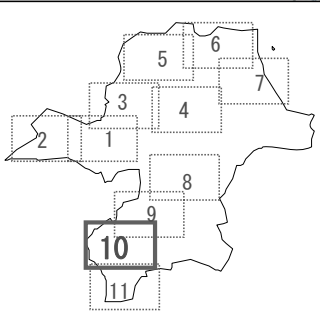


凡例

- <主要渋滞箇所>
- 箇所
- 区間
- <道路種別>
- 高速道路・都市高速道路
- 一般県道以上
- 市町村道
- 主な大規模商業施設

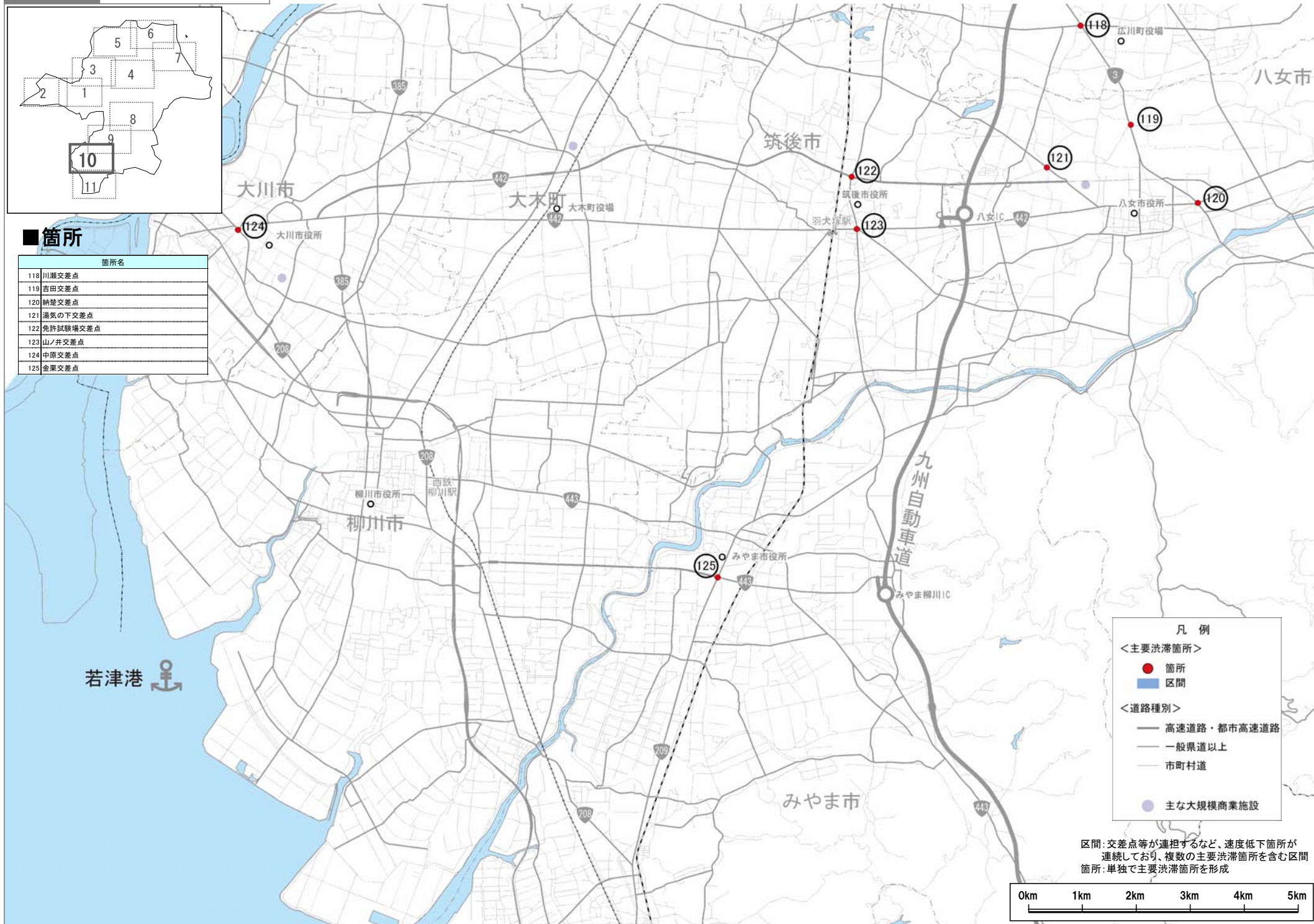
区間: 交差点等が連担するなど、速度低下箇所が連続しており、複数の主要渋滞箇所を含む区間
 箇所: 単独で主要渋滞箇所を形成





■ 箇所


箇所名
118 川瀬交差点
119 吉田交差点
120 納経交差点
121 湯気の downstream 交差点
122 免許試験場交差点
123 山ノ井交差点
124 中原交差点
125 金栗交差点



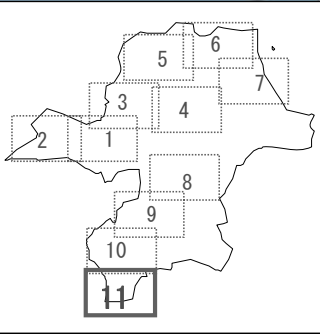
凡例

- <主要渋滞箇所>
 - 箇所
 - 区間
- <道路種別>
 - 高速道路・都市高速道路
 - 一般県道以上
 - 市町村道
- 主な大規模商業施設

区間: 交差点等が連担するなど、速度低下箇所が連続しており、複数の主要渋滞箇所を含む区間
 箇所: 単独で主要渋滞箇所を形成



11 大牟田市周辺



■箇所

箇所名
126 東新町2丁目交差点
127 船津町交差点



凡例


<主要渋滞箇所>

- 箇所
- 区間

<道路種別>

- 高速道路・都市高速道路
- 一般県道以上
- 市町村道
- 主な大規模商業施設

区間: 交差点等が連担するなど、速度低下箇所が連続しており、複数の主要渋滞箇所を含む区間
 箇所: 単独で主要渋滞箇所を形成



九州管内高速道路の主要渋滞箇所

主要渋滞箇所リスト

路線名	箇所名
1 九州縦貫自動車道	若宮～古賀
2 九州縦貫自動車道	古賀～福岡
3 九州縦貫自動車道	須恵～太宰府
4 九州縦貫自動車道	太宰府～筑紫野
5 九州縦貫自動車道	筑紫野～鳥栖JCT
6 九州縦貫自動車道	久留米～広川
7 九州縦貫自動車道	八女～みやま柳川
8 九州横断自動車道	長崎多良見～長崎芒塚
9 九州横断自動車道	長崎芒塚～長崎
10 椎田道路	起点～築城
11 椎田道路	築城～椎田
12 椎田道路	椎田～終点
13 西九州自動車道	佐世保大塔～佐世保みなと
14 西九州自動車道	佐世保みなと～佐世保中央
15 西九州自動車道	佐世保中央～相浦中里
16 長崎バイパス	川平～昭和町
17 香椎線	貝塚JCT～箱崎
18 香椎線	箱崎～東浜
19 香椎線	東浜～千鳥橋JCT
20 環状線	千鳥橋JCT～築港
21 環状線	呉服町～千代
22 環状線	千代～博多駅東(ランプ部含む)
23 環状線	博多駅東～豊JCT
24 環状線	半道橋～月隈(ランプ部含む)
25 環状線	月隈～月隈JCT
26 太宰府線	月隈JCT～金の隈
27 太宰府線	金の隈～大野城
28 太宰府線	大野城～水城
29 太宰府線	水城～太宰府
30 環状線	板付～野多目東

主要渋滞箇所位置図

